



























## V.1b

### Tavola dei vincoli - Vincoli paesaggistici e storico-culturali

Scala 1:10.000

<b>Sindaco</b>	Mattio Nascoli	<b>Progettisti incaricati</b>	arch. Fabio Ceci arch. Gianfranco Paglietta arch. Luca Paglietta dott. urb. Alex Mascari avv. Roberto Ottati dott. Lorenzo Gianci geol. Gian Pietro Mazzetti arch. Denis Adesga
<b>Assessore all'Urbanistica</b>	Claudio Pedroni	<b>Collaboratori</b>	arch. Beatrice Galati arch. Elisa Cantone
<b>Ufficio di Piano</b>	ing. Mattio Nascoli Responsabile dell'Ufficio di Piano ing. Elisabetta Mattoli dott.ssa Biana Medici dott.ssa Claudia Gasparini dott.ssa Rita De Chiara dott.ssa Rita Caronaro (Garante della comunicazione e della partecipazione)		
<b>Assunzione Proposta PUG</b>	Del.C.C. n. del . . .	<b>Adozione Proposta PUG</b>	Del.C.C. n. del . . .
		<b>Approvazione PUG</b>	Del.C.C. n. del . . .
		<b>Data elaborazione</b>	Dicembre 2023

-  Confine comunale
- Tutela delle risorse storiche e archeologiche**
-  Beni culturali sottoposti a vincolo della Soprintendenza (D.Lgs 42/2004, art. 10, comma 3)
  -  Edifici di interesse storico-culturale e testimoniale
  -  Beni di interesse archeologico (art.142, c.1, lett. m, Dlgs 42/2004)
  -  Aree di interesse archeologico (art.142, c.1, lett. m, Dlgs 42/2004)
  -  b1. Aree di accertata e rilevante consistenza archeologica (art. 47 del PTCP)
  -  b2. Aree di concentrazione di materiali archeologici o di segnalazione di rinvenimenti (art. 47 del PTCP)
  -  Zone di tutela dell'impianto storico della centuriazione (art. 48 del PTCP)
  -  Elementi di tutela dell'impianto storico della centuriazione (art. 48 del PTCP)
  -  Centri e nuclei storici (art. 49 del PTCP)
  -  Strutture insediative territoriali storiche non urbane (art. 50 del PTCP)
  -  Viabilità storica (art. 51 del PTCP)
  -  Viabilità panoramica (art. 55)
- Elementi strutturanti la forma del territorio e di specifico interesse naturalistico paesaggistico**
-  Fiumi, i torrenti, i corsi d'acqua ( art.142, c.1, lett. c, D.Lgs. 42/04)
  -  Fasce di rispetto di 150 m dei fiumi, i torrenti, i corsi d'acqua (art.142, c.1, lett. c, D.Lgs. 42/04)
  -  Territori coperti da foreste e da boschi ( art.142, c.1, lett. g, D.Lgs. 42/04)
  -  Territori coperti da foreste e da boschi ( art.142, c.1, lett. g, D.Lgs. 42/04)  
Dato del PTCP
  -  Alberi monumentali, tutela ai sensi dell'art. 6 della LR 2/1977
  -  Sistema collinare (art. 37 del PTCP)
  -  Zone di tutela ordinaria b: dei caratteri ambientali di laghi, invasi e corsi d'acqua (art. 40 del PTCP)
  -  Zone di particolare interesse paesaggistico ambientale (art. 42 del PTCP)
  -  Particolari disposizioni di tutela di specifici elementi: Dossi di pianura (art. 43 del PTCP)
  -  Zone di tutela naturalistica (art. 44 del PTCP)
  -  Zone di tutela agronaturalistica (art. 45 del PTCP)
  -  Zone di protezione delle acque sotterranee nel territorio di pedecollina-pianura (art. 82 del PTCP)
  -  Progetti e Programmi integrati di valorizzazione del paesaggio (art. 101 del PTCP)

