









QC.ST.7
Infrastrutture a rete: Gasdotto

Scala 1:10.000

Sindaco	Mattio Nasci	Progettisti incaricati	arch. Fabio Ceci arch. Gianfranco Paglietti arch. Luca Paglietti dott. urb. Aive Mascari avv. Roberto Ottani dott. Lorenzo Giucchi geol. Gian Pietro Mazzetti arch. Denis Adesola
Assessore all'Urbanistica	Claudio Pedroni	Collaboratori	arch. Beatrice Galati arch. Elisa Cantone
Ufficio di Piano	ing. Matteo Nasi responsabile dell'Ufficio di Piano/ ing. Elisabetta Martelli dott.ssa Biana Mavelli dott.ssa Chiara Giordano dott.ssa Rita Cantone (Garante della comunicazione e della partecipazione)		

Assunzione Proposta PUG Del. C.C. n. del . . .	Adizione Proposta PUG Del. C.C. n. del . . .	Approvazione PUG Del. C.C. n. del . . .	Data elaborazione Dicembre 2023
---	---	--	------------------------------------

-  Confine comunale
-  Territorio urbanizzato ai sensi degli strumenti vigenti
- Rete gas**
-  Metanodotto principale (SNAM Rete Gas)
-  Metanodotto secondario (SNAM Rete Gas)
-  Metanodotto rete di distribuzione (IREN)
-  Riduttore di pressione (2° salto)
-  Cabina di consegna (1° salto)
- Rete P.O.L.**
-  Oleodotto Aeronautica Militare

