









QC.ST.7
Infrastrutture a rete: Gasdotto

Scala 1:10.000

Sindaco	Mattéo Nascoli	Progettisti incaricati	arch. Fabio Ceci arch. Gianfranco Paglietti arch. Luca Paglietti dott. urb. Aive Mascari avv. Roberto Ottani dott. Lorenzo Giucchi geol. Gian Pietro Mazzetti arch. Denis Adespa
Assessore all'Urbanistica	Claudio Padonè	Collaboratori	arch. Beatrice Galati arch. Elisa Cantone
Ufficio di Piano	ing. Matteo Nesi responsabile dell'Ufficio di Piano/ ing. Elisabetta Martoli dott.ssa Biana Mavelli dott.ssa Claudia Giardina dott.ssa Rita De Chiara dott.ssa Rita Costantini (Garante dell'informazione e della partecipazione)		
Assunzione Proposta PUG	Adozione Proposta PUG	Approvazione PUG	Data elaborazione
D.M. C.C. n. del . . .	D.M. C.C. n. del . . .	D.M. C.C. n. del . . .	Dicembre 2023

-  Confine comunale
-  Territorio urbanizzato ai sensi degli strumenti vigenti
- Rete gas**
-  Metanodotto principale (SNAM Rete Gas)
-  Metanodotto secondario (SNAM Rete Gas)
-  Metanodotto rete di distribuzione (IREN)
-  Riduttore di pressione (2° salto)
-  Cabina di consegna (1° salto)
- Rete P.O.L.**
-  Oleodotto Aeronautica Militare

