







**QC.ST.6**  
Infrastrutture a rete: Acquedotto

Scala 1:10.000

<b>Sindaco</b>	Mattio Nascuti	<b>Progettisti incaricati</b>	arch. Fabio Ceci arch. Gianfranco Paglietti arch. Luca Paglietti dott. urb. Aive Mascari avv. Roberto Ottani dott. Lorenzo Giucchi geol. Gian Pietro Mazzetti arch. Denis Adespa
<b>Assessore all'Urbanistica</b>	Claudio Padoni	<b>Collaboratori</b>	arch. Beatrice Galati arch. Elisa Cantone
<b>Ufficio di Piano</b>	ing. Matteo Nasi Responsabile dell'Ufficio di Piano ing. Elisabetta Martini dott.ssa Biana Mavelli dott.ssa Chiara Giardina dott.ssa Rita Cantenaro (Garante dell'informazione e della partecipazione)		

Assunzione Proposta PUG Del. C.C. n. del . . .	Adizione Proposta PUG Del. C.C. n. del . . .	Approvazione PUG Del. C.C. n. del . . .	Data elaborazione Dicembre 2023
---	---	--	------------------------------------

-  Confine comunale
-  Territorio urbanizzato ai sensi degli strumenti vigenti
- Rete acquedottistica**
-  Rete di distribuzione
-  Idrante
-  Serbatoio
-  Punto di captazione idropotabile

