







QC.ST.6

Infrastrutture a rete: Acquedotto

Scala 1:10.000

Sindaco	Mattio Nasuti	Progettisti incaricati	arch. Fabio Ceci arch. Gianfranco Paglietti arch. Luca Paglietti dott. urb. Aive Mascari avv. Roberto Ottani dott. Lorenzo Giucchi geol. Gian Pietro Mazzetti arch. Denis Adespa
Assessore all'Urbanistica	Claudio Padoni	Collaboratori	arch. Beatrice Galati arch. Elisa Cantone
Ufficio di Piano	ing. Matteo Nasi Responsabile dell'Ufficio di Piano/ ing. Elisabetta Martini dott.ssa Bara Mavelli dott.ssa Chiara Giardina dott.ssa Rita Contesano (Garante della comunicazione e della partecipazione)		

Assunzione Proposta PUG Del. C.C. n. del . . .	Adozione Proposta PUG Del. C.C. n. del . . .	Approvazione PUG Del. C.C. n. del . . .	Data elaborazione Dicembre 2023
---------------------------------------------------	-------------------------------------------------	--------------------------------------------	------------------------------------

-  Confine comunale
-  Territorio urbanizzato ai sensi degli strumenti vigenti
- Rete acquedottistica**
-  Rete di distribuzione
-  Idrante
-  Serbatoio
-  Punto di captazione idropotabile

