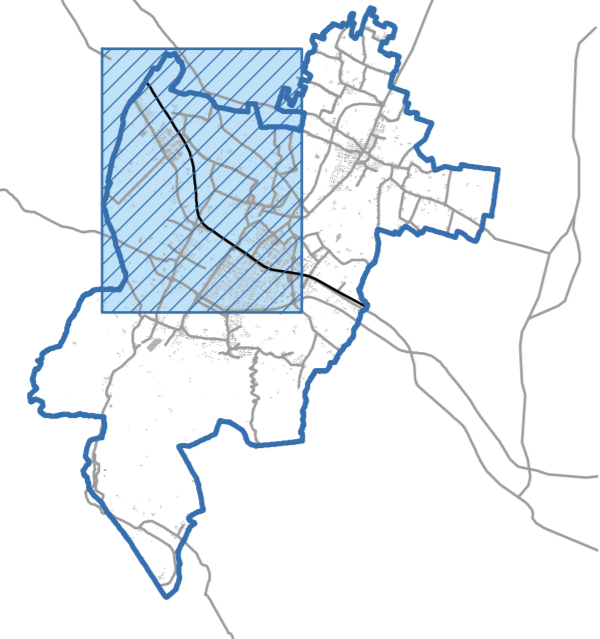
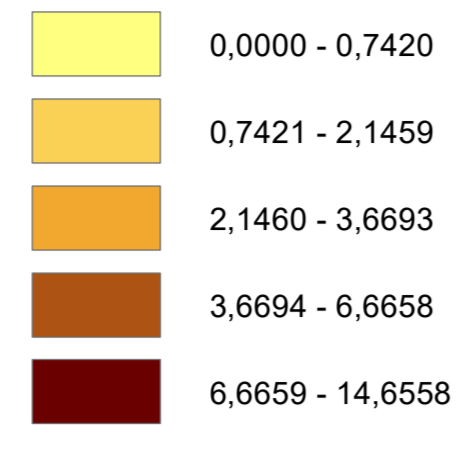


SISTEMA TERRITORIALE

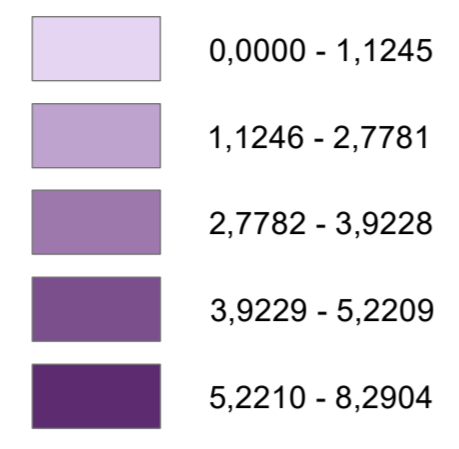


Confine comunale
Territorio urbanizzato ai sensi degli strumenti vigenti

Densità fondiaria dei tessuti residenziali, commerciali, ricettivi e dei servizi



Densità fondiaria dei tessuti produttivi



QC.ST.3b

Analisi dei tessuti urbani - Densità fondiaria

Scala 1:5.000

Sindaco	Mario Nascuti	Progettisti incaricati	arch. Fabio Cici arch. Gianfranco Pagliarini arch. Luca Pagliarini dott. arch. Alex Massari avv. Roberto Oliveri dott. Lorenzo Geronzi gen. Gian Pietro Mazzetti arch. Denis Mieledda
Aziende all'Urbanistica	Claudio Pedroni		
Ufficio di Piano	Ing. Massimo Nani (Responsabile dell'Ufficio di Piano) Ing. Elisabetta Martelli dott.ssa Jara Medici dott.ssa Claudia Giardinà dott.ssa Iride De Chiara dott.ssa Rita Caramanna (Carriere della comunicazione e delle paragenazioni)	Collaboratori	arch. Beatrice Salsati arch. Elisa Cantone

Assunzione Proposta PUG Del.C.C.N. del. ...	Adozione Proposta PUG Del.C.C.N. del. ...	Approvazione PUG Del.C.C.N. del. ...	Data elaborazione Dicembre 2022
------------------------------------------------	----------------------------------------------	-----------------------------------------	------------------------------------

