



## Piano Urbanistico Generale

### QUADRO CONOSCITIVO SISTEMA TERRITORIALE



# QC.ST.1.2

## Schedatura degli edifici di valore storico, architettonico e testimoniale

**Sindaco** Matteo Nasciuti

**Assessore  
all'Urbanistica** Claudio Pedroni

**Ufficio di  
Piano** ing. Matteo Nasi  
*(Responsabile dell'Ufficio di Piano)*  
ing. Elisabetta Mattioli  
dott.ssa Ilaria Medici  
dott.ssa Claudia Giardinà  
dott.ssa Ilde De Chiara  
dott.ssa Rita Carotenuto  
*(Garante della comunicazione e della  
partecipazione)*

**Progettisti incaricati** arch. Fabio Ceci  
arch. Gianfranco Pagliettini  
arch. Luca Pagliettini  
dott. urb. Alex Massari  
avv. Roberto Ollari  
dott. Lorenzo Gianoli  
geol. Gian Pietro Mazzetti  
arch. Denis Aldedja

**Collaboratori** arch. Beatrice Salati  
arch. Elisa Cantone

Assunzione Proposta PUG  
Del. C.C. n. del. . .

Adozione Proposta PUG  
Del. C.C. n. del. . .

Approvazione PUG  
Del. C.C. n. del. . .

*Data elaborazione*  
Dicembre 2023

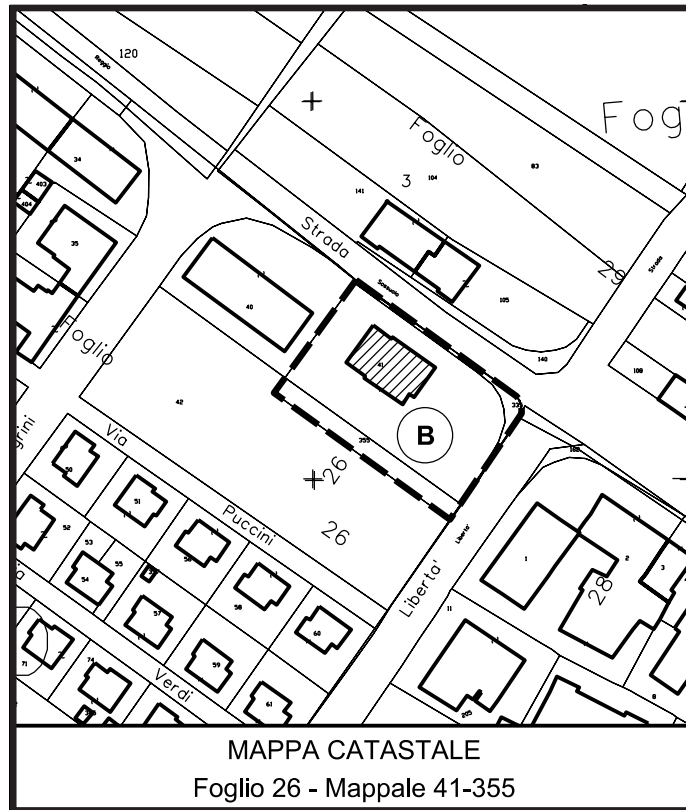




Località: Scandiano - Via Martiri della Libertà n. 31

Tipologia architettonica: Villa

Rif. censimento immobili di valore storico-architettonico n. 10-20

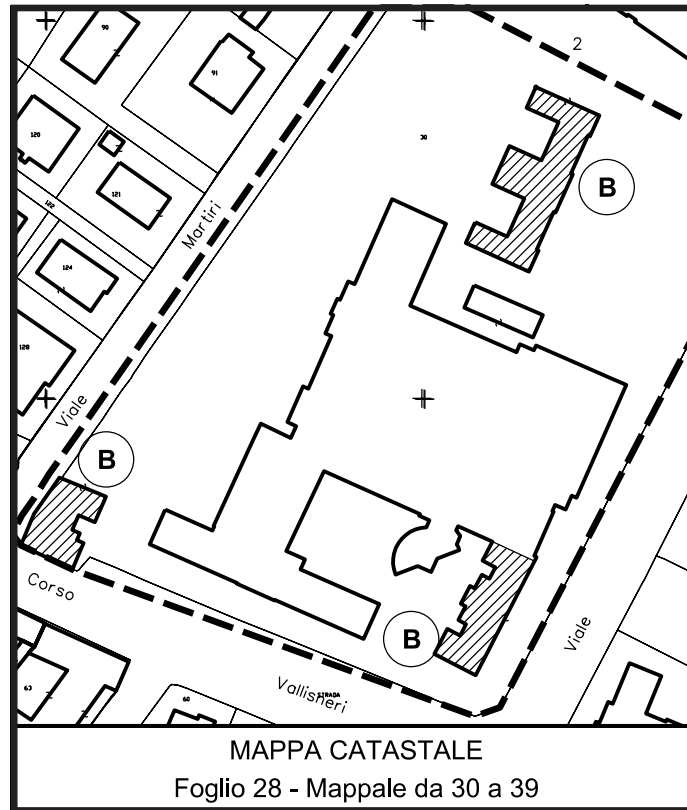




Località: Scandiano - Via Vallisneri n. 41

Tipologia architettonica: Ospedale

Rif. censimento immobili di valore storico-architettonico n. 10-19



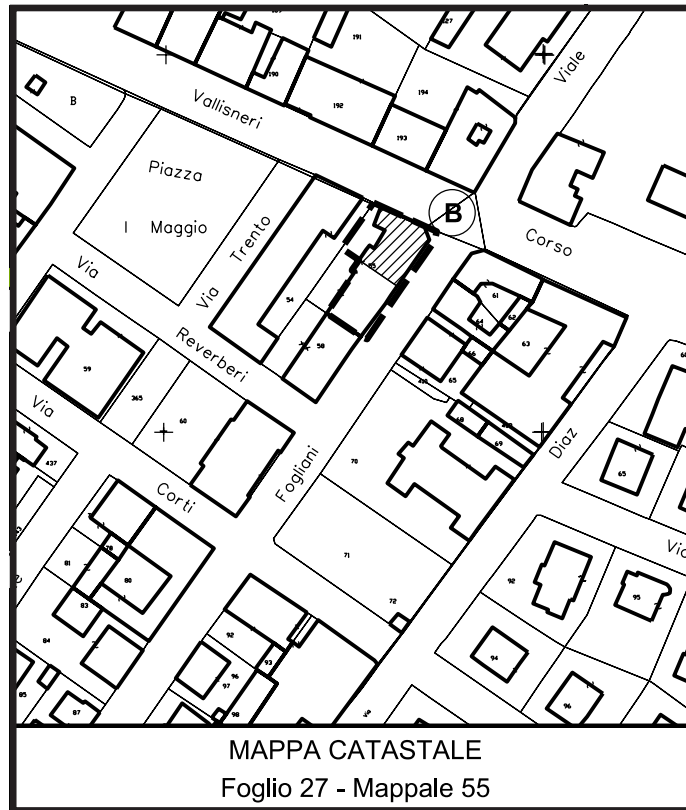




Località: Scandiano - Via Vallisneri n. 10

Tipologia architettonica: Palazzina

Rif. censimento immobili di valore storico-architettonico n. 10-01-12

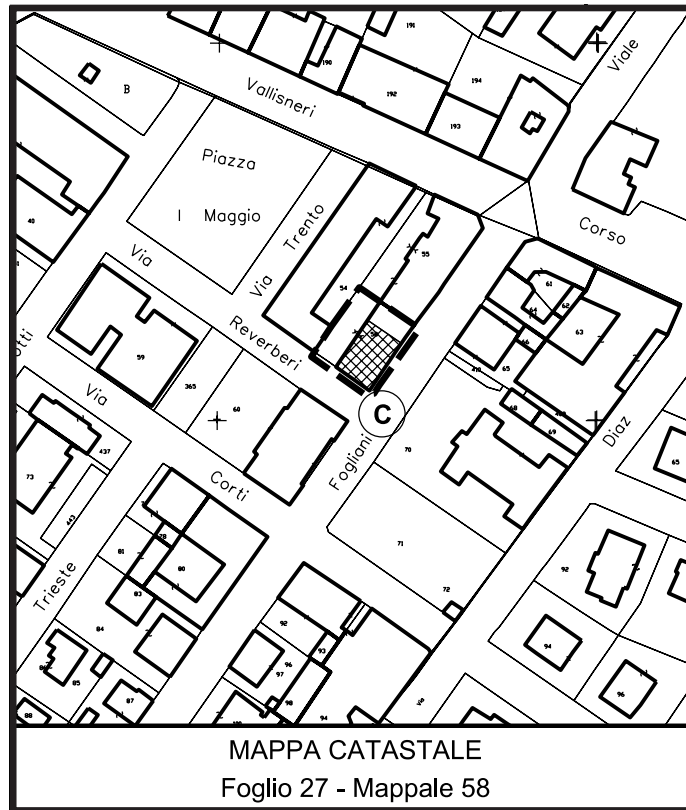




Località: Scandiano - Via Fogliani - via Reverberi

Tipologia architettonica: Palazzina

Rif. censimento immobili di valore storico-architettonico n. 10-01-13





Località: Scandiano - Via Trieste n. 2

Tipologia architettonica: Palazzina

Rif. censimento immobili di valore storico-architettonico n. 10-01-09

Scheda n.

225a



MAPPA CATASTALE  
Foglio 27 - Mappale 471-76





Località: Scandiano - Via Trieste n. 2

Tipologia architettonica: Complesso a corte

Rif. censimento immobili di valore storico-architettonico n. 10-01-09



MAPPA CATASTALE  
Foglio 27 - Mappale 471-76







Località: Scandiano - Via Corti n. 8

Tipologia architettonica: Palazzina

Rif. censimento immobili di valore storico-architettonico n. 10-01-15



MAPPA CATASTALE  
Foglio 27 - Mappale 80







Località: Scandiano - Via Fogliani n. 4

Tipologia architettonica: Palazzina

Rif. censimento immobili di valore storico-architettonico n. 10-01-16



MAPPA CATASTALE  
Foglio 27 - Mappale 83-84





Località: Scandiano - Via Trieste n. 3

Tipologia architettonica: Villino con torretta

Rif. censimento immobili di valore storico-architettonico n. 10-01-20



MAPPA CATASTALE  
Foglio 27 - Mappale 85-86





Località: Scandiano - Via Fogliani n. 6-8

Tipologia architettonica: Casa unifamiliare isolata

Rif. censimento immobili di valore storico-architettonico n. 10-01-17



MAPPA CATASTALE  
Foglio 27 - Mappale 87







Località: Scandiano - Via Trieste n. 5

Tipologia architettonica: Villino con torretta

Rif. censimento immobili di valore storico-architettonico n. 10-01-21



MAPPA CATASTALE  
Foglio 27 - Mappale 88-89





Località: Scandiano - Via Fogliani n. 10-12

Tipologia architettonica: Villino con torretta

Rif. censimento immobili di valore storico-architettonico n. 10-01-18



MAPPA CATASTALE  
Foglio 27 - Mappale 90-91

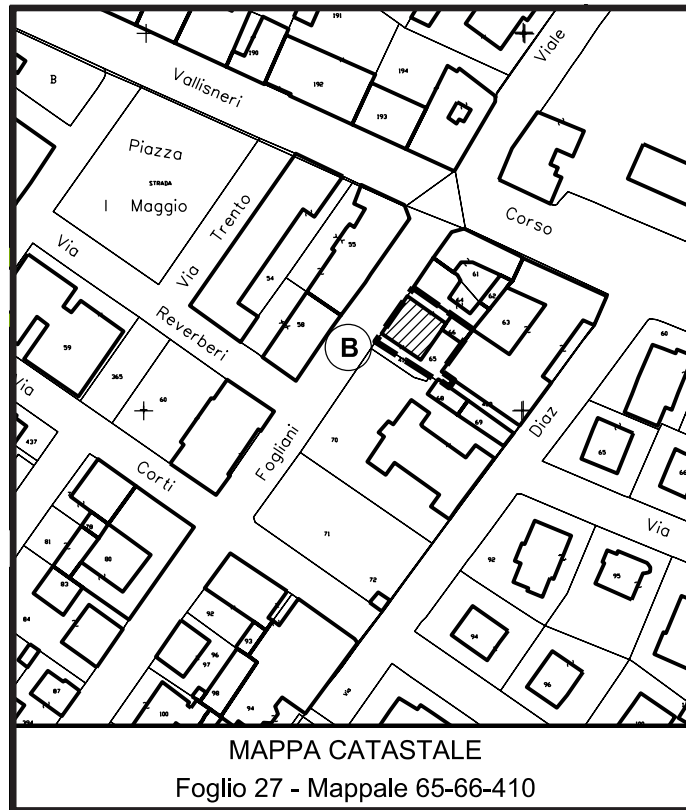




Località: Scandiano - Via Fogliani n. 3

Tipologia architettonica: Palazzina

Rif. censimento immobili di valore storico-architettonico n. 10-01-10







Località: Scandiano - Via della Rocca n. 11-13

Tipologia architettonica: Villino

Rif. censimento immobili di valore storico-architettonico n. 10-01-03



MAPPA CATASTALE  
Foglio 27 - Mappale 109-110







Località: Scandiano - Via Fogliani n. 23

Tipologia architettonica: Palazzina

Rif. censimento immobili di valore storico-architettonico n. 10-01-04



MAPPA CATASTALE  
Foglio 27 - Mappale 107-108





Località: Scandiano - Via Fogliani n. 15

Tipologia architettonica: Palazzina

Rif. censimento immobili di valore storico-architettonico n. 10-01-06



MAPPA CATASTALE  
Foglio 27 - Mappale 100





Località: Scandiano - Via Corti n. 7-9

Tipologia architettonica: Palazzina

Rif. censimento immobili di valore storico-architettonico n. 10-01-08



MAPPA CATASTALE  
Foglio 27 - Mappale 92-93







Località: Scandiano - Via Diaz

Tipologia architettonica: Palazzina

Rif. censimento immobili di valore storico-architettonico n. 10-01-02



MAPPA CATASTALE

Foglio 27 - Mappale 102-103-104



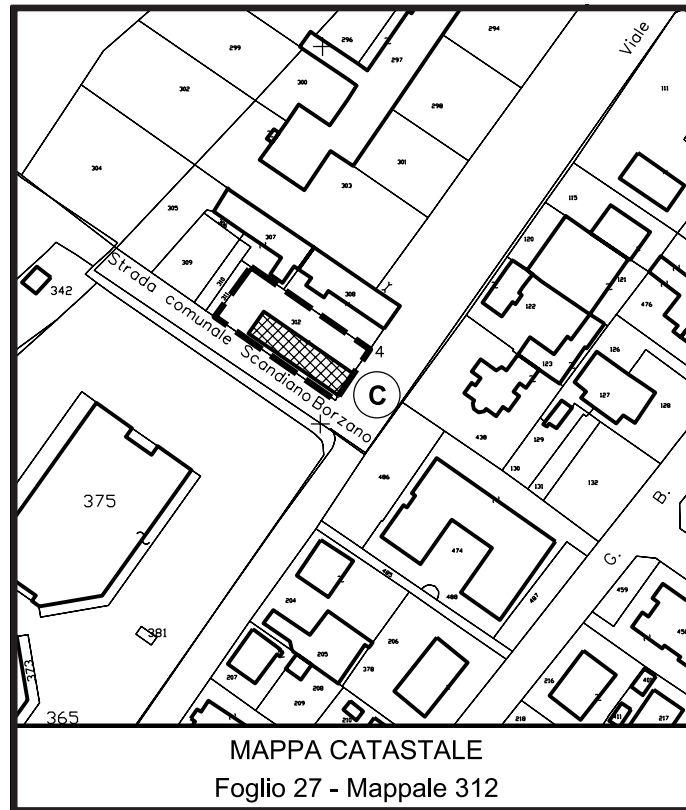


Località: Scandiano - Via Mazzini n. 68

Tipologia architettonica: Laboratorio

Rif. censimento immobili di valore storico-architettonico n. 10-07-02

Scheda n.  
**279**

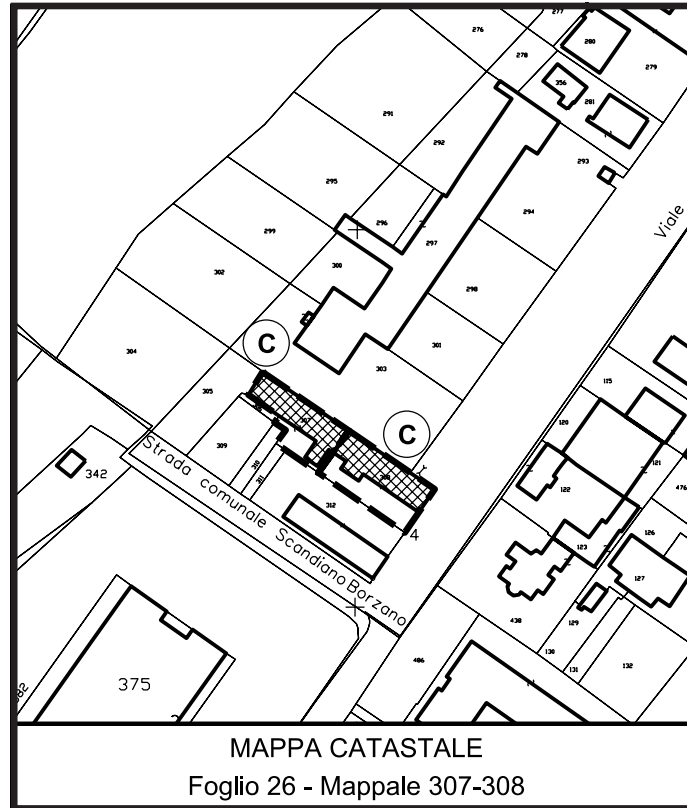




Località: Scandiano - Via Mazzini  
Tipologia architettonica: Edificio in linea

Rif. censimento immobili di valore storico-architettonico n. 10-07-01

Scheda n.  
**280/281**





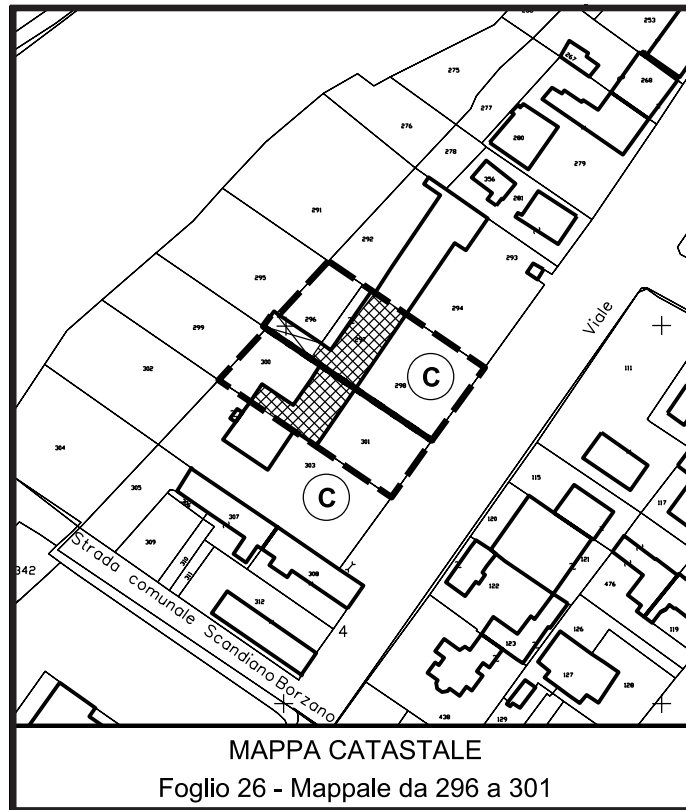


Località: Scandiano - Via Mazzini n. 58

Tipologia architettonica: Edificio produttivo/commerciale

Rif. censimento immobili di valore storico-architettonico n. 10-14

Scheda n.  
**282-283**



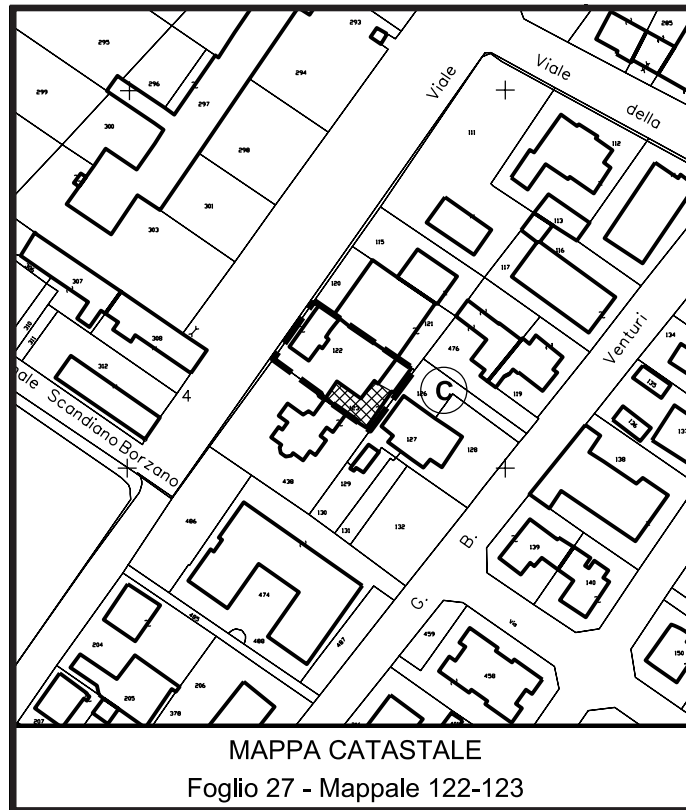




Località: Scandiano - Via Mazzini n. 39

Tipologia architettonica: Edificio plurifamiliare

Rif. censimento immobili di valore storico-architettonico n. 10-08/09





Località: Scandiano - Via della Rocca n. 10

Tipologia architettonica: Villino

Rif. censimento immobili di valore storico-architettonico n. 10-02-15





Località: Scandiano - Via Matteotti n. 17

Tipologia architettonica: Villino

Rif. censimento immobili di valore storico-architettonico n. 10-02-11







Località: Scandiano - Via Fogliani n. 25


Tipologia architettonica: Villino

Rif. censimento immobili di valore storico-architettonico n. 10-02-01



MAPPA CATASTALE

Foglio 27 - Mappale 191-451-457





Località: Scandiano - Via Vittorio Veneto n. 14

Tipologia architettonica: Villino con torretta

Rif. censimento immobili di valore storico-architettonico n. 10-02-04



MAPPA CATASTALE  
Foglio 27 - Mappale 269-270



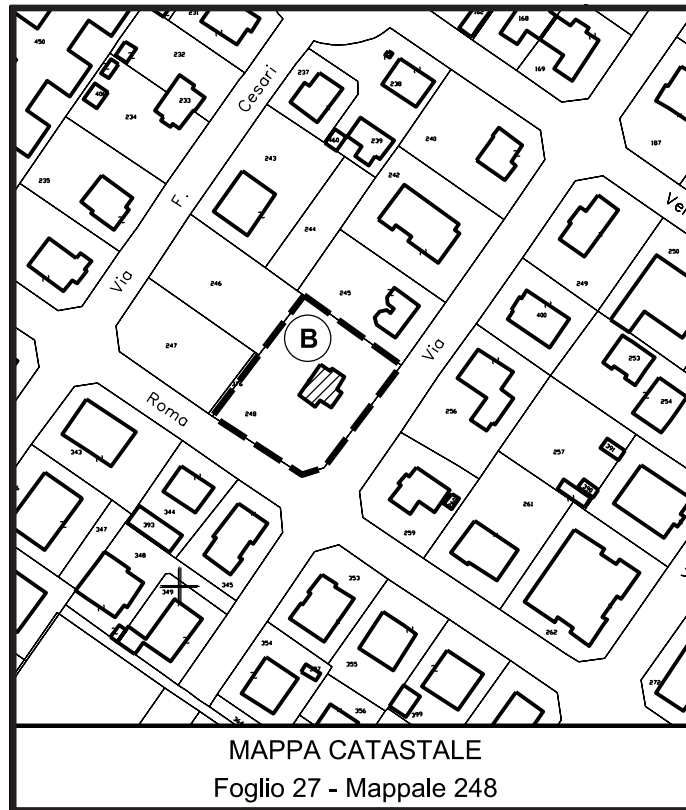




Località: Scandiano - Via Matteotti n. 28

Tipologia architettonica: Villino con torretta

Rif. censimento immobili di valore storico-architettonico n. 10-02-17





Località: Scandiano - Via Fogliani

Tipologia architettonica: Villino

Rif. censimento immobili di valore storico-architettonico n. 10-02-09



MAPPA CATASTALE  
Foglio 27 - Mappale 251







Località: Scandiano - Via Fogliani n. 22

Tipologia architettonica: Villino

Rif. censimento immobili di valore storico-architettonico n. 10-02-08

Scheda n.  
**374**





Località: Scandiano - Via Matteotti n. 29

Tipologia architettonica: Villino

Rif. censimento immobili di valore storico-architettonico n. 10-02-07

Scheda n.

377





Località: Scandiano - Via Garibaldi n. 23-25

Tipologia architettonica: Villino

Rif. censimento immobili di valore storico-architettonico n. 10-02-12

Scheda n.  
**399**



MAPPA CATASTALE  
Foglio 27 - Mappale 308-309-312







Località: Scandiano - Via Garibaldi n. 35

Tipologia architettonica: Villino con torretta

Rif. censimento immobili di valore storico-architettonico n. 10-02-06



MAPPA CATASTALE  
Foglio 27 - Mappale 322-323





Località: Scandiano - Via Cesari n. 12-14

Tipologia architettonica: Palazzina

Rif. censimento immobili di valore storico-architettonico n. 10-02-20



MAPPA CATASTALE

Foglio 27 - Mappale 333-334-336-445-446





Località: Scandiano - Via Mazzini n. 86

Tipologia architettonica: Villino

Rif. censimento immobili di valore storico-architettonico n. 10-16



MAPPA CATASTALE  
Foglio 25 - Mappale 256



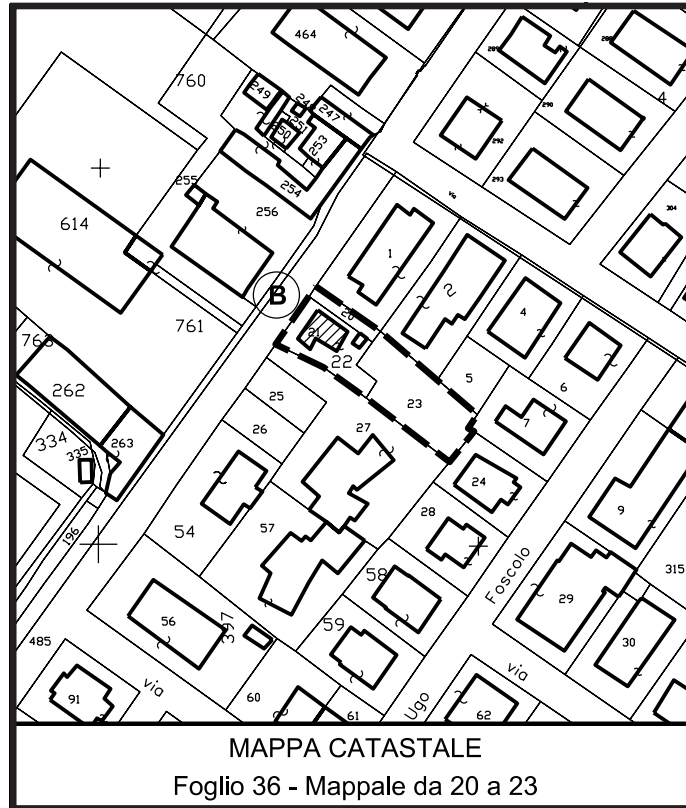




Località: Scandiano - Via Mazzini n. 63

Tipologia architettonica: Villino con torretta

Rif. censimento immobili di valore storico-architettonico n. 10-04





Località: Scandiano - Via Mazzini n. 69-71

Tipologia architettonica: Villino

Rif. censimento immobili di valore storico-architettonico n. 10-03

Scheda n.  
**450**



MAPPA CATASTALE  
Foglio 36 - Mappale 26-54-55





Località: Scandiano - Via Diaz n. 26

Tipologia architettonica: Caseificio

Rif. censimento immobili di valore storico-architettonico n. 10-18



MAPPA CATASTALE

Foglio 36 - Mappale da87a89 - da352a354



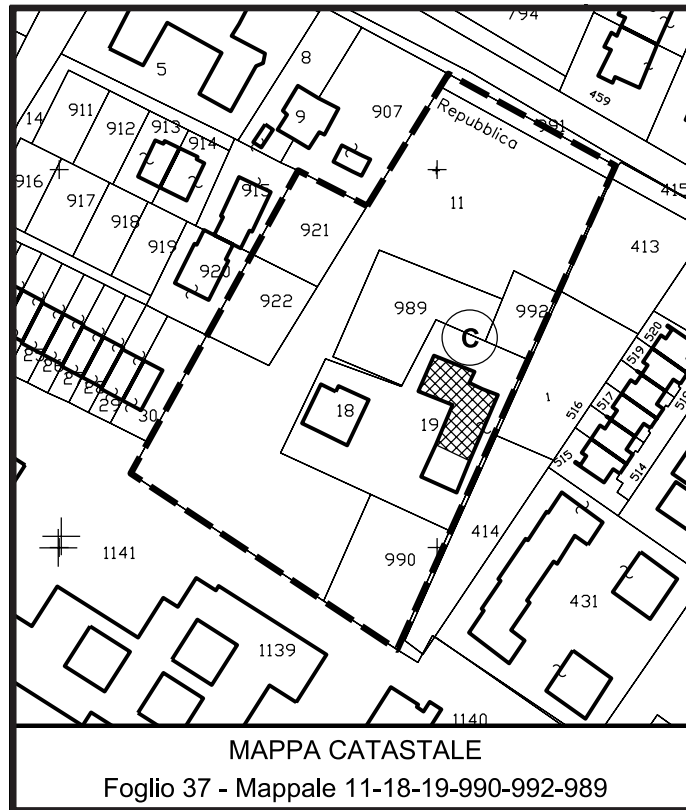




Località: Scandiano - Via della Repubblica n. 42-44-46

Tipologia architettonica: Villa con parco

Rif. censimento immobili di valore storico-architettonico n. 10-21



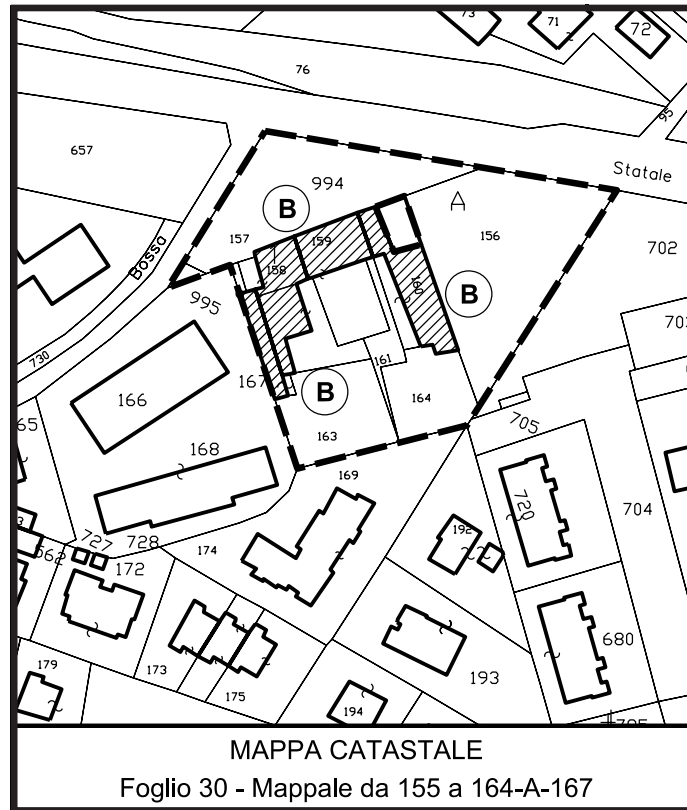


Località: Scandiano - Via Volta n. 10-12-14-16

Tipologia architettonica: Complesso a corte

Rif. censimento immobili di valore storico-architettonico n. 10-23

Scheda n.  
**975**





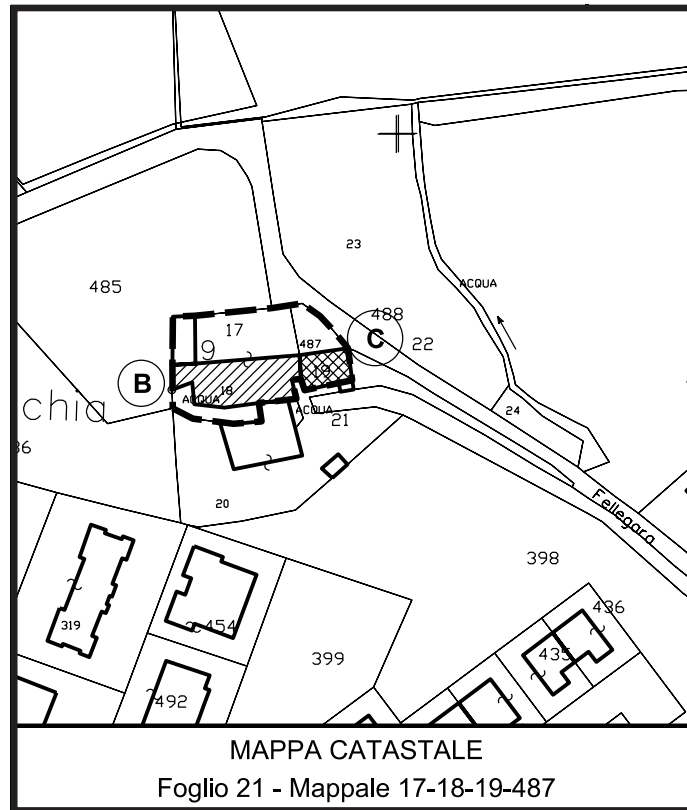


Località: Scandiano - Via del Mulino n. 18

Tipologia architettonica: Mulino

Rif. censimento immobili di valore storico-architettonico n. 10-36-01/02

Scheda n.  
**1034**





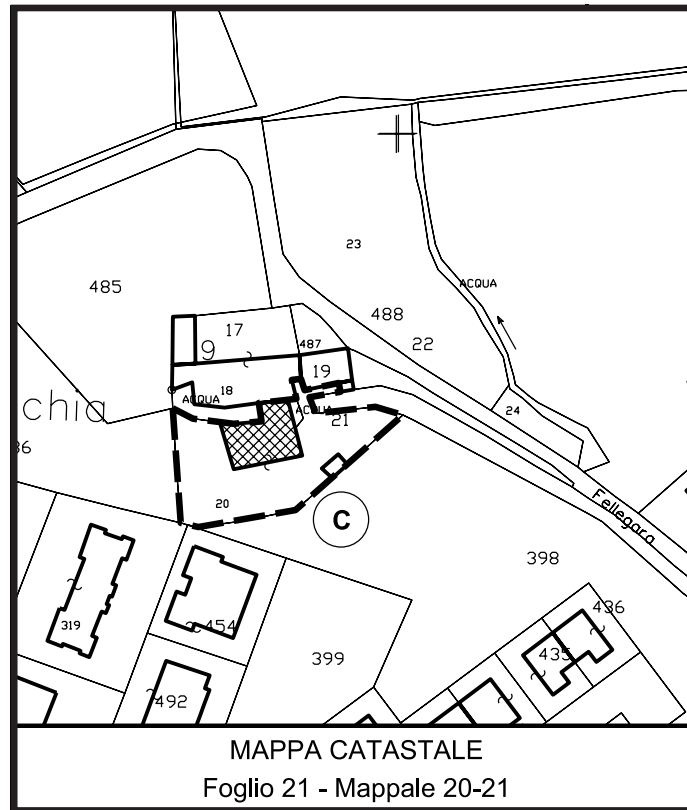


Località: Fellegara Vecchia - Via del Mulino n. 14

Tipologia architettonica: Edificio rurale

Rif. censimento immobili di valore storico-architettonico n. 10-36-03

Scheda n.  
**1035**

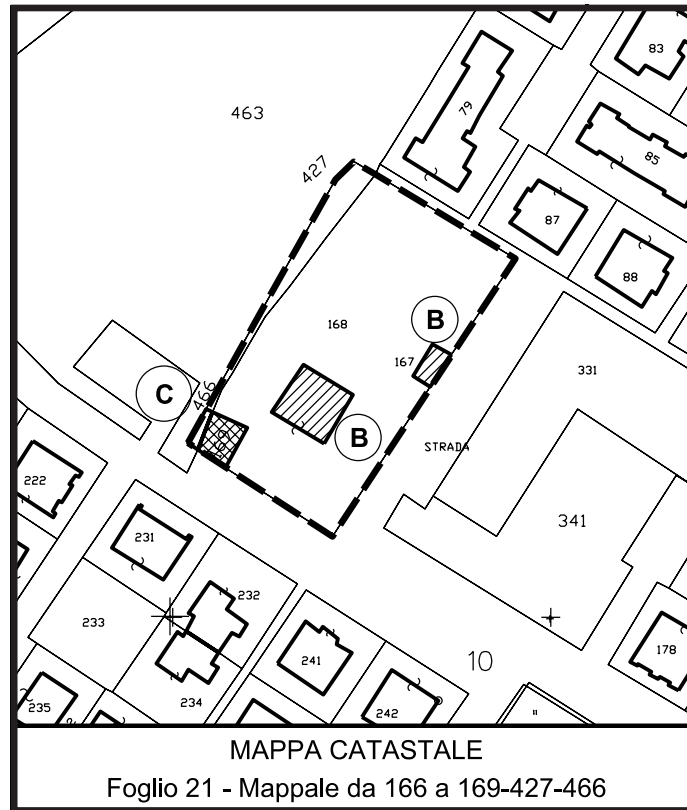




Località: Scandiano - Via Palazzina n. 40

Tipologia architettonica: Villa con parco

Rif. censimento immobili di valore storico-architettonico n. 10-24



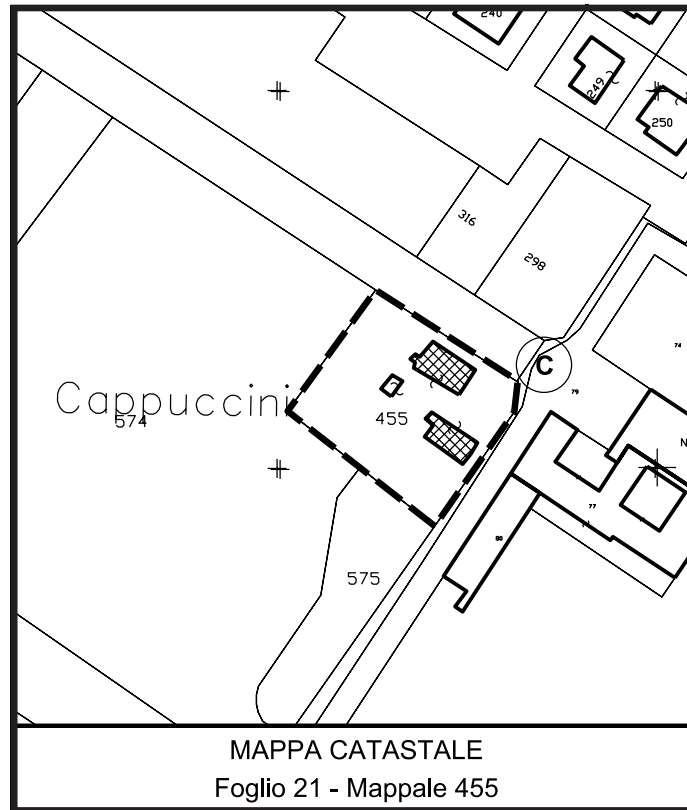




Località: Scandiano - Via San Francesco

Tipologia architettonica: Casa colonica

Rif. censimento immobili di valore storico-architettonico n. 10-28







Località: Scandiano - Via Martiri della Libertà n. 42

Tipologia architettonica: Villino

Rif. censimento immobili di valore storico-architettonico n. 10-37

Scheda n.

1198



MAPPA CATASTALE  
Foglio 29 - Mappale 33





Località: Cà Contarelli - Via F.lli Setti n. 1 / 2

Tipologia architettonica: Casa colonica

Rif. censimento immobili di valore storico-architettonico n. 10-29-01/02/03

Scheda n.

1215



MAPPA CATASTALE

Foglio 29 - Mappale 67-68-169-176-178





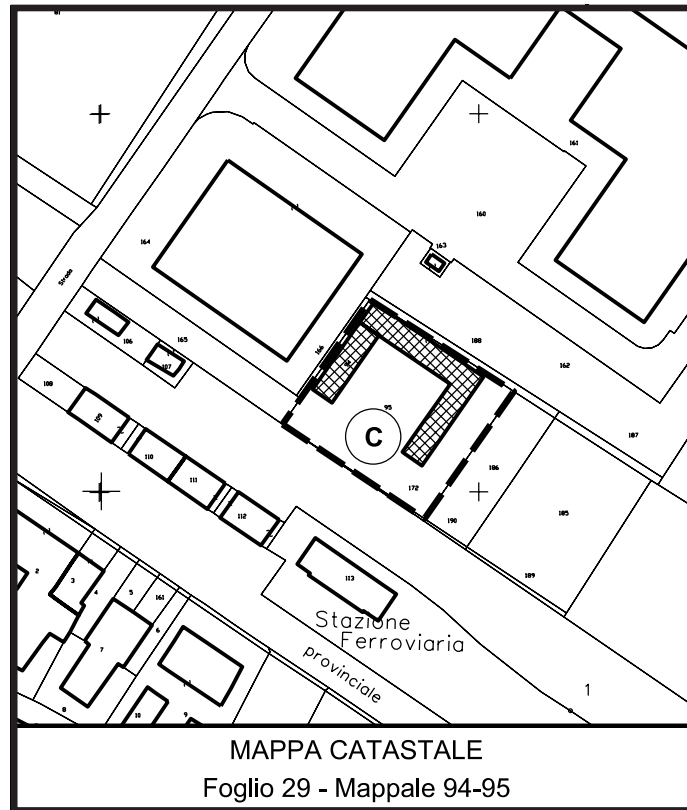
Località: Scandiano - Via M. della Libertà n. da 20 a 26

Tipologia architettonica: Edificio a corte

Rif. censimento immobili di valore storico-architettonico n. 10-30

Scheda n.

1223



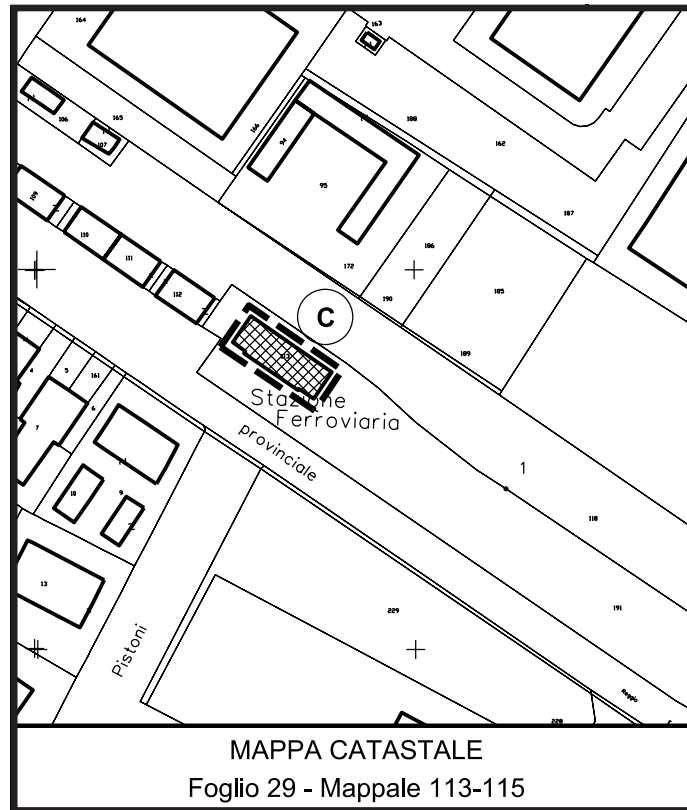




Località: Scandiano - Via M. della Libertà n. da 20 a 26

Tipologia architettonica: Edificio a corte

Rif. censimento immobili di valore storico-architettonico n. 10-30





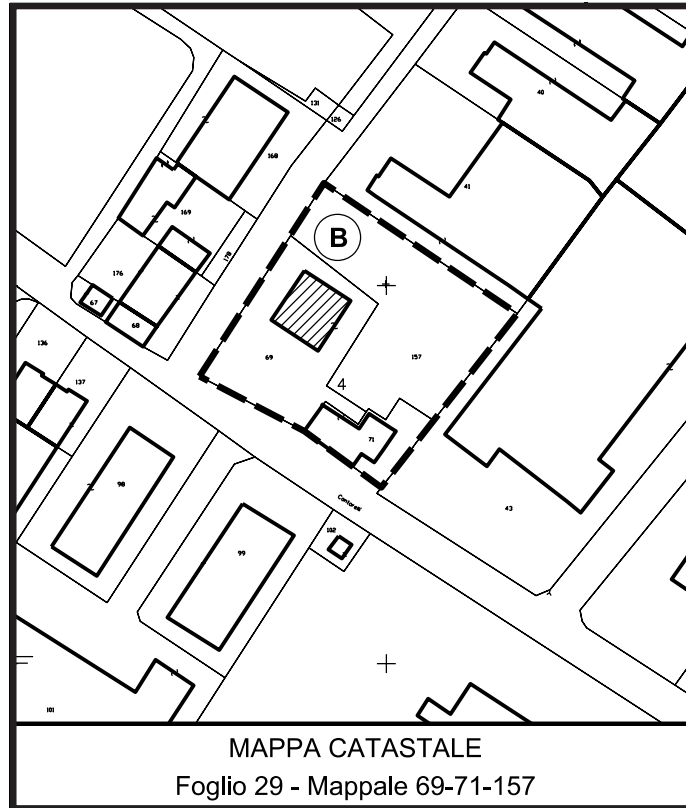
Località: Scandiano - Via Contarella n. 9

Tipologia architettonica: Villa con parco

Rif. censimento immobili di valore storico-architettonico n. 10-29-04

Scheda n.

1233

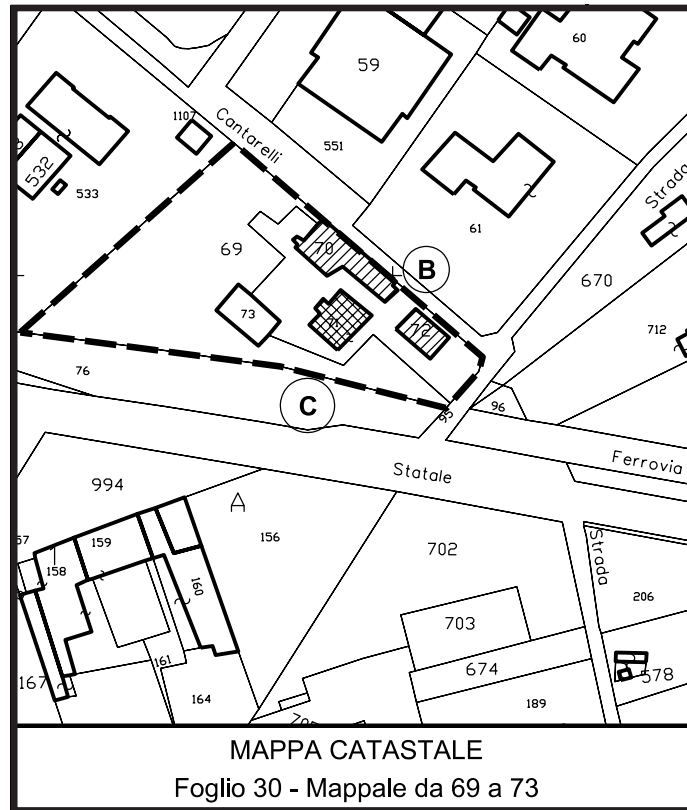




Località: Scandiano - Via Venere n. 1-3-5

Tipologia architettonica: Complesso rurale

Rif. censimento immobili di valore storico-architettonico n. 10-27





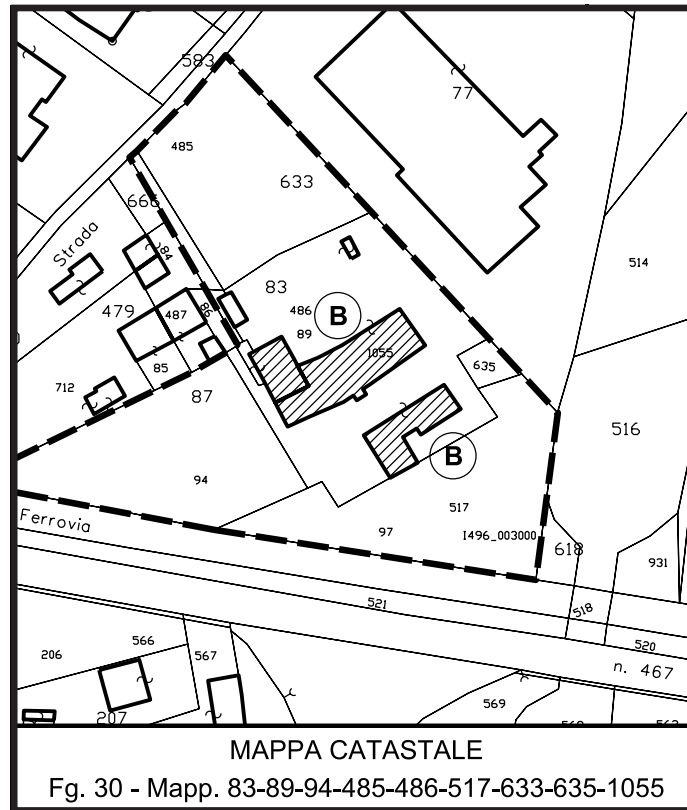


Località: Scandiano - Via Venere n. 8-9-10-13

Tipologia architettonica: Complesso rurale

Rif. censimento immobili di valore storico-architettonico n. 10-26-01/02/03/04

Scheda n.  
**1292**

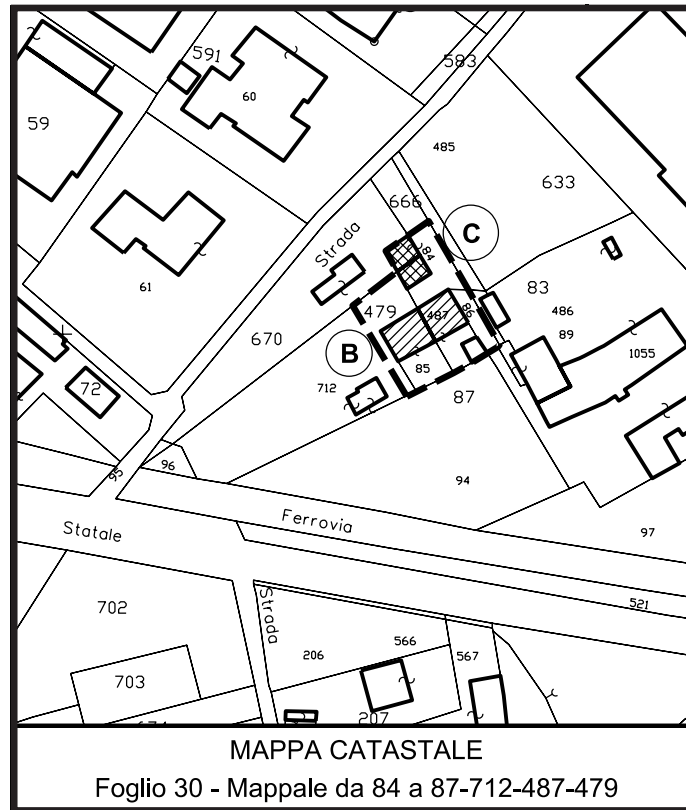




Località: Scandiano - Via Venere

Tipologia architettonica: Complesso rurale

Rif. censimento immobili di valore storico-architettonico n. 10-26-05





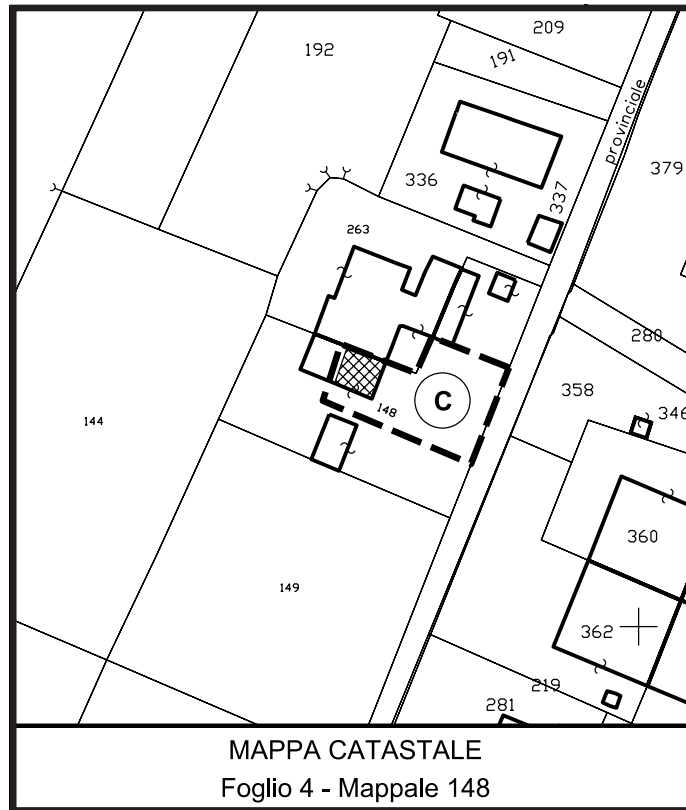
Località: Casa Vezzosi - Via per Rubiera

Tipologia architettonica: Stalla - fienile

Rif. censimento immobili di valore storico-architettonico n. 08-209

Scheda n.

1333







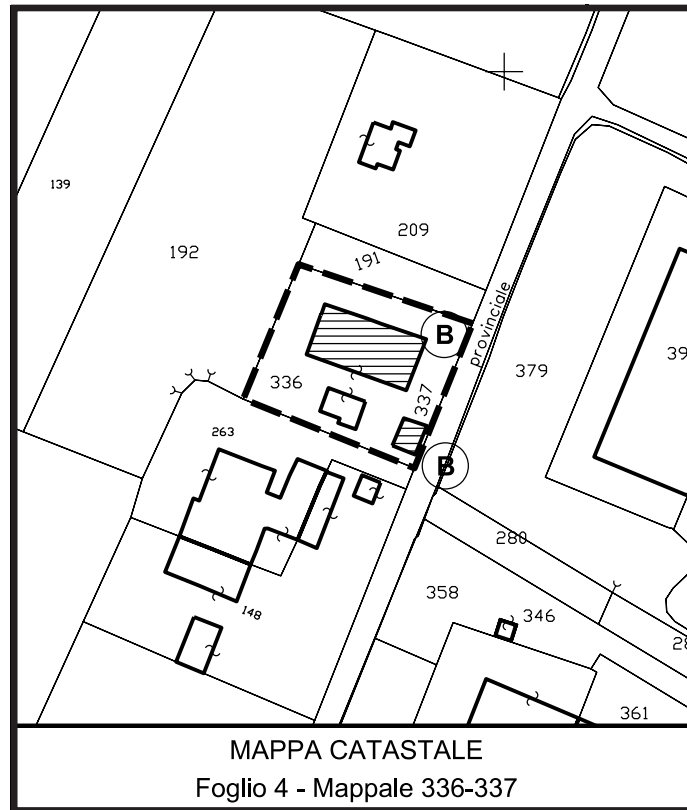
Località: Arceto - Via per Rubiera n. 41

Tipologia architettonica: Complesso rurale

Rif. censimento immobili di valore storico-architettonico n. 08-211

Scheda n.

1334

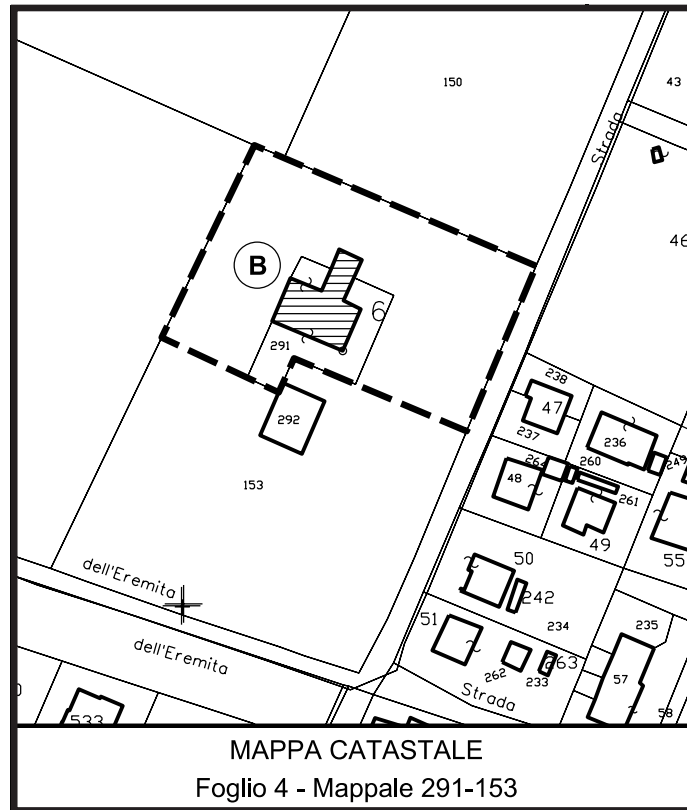




Località: Arceto - Via per Rubiera  
Tipologia architettonica: Casa colonica

Rif. censimento immobili di valore storico-architettonico n. 08-207

Scheda n.  
**1336**



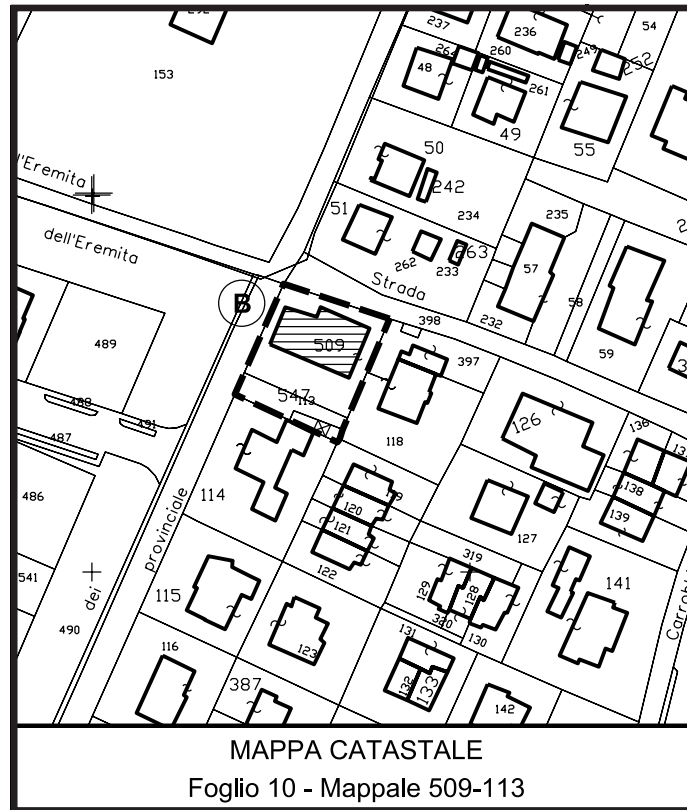


Località: Arceto - Via per Rubiera n. 12

Tipologia architettonica: Casa colonica

Rif. censimento immobili di valore storico-architettonico n. 08-01

Scheda n.  
**1337**



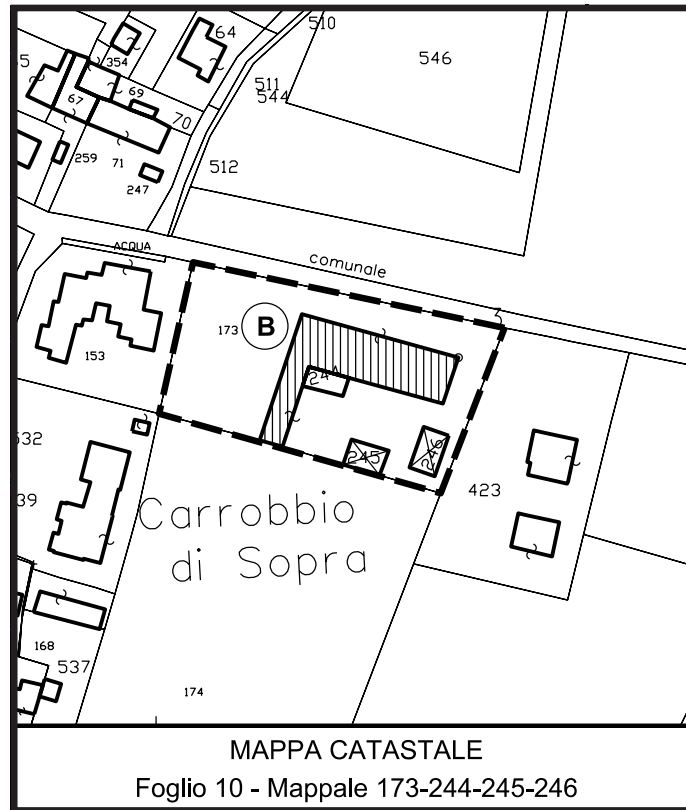




Località: Arceto - Via Lemmi n. 8

Tipologia architettonica: Complesso residenziale con torre

Rif. censimento immobili di valore storico-architettonico n. 08-03





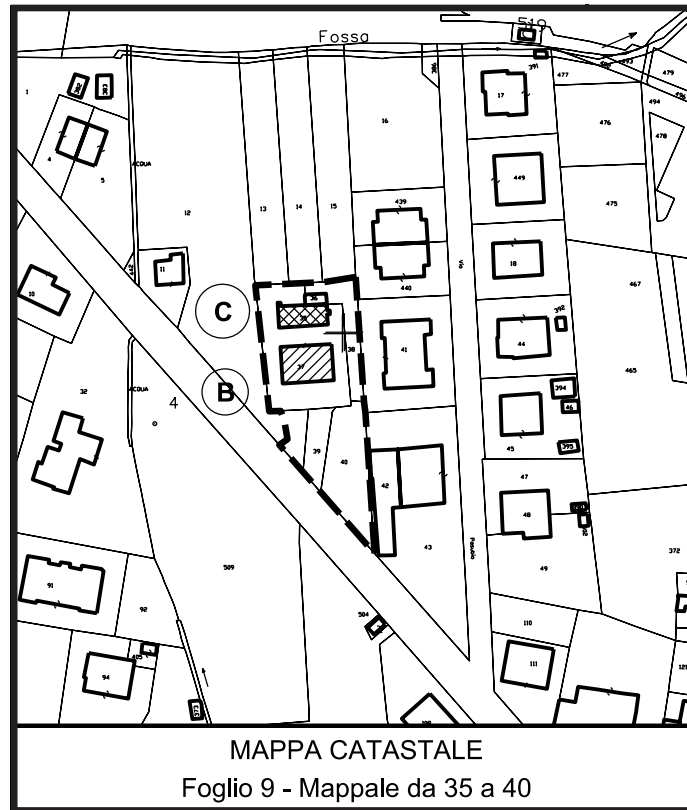
Località: Arceto - Via per Reggio n. 18

Tipologia architettonica: Palazzina

Rif. censimento immobili di valore storico-architettonico n. 08-06

Scheda n.

1367





Località: Arceto - Via per Rubiera n. 1-3

Tipologia architettonica: Palazzina

Rif. censimento immobili di valore storico-architettonico n. 08-30-03

Scheda n.

1382



MAPPA CATASTALE  
Foglio 9 - Mappale 130







Località: Arceto - Via per Reggio n. 4-6

Tipologia architettonica: Complesso residenziale

Rif. censimento immobili di valore storico-architettonico n. 08-30-02



MAPPA CATASTALE  
Foglio 9 - Mappale 126-127





Località: Arceto - Via per Reggio n. 8

Tipologia architettonica: Complesso residenziale

Rif. censimento immobili di valore storico-architettonico n. 08-30-02

Scheda n.  
**1385**



MAPPA CATASTALE  
Foglio 9 - Mappale 120





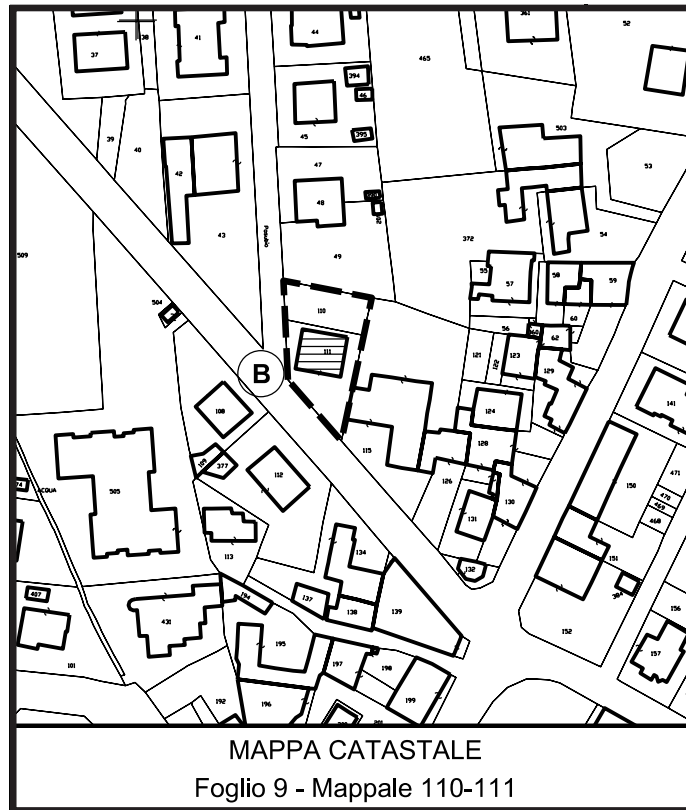
Località: Arceto - Via per Reggio n. 14

Tipologia architettonica: Casa unifamiliare

Rif. censimento immobili di valore storico-architettonico n. 08-08

Scheda n.

1387





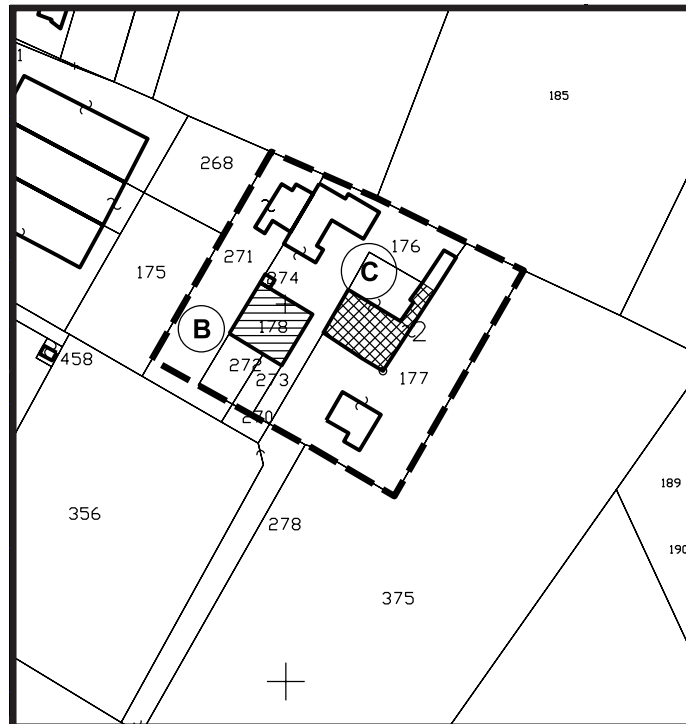


Località: Arceto - Via Carrobbio n. 4-6-8

Tipologia architettonica: Complesso rurale

Rif. censimento immobili di valore storico-architettonico n. 08-165/166

Scheda n.  
**1393**



MAPPA CATASTALE

Foglio 10 - Mappale da 176 a 179 - da 269 a 274

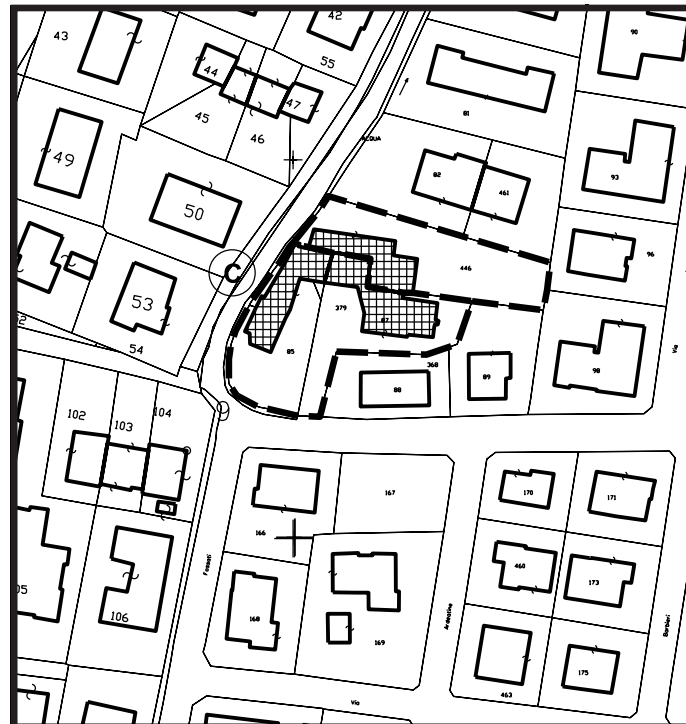




Località: Arceto - Via Partitora n. 18-20-22-24-25

Tipologia architettonica: Complesso rurale

Rif. censimento immobili di valore storico-architettonico n. 08-19



MAPPA CATASTALE

Foglio 9 - Mappale 83-84-85-87-379-446



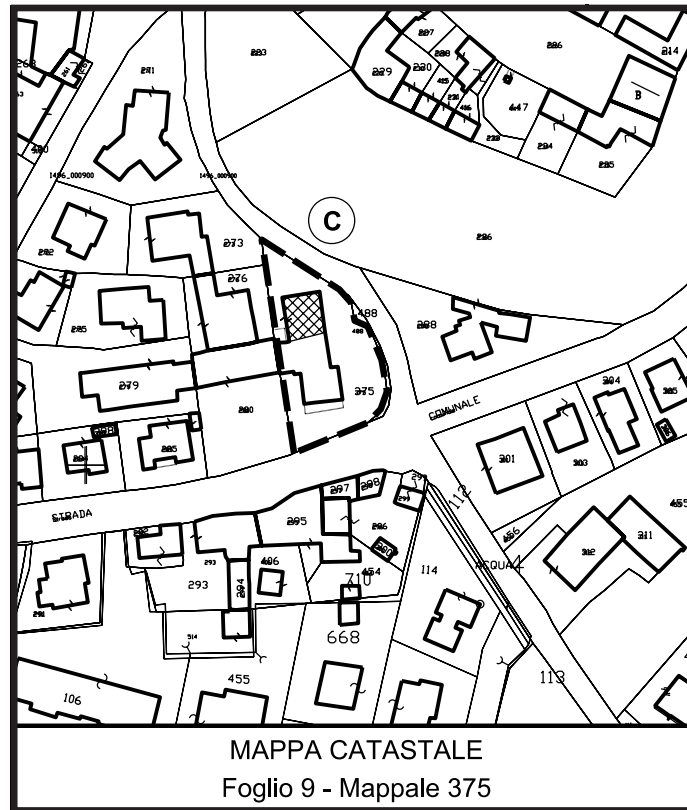


Località: Arceto - Via San Luigi n. 6-8

Tipologia architettonica: Palazzina

Rif. censimento immobili di valore storico-architettonico n. 08-10

Scheda n.  
**1573**





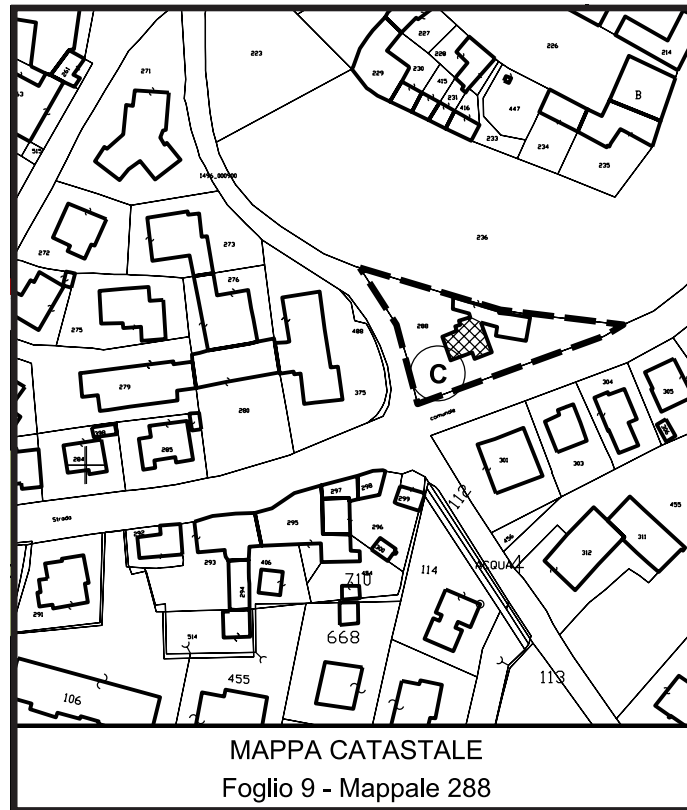


Località: Arceto - Via Corrado n. 2

Tipologia architettonica: Villino

Rif. censimento immobili di valore storico-architettonico n. 08-11

Scheda n.  
**1574**





Località: Arceto - Via Corrado n. 1

Tipologia architettonica: Scuola elementare

Rif. censimento immobili di valore storico-architettonico n. 08-12

Scheda n.  
**1575**



MAPPA CATASTALE  
Foglio 9 - Mappale 215





Località: Arceto - Via San Luigi n. 3

Tipologia architettonica: Complesso rurale

Rif. censimento immobili di valore storico-architettonico n. 08-14

Scheda n.  
**1585**







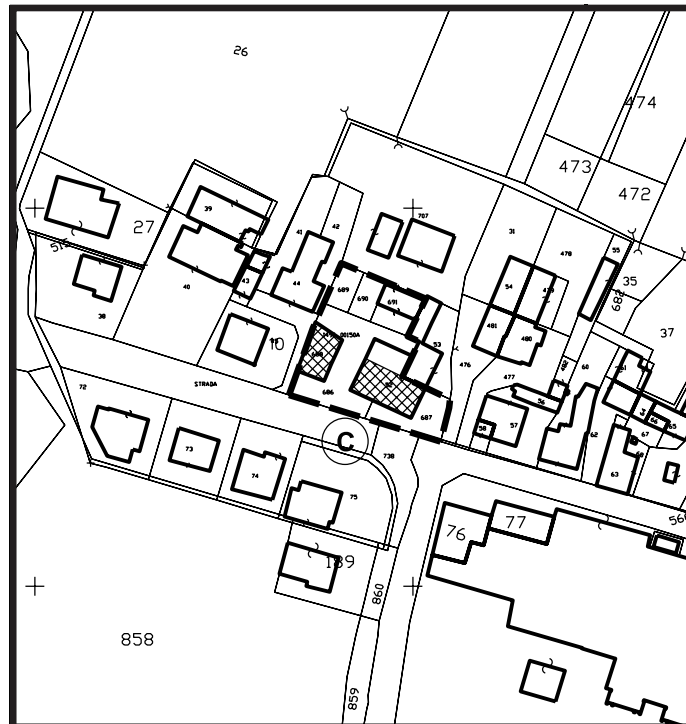
Località: Arceto - Via Martiri n. 15-17-19

Tipologia architettonica: Edificio residenziale

Rif. censimento immobili di valore storico-architettonico n. 08-31-02

Scheda n.

1648



MAPPA CATASTALE

Foglio 15A - Mappale da 686 a 691 - 52



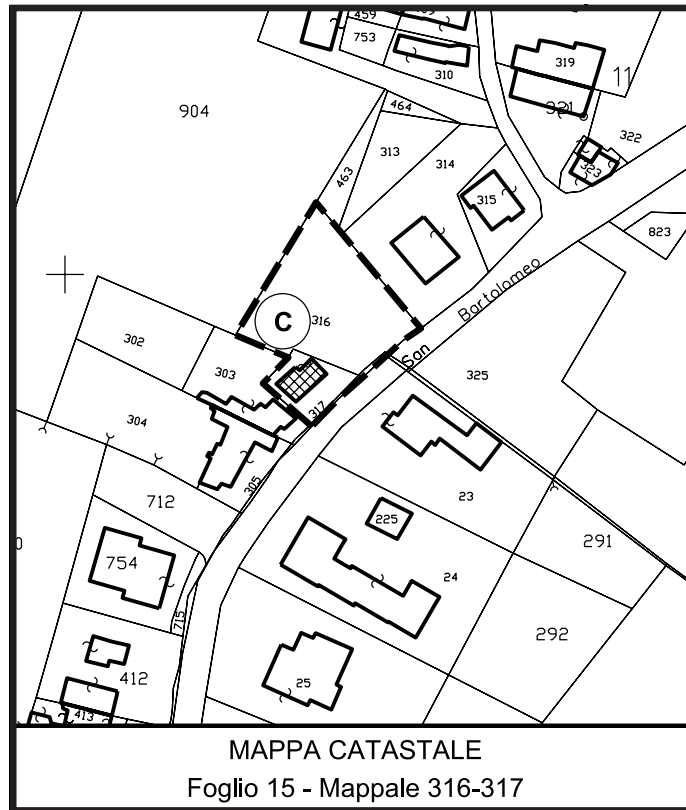


Località: Arceto - Via Caselette n. 26

Tipologia architettonica: Edificio residenziale con torre

Rif. censimento immobili di valore storico-architettonico n. 08-25

Scheda n.  
**1675**



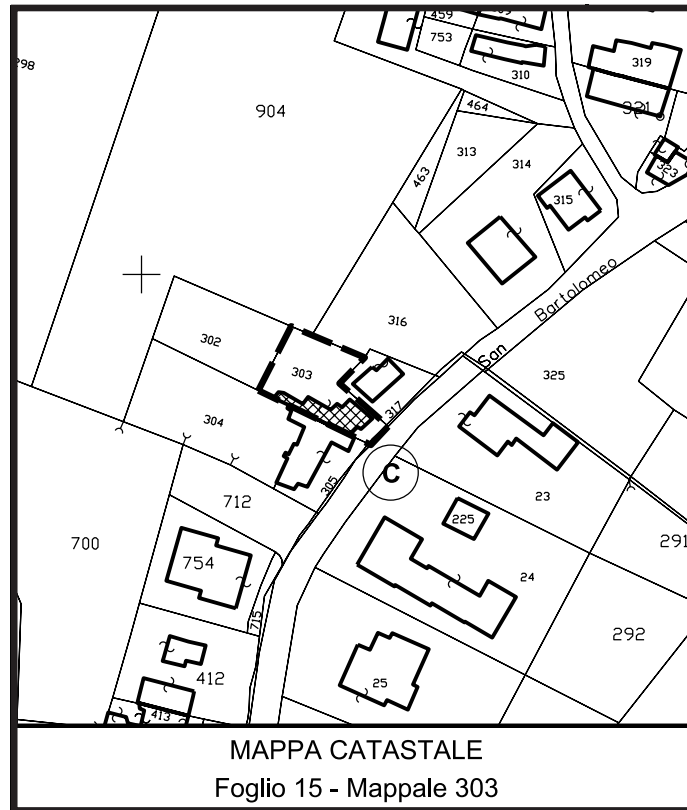


Località: Arceto - Via Caselette n. 28

Tipologia architettonica: Edificio residenziale

Rif. censimento immobili di valore storico-architettonico n. 08-26

Scheda n.  
**1676**





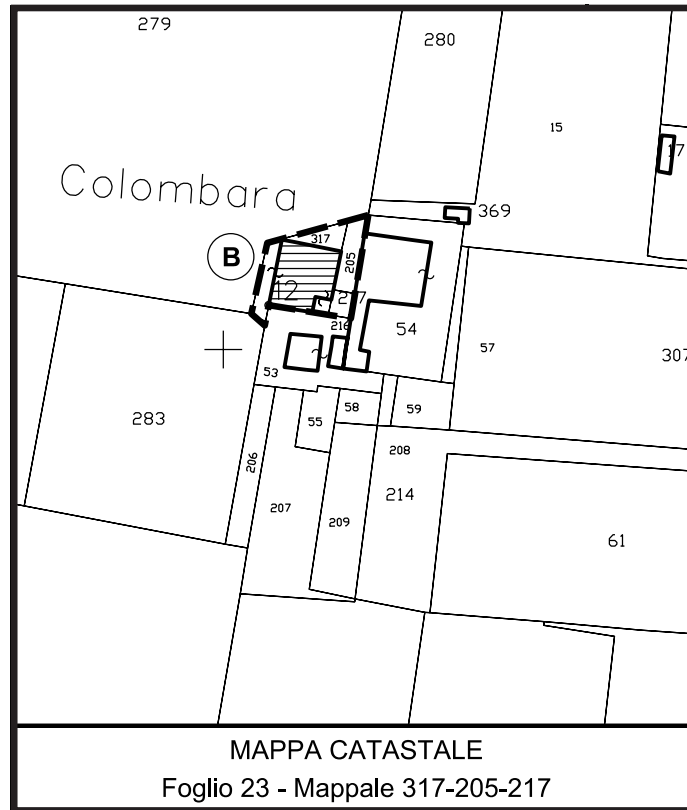


Località: Arceto - Colombara - Via Caselette n. 78

Tipologia architettonica: Edificio residenziale

Rif. censimento immobili di valore storico-architettonico n. 08-051

Scheda n.  
**1695**





Località: Arceto - Via Corrado n. 17-21

Tipologia architettonica: Edificio residenziale

Rif. censimento immobili di valore storico-architettonico n. 08-13-01

Scheda n.

1711





Località: Arceto - Via San Luigi n. 36

Tipologia architettonica: Villino

Rif. censimento immobili di valore storico-architettonico n. 08-17

Scheda n.

1728



MAPPA CATASTALE  
Foglio 9 - Mappale 332-445





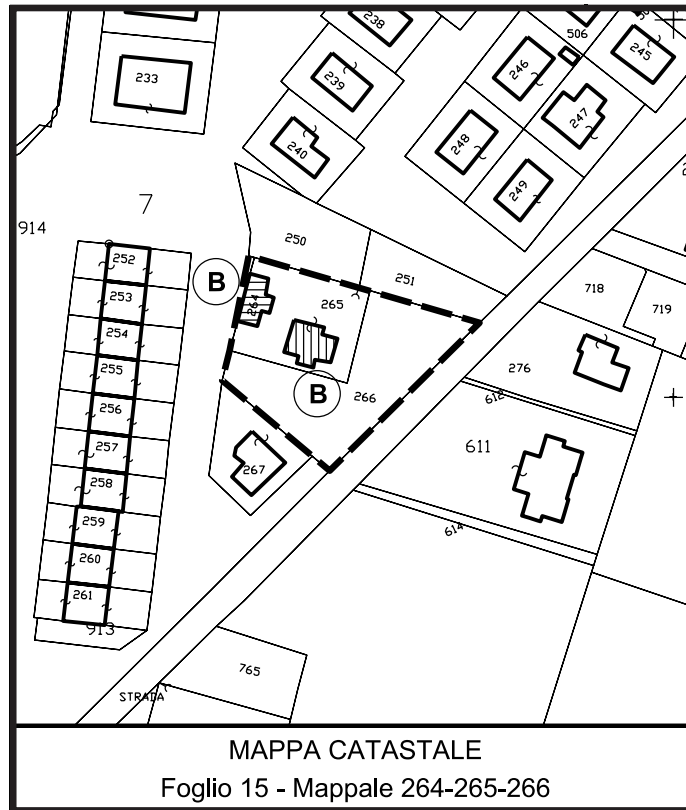


Località: Arceto - Via per Scandiano n. 38-40

Tipologia architettonica: Villa con parco

Rif. censimento immobili di valore storico-architettonico n. 08-21

Scheda n.  
**1767**



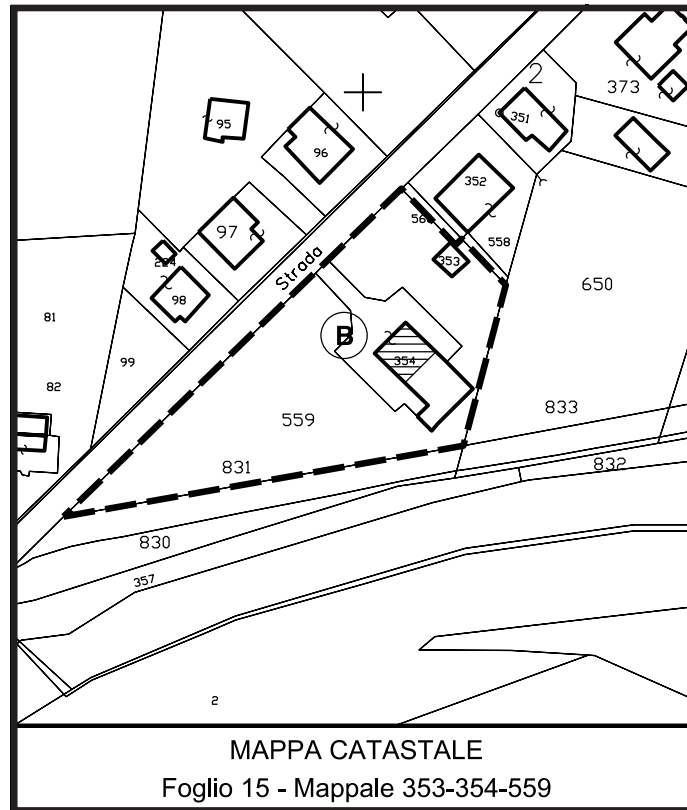


Località: Arceto - Via per Scandiano n. 79

Tipologia architettonica: Villino

Rif. censimento immobili di valore storico-architettonico n. 08-23

Scheda n.  
**1809**



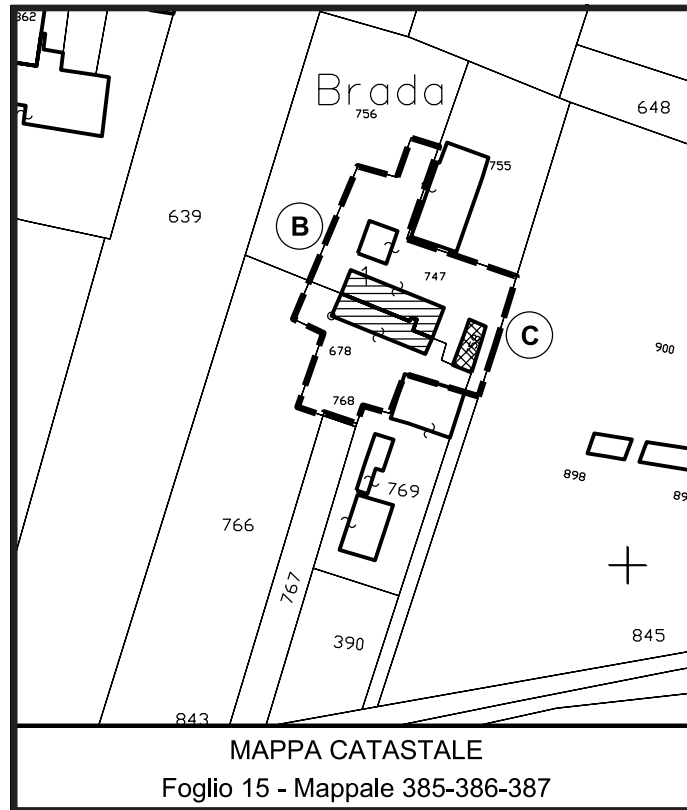




Località: Arceto - Brada - Via Caraffa

Tipologia architettonica: Complesso rurale

Rif. censimento immobili di valore storico-architettonico n. 08-034/035







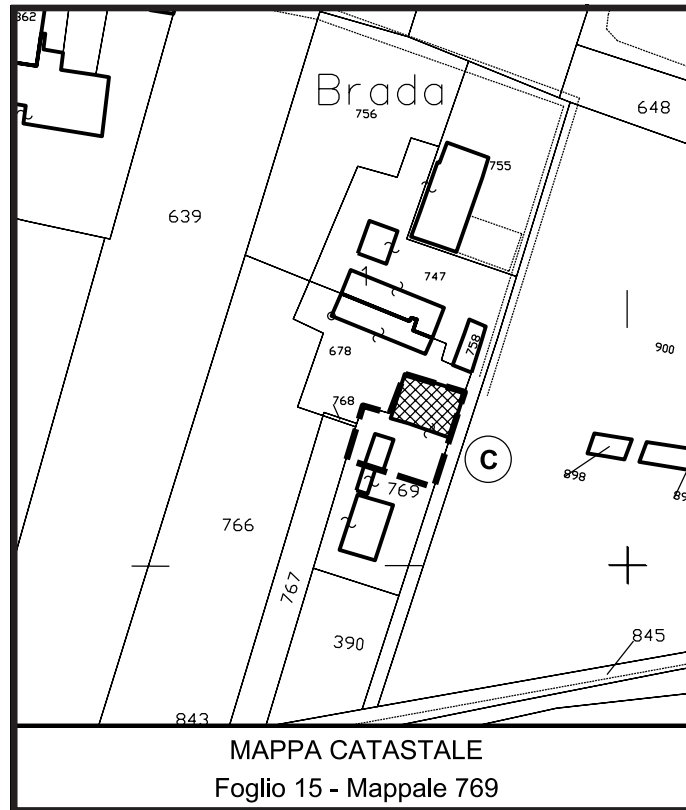
Località: Arceto - Brada - Via Caraffa n° 6-8-12-14

Tipologia architettonica: Complesso rurale

Rif. censimento immobili di valore storico-architettonico n. 08-033

Scheda n.

1817





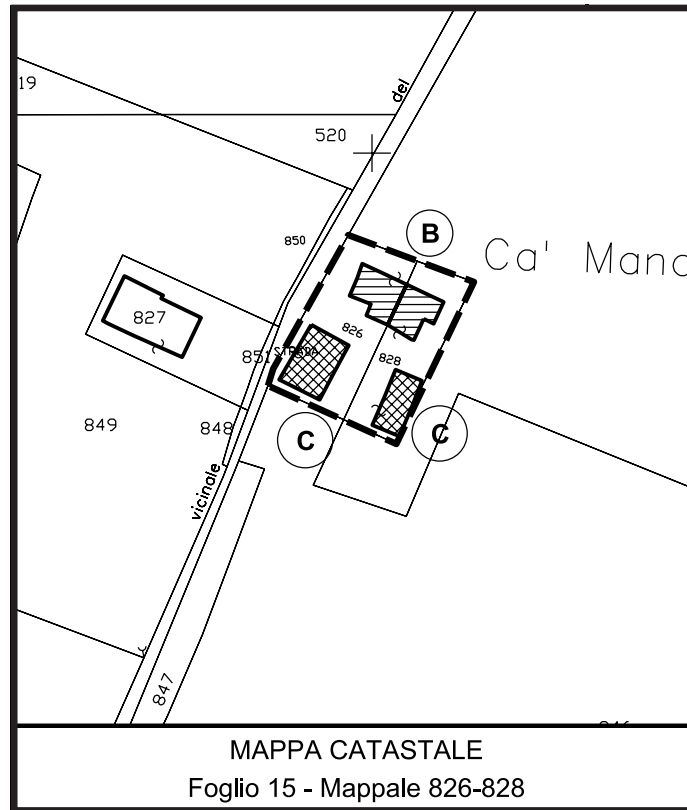
Località: Arceto - Cà Manodori - Via Caraffa n° 4

Tipologia architettonica: Complesso rurale

Rif. censimento immobili di valore storico-architettonico n. 08-036/037/038

Scheda n.

1818



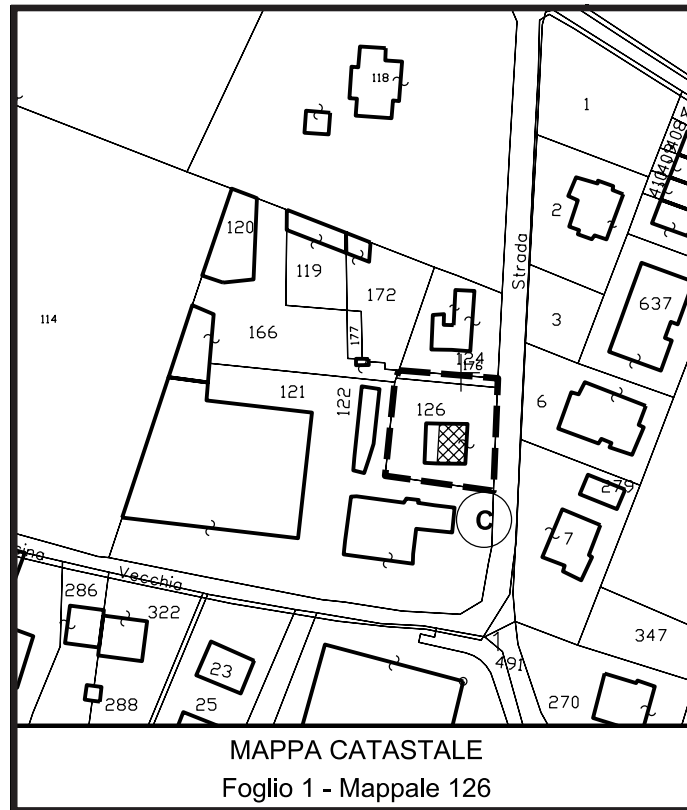


Località: Cacciola - Via per Marmiolo n. 53

Tipologia architettonica: Edificio residenziale

Rif. censimento immobili di valore storico-architettonico n. 09-01

Scheda n.  
**1825**







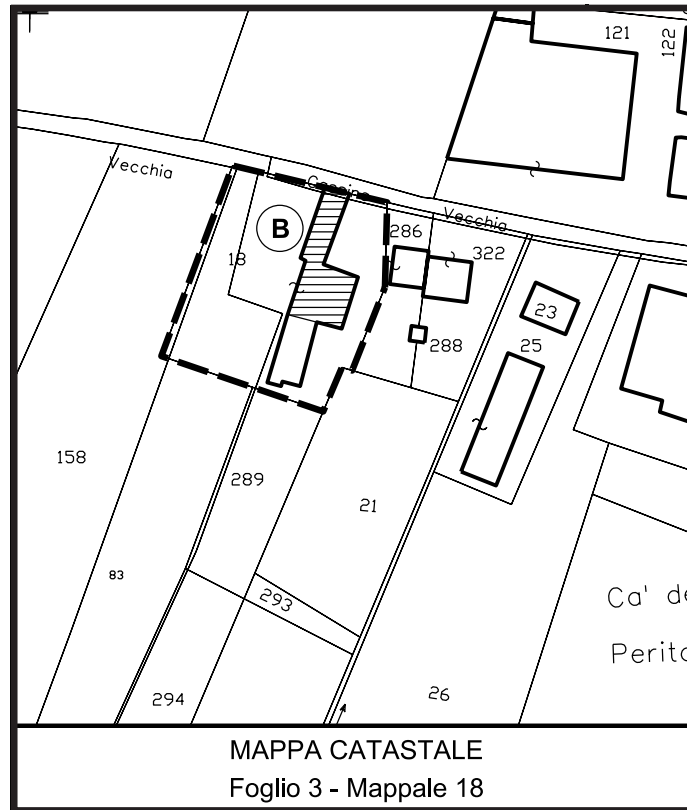
Località: Cacciola - Via Torretta

Tipologia architettonica: Complesso rurale

Rif. censimento immobili di valore storico-architettonico n. 09-028

Scheda n.

1827





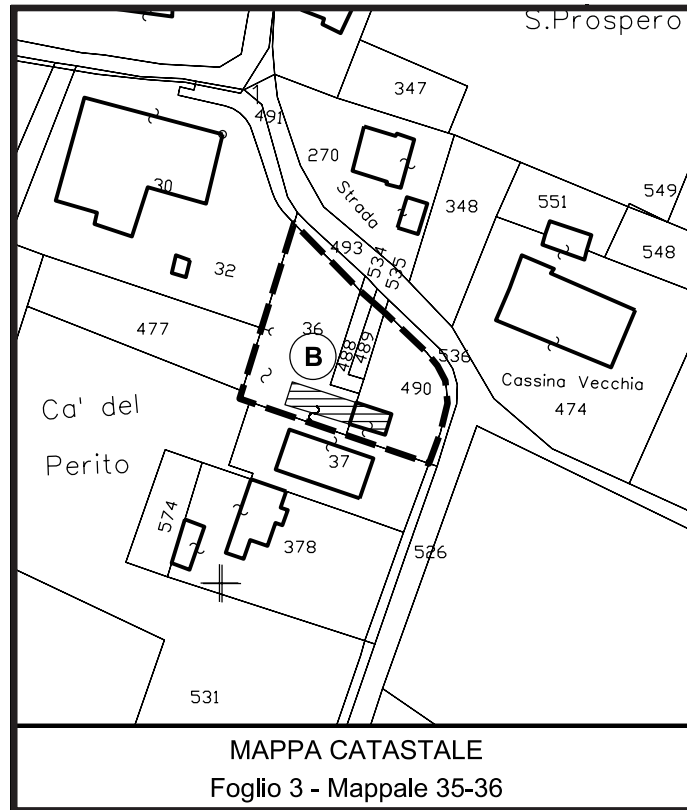
Località: Cacciola - Cà del Perito - Via per Marmirolo n. 49

Tipologia architettonica: Complesso residenziale

Rif. censimento immobili di valore storico-architettonico n. 09-02

Scheda n.

1831



MAPPA CATASTALE  
Foglio 3 - Mappale 35-36



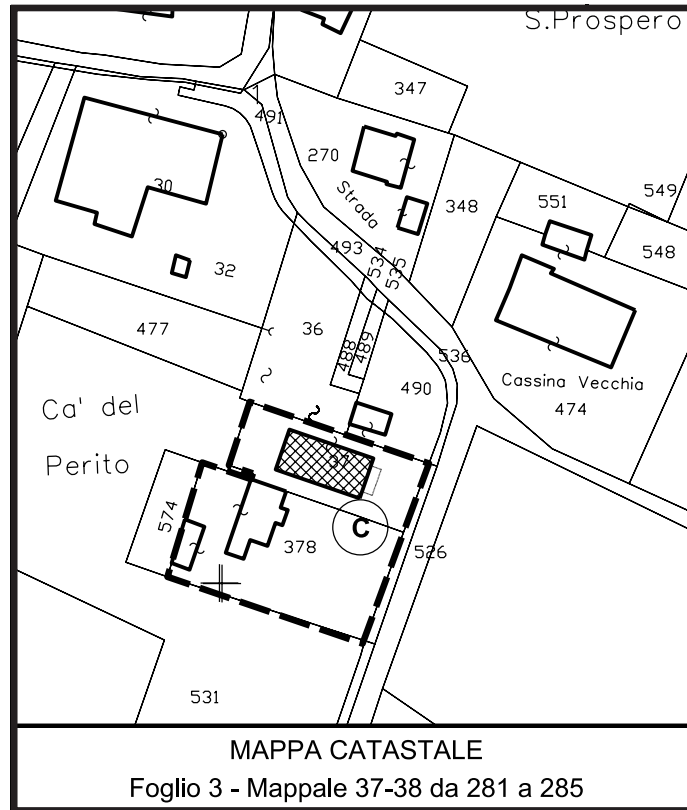


Località: Cacciola - Via per Marmiolo n. 43-45-47

Tipologia architettonica: Casa colonica

Rif. censimento immobili di valore storico-architettonico n. 09-026

Scheda n.  
**1832**







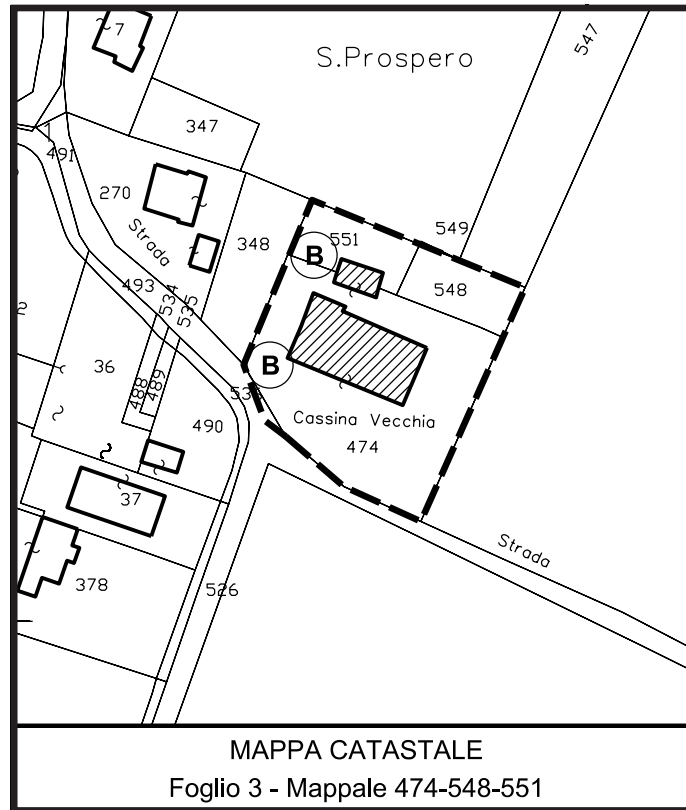
Località: Cacciola - San Prospero - Via per Marmiolo n.40

Tipologia architettonica: Casa colonica

Rif. censimento immobili di valore storico-architettonico n. 09-027

Scheda n.

1837



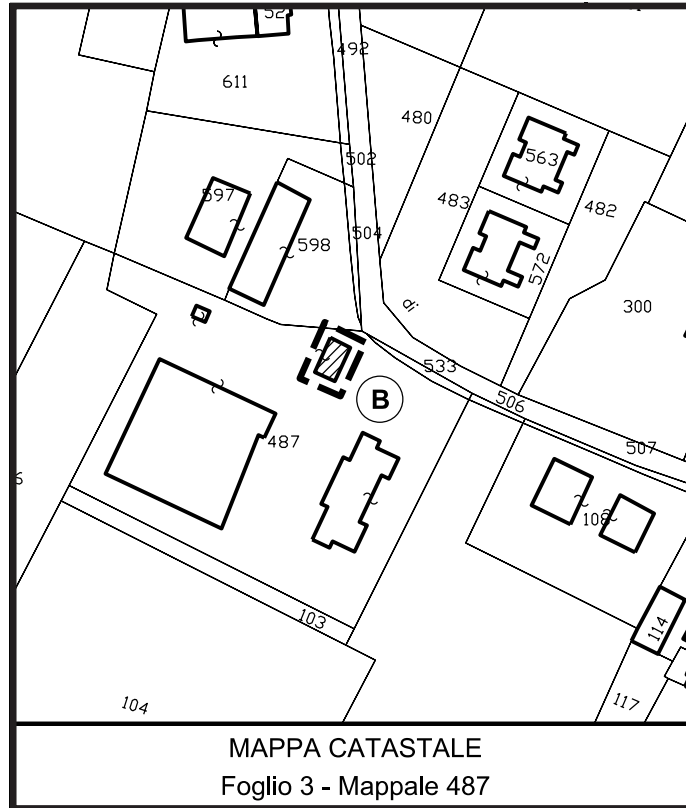


Località: Cacciola - Via per Marmiolo n. 27

Tipologia architettonica: Stalla - fienile

Rif. censimento immobili di valore storico-architettonico n. 09-023

Scheda n.  
**1847**





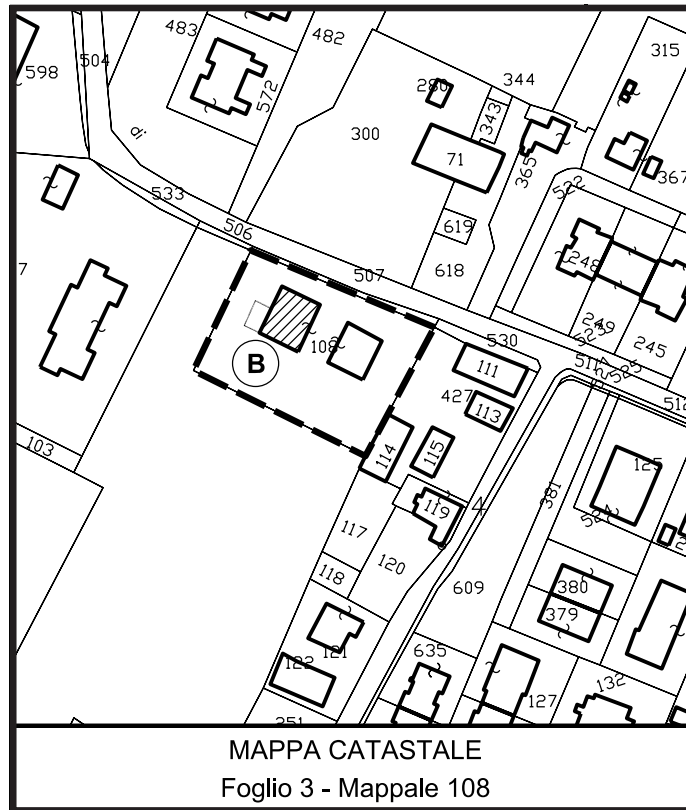
Località: Cacciola - Via per Marmiolo n. 25

Tipologia architettonica: Stalla - fienile

Rif. censimento immobili di valore storico-architettonico n. 09-04

Scheda n.

1848



MAPPA CATASTALE  
Foglio 3 - Mappale 108



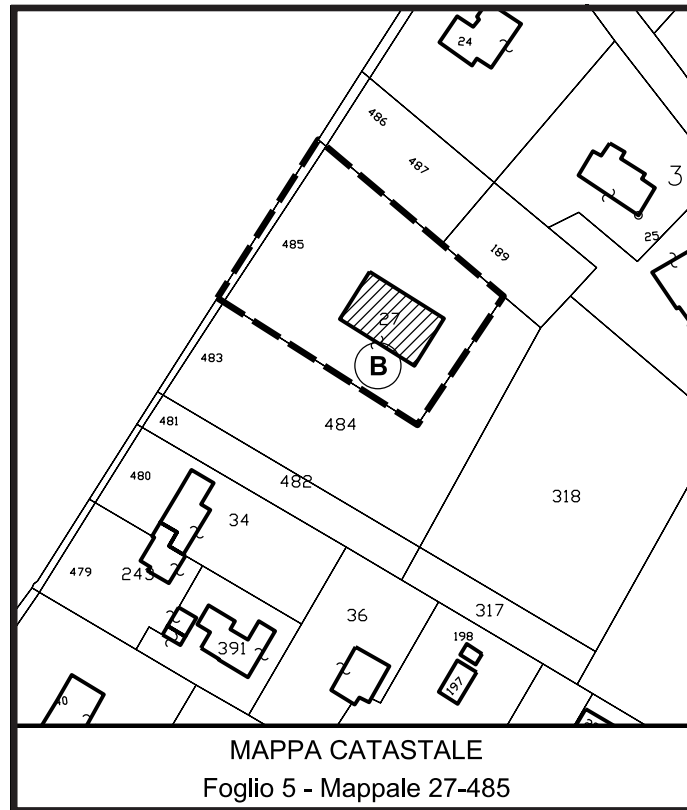




Località: Bosco - Via Bosco n. 92  
Tipologia architettonica: Casa colonica

Rif. censimento immobili di valore storico-architettonico n. 06-01

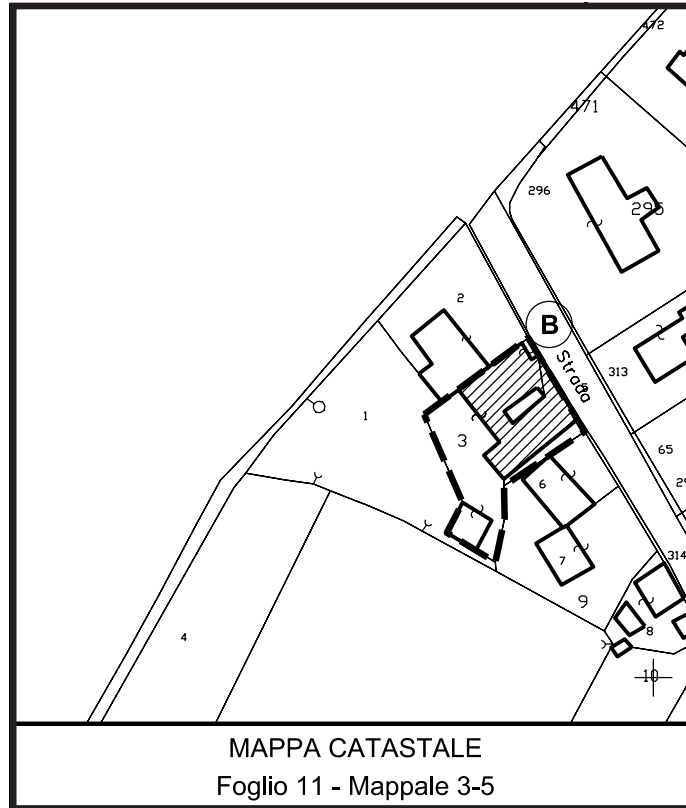
Scheda n.  
**1888**





Località: Bosco - Via Bosco n. 129-131-133  
Tipologia architettonica: Complesso rurale a corte  
Rif. censimento immobili di valore storico-architettonico n. 06-03

Scheda n.  
**1908**

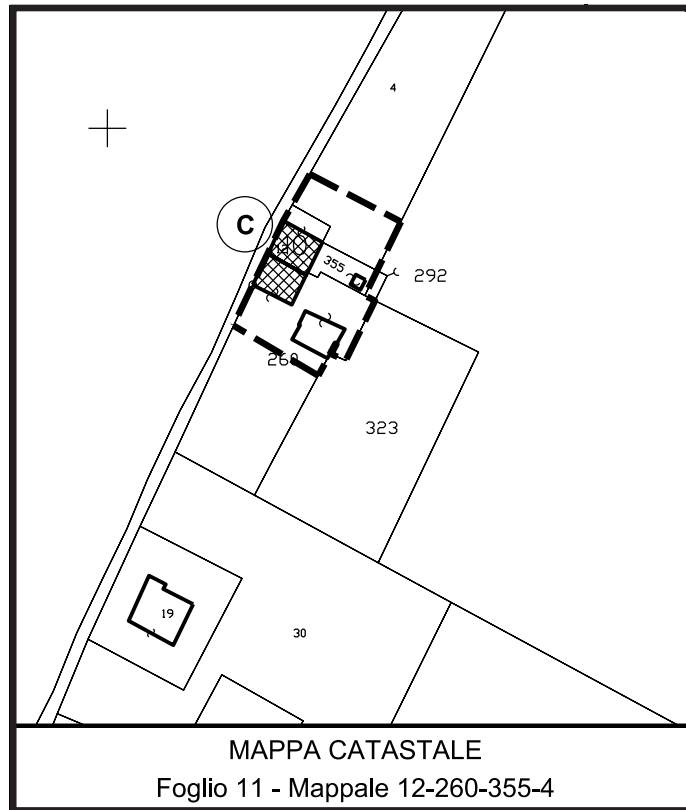




Località: Bosco - Via Noce n. 2-3

Tipologia architettonica: Edificio residenziale

Rif. censimento immobili di valore storico-architettonico n. 06-198

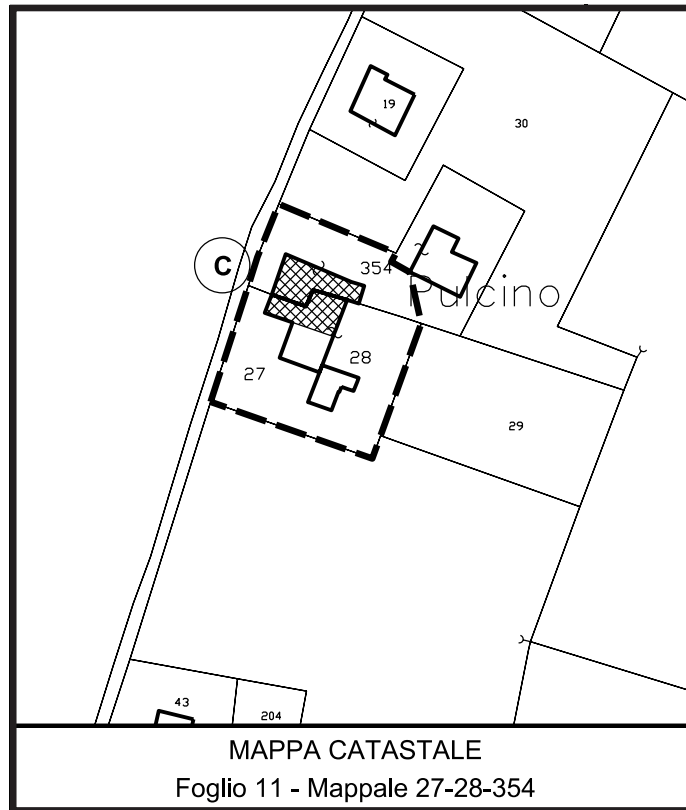






Località: Bosco - Case Pulcino - Via Noce n. 4  
Tipologia architettonica: Edificio rurale con stalla - fienile  
Rif. censimento immobili di valore storico-architettonico n. 06-195

Scheda n.  
**1916**



MAPPA CATASTALE  
Foglio 11 - Mappale 27-28-354





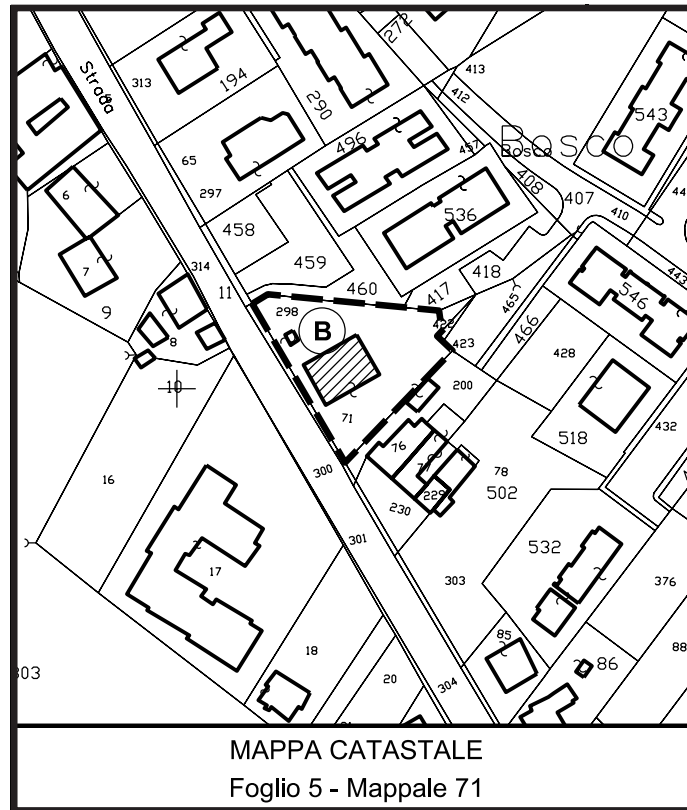
Località: Bosco - Via Bosco n. 60

Tipologia architettonica: Edificio residenziale

Rif. censimento immobili di valore storico-architettonico n. 06-05

Scheda n.

1918



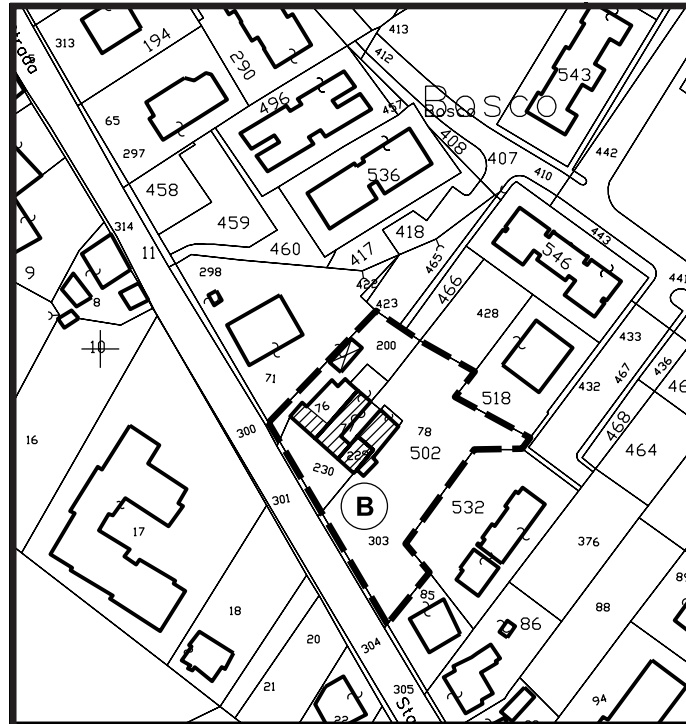


Località: Bosco - Via Bosco n. 54-56-58

Tipologia architettonica: Casa colonica

Rif. censimento immobili di valore storico-architettonico n. 06-06

Scheda n.  
**1919**



MAPPA CATASTALE

Foglio 5 - Mappale 200-229-230-502-da 76 a 78







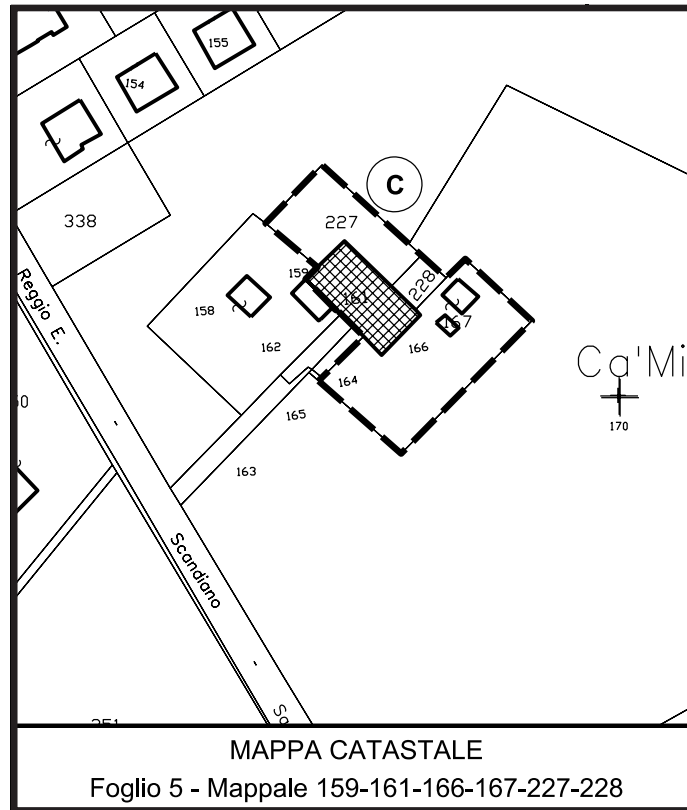
Località: Bosco - Cà Milanese - Via Bosco n. 40

Tipologia architettonica: Casa colonica

Rif. censimento immobili di valore storico-architettonico n. 06-174

Scheda n.

1960

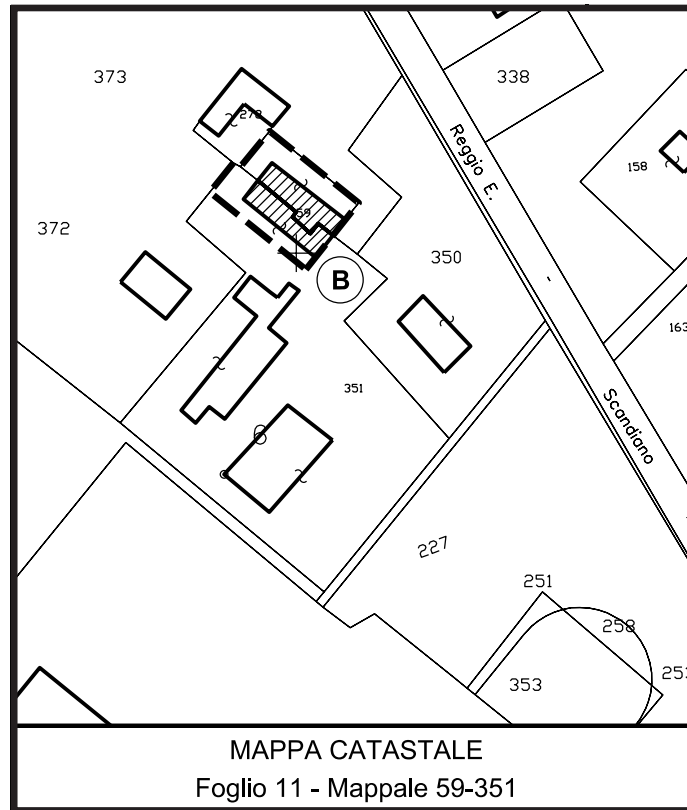




Località: Bosco - Via Bosco n. 101-103

Tipologia architettonica: Casa colonica

Rif. censimento immobili di valore storico-architettonico n. 06-172





Località: Bosco - Bosco Fracasso - Via Bosco n. 93

Tipologia architettonica: Complesso rurale

Rif. censimento immobili di valore storico-architettonico n. 06-167

Scheda n.

1978



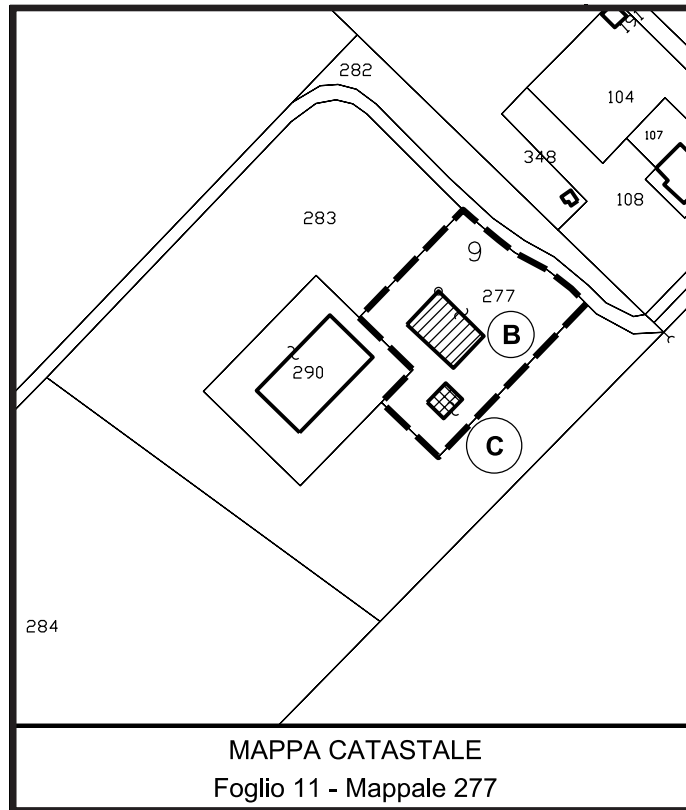




Località: Bosco - Via Nuvoletti n. 1

Tipologia architettonica: Casa colonica

Rif. censimento immobili di valore storico-architettonico n. 06-159

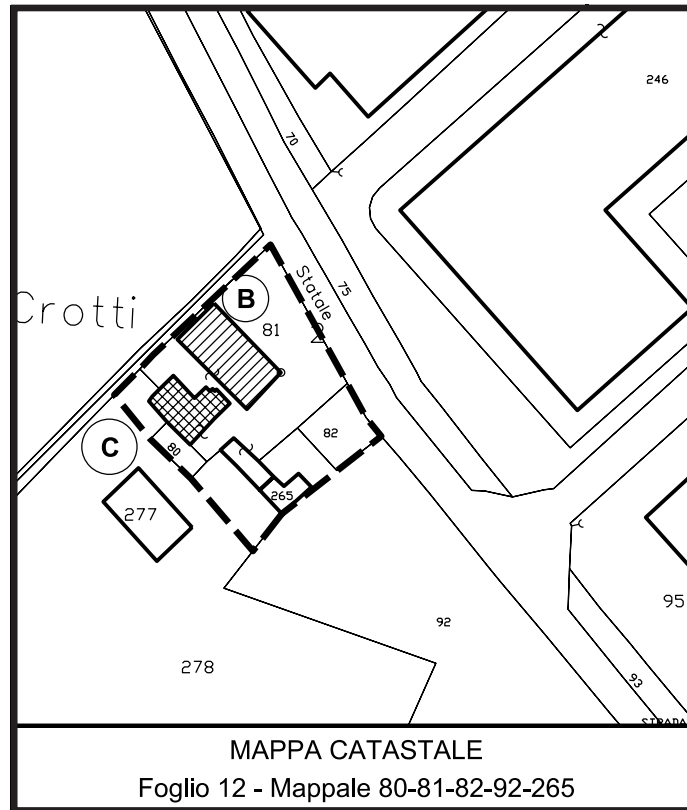




Località: Case Crotti - Via Bosco del Fracasso n. 85-87

Tipologia architettonica: Complesso rurale

Rif. censimento immobili di valore storico-architettonico n. 06-131/132













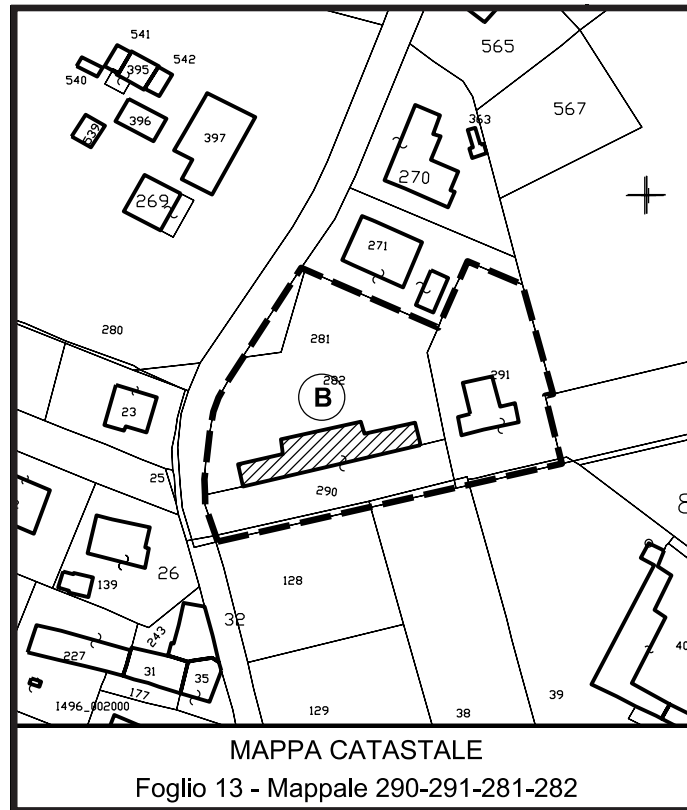


Località: Fellegara - Via del Cristo n. 11-13-15-17

Tipologia architettonica: Villa con parco

Rif. censimento immobili di valore storico-architettonico n. 07-11

Scheda n.  
**2132**





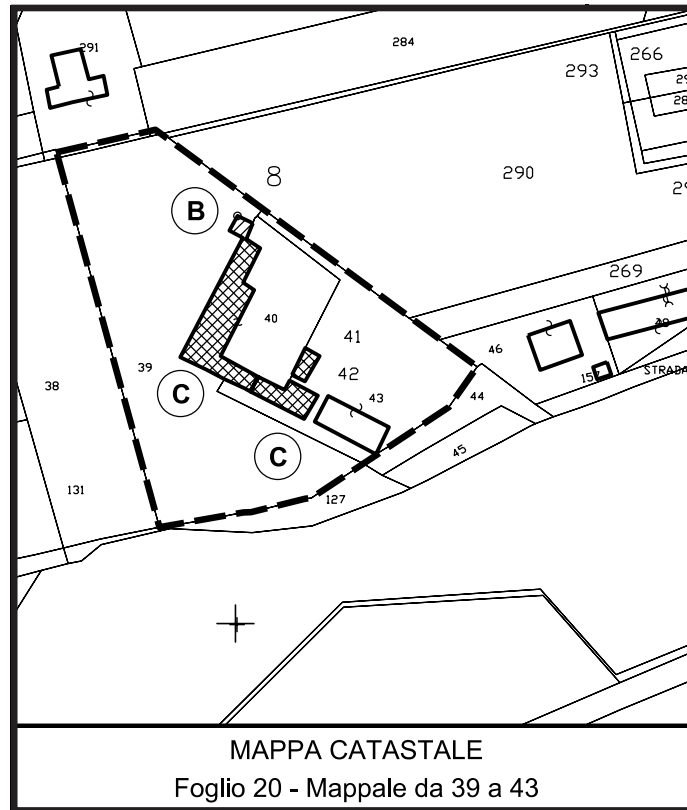


Località: Fellegara - Via della Botte n. 2-4

Tipologia architettonica: Complesso rurale

Rif. censimento immobili di valore storico-architettonico n. 07-12

Scheda n.  
**2133**

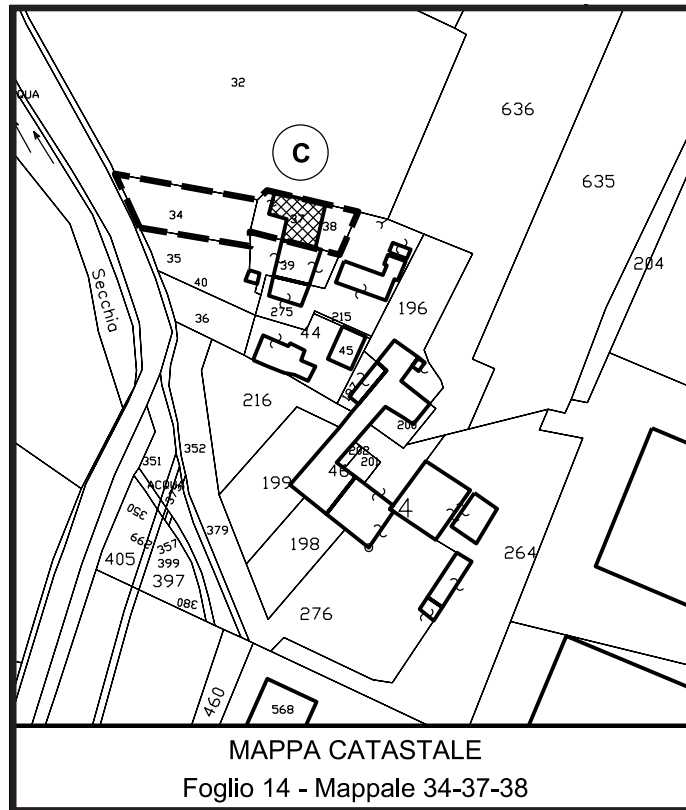




Località: Fellegara - Zavattina - Via Brugnoletta n. 54

Tipologia architettonica: Complesso residenziale

Rif. censimento immobili di valore storico-architettonico n. 07-074







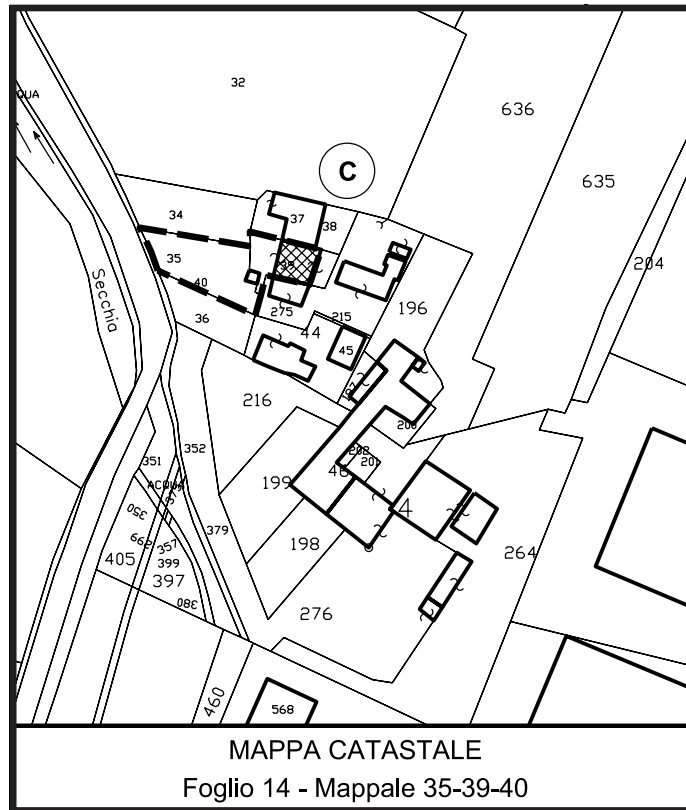
Località: Fellegara - Zavattina - Via Brugnoletta n. 52

Tipologia architettonica: Complesso residenziale

Rif. censimento immobili di valore storico-architettonico n. 07-073

Scheda n.

2146



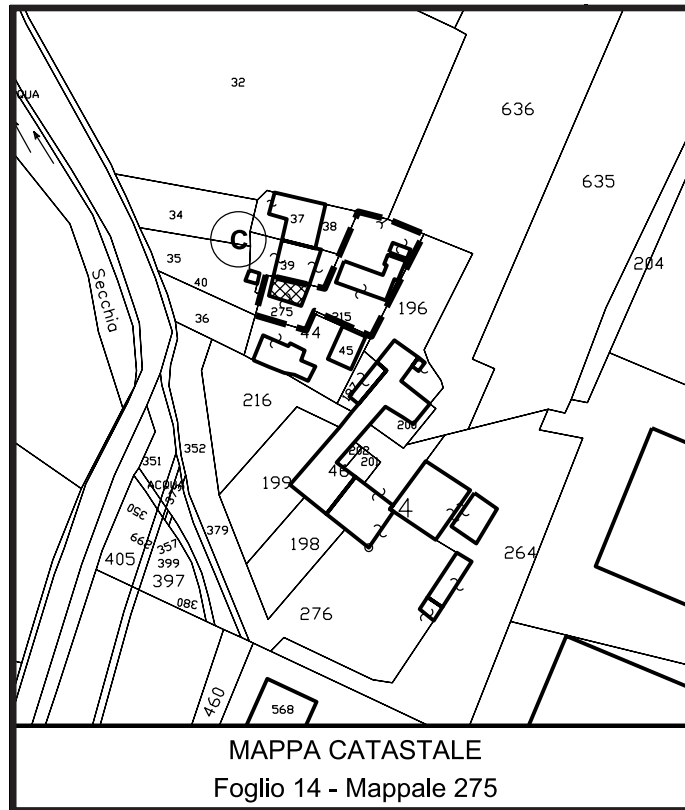




Località: Fellegara - Zavattina - Via Brugnoletta n. 50

Tipologia architettonica: Complesso residenziale

Rif. censimento immobili di valore storico-architettonico n. 07-072



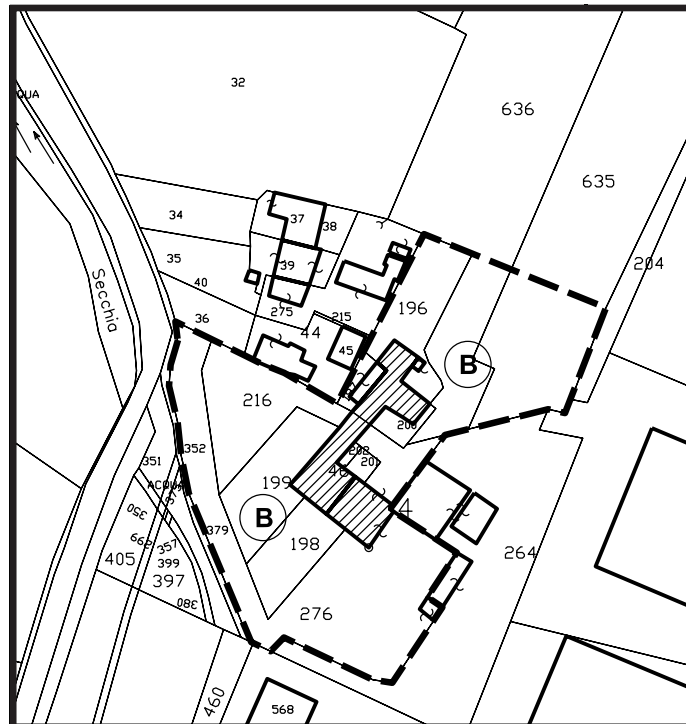


Località: Fellegara - Via Brugnoletta n. 38-40-42-44

Tipologia architettonica: Complesso residenziale

Rif. censimento immobili di valore storico-architettonico n. 07-068/070

Scheda n.  
**2149**



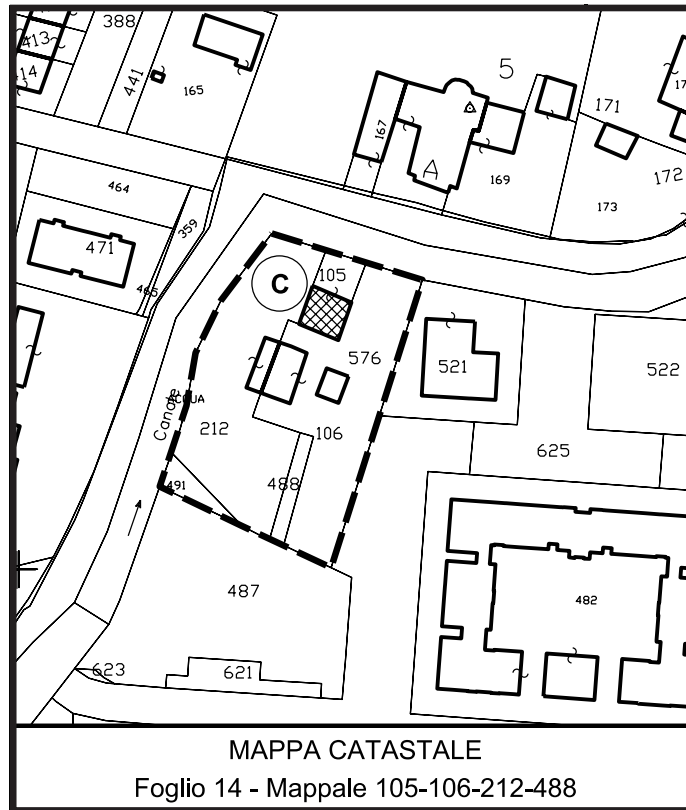
MAPPA CATASTALE

Foglio 14 - Mappale 46-47-da 196 a 202-205-216-276





Località: Fellegara - Via Brugnoletta n. 36  
Tipologia architettonica: Edificio residenziale  
Rif. censimento immobili di valore storico-architettonico n. 07-09





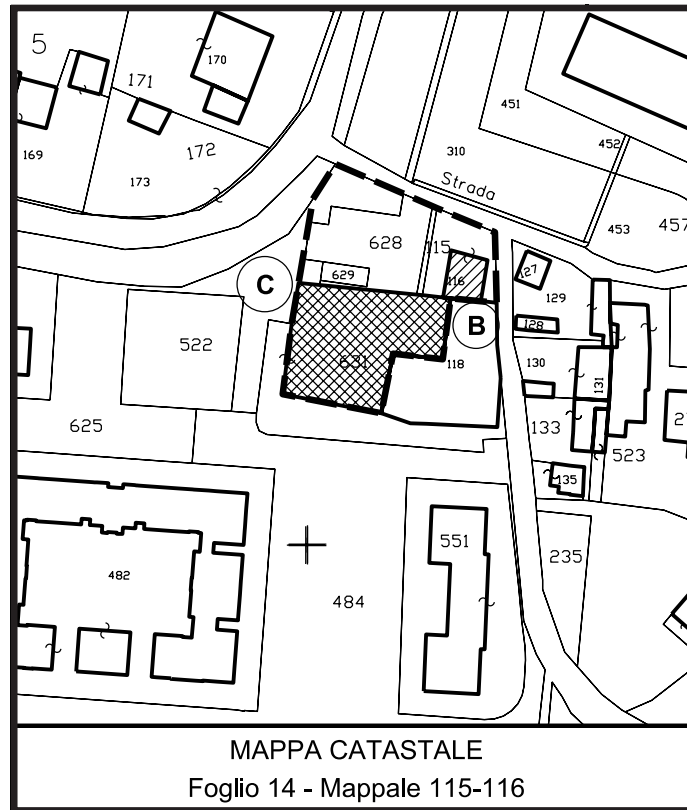


Località: Fellegara - Via Armani n. 2-4

Tipologia architettonica: Cantina vinicola con residenza

Rif. censimento immobili di valore storico-architettonico n. 07-05-01/02

Scheda n.  
**2153**



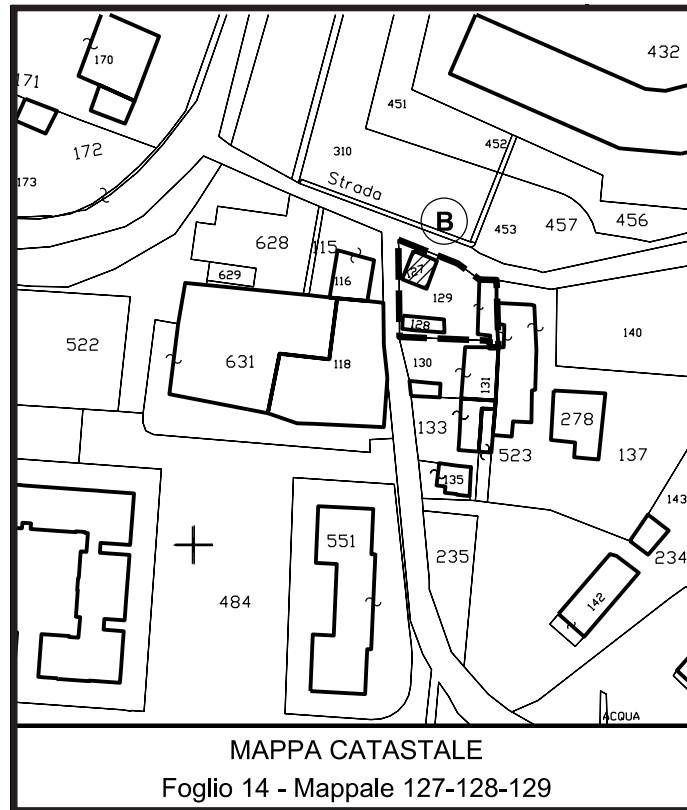


Località: Fellegara - Casette - Via Armani

Tipologia architettonica: Caseificio

Rif. censimento immobili di valore storico-architettonico n. 07-06

Scheda n.  
**2155**

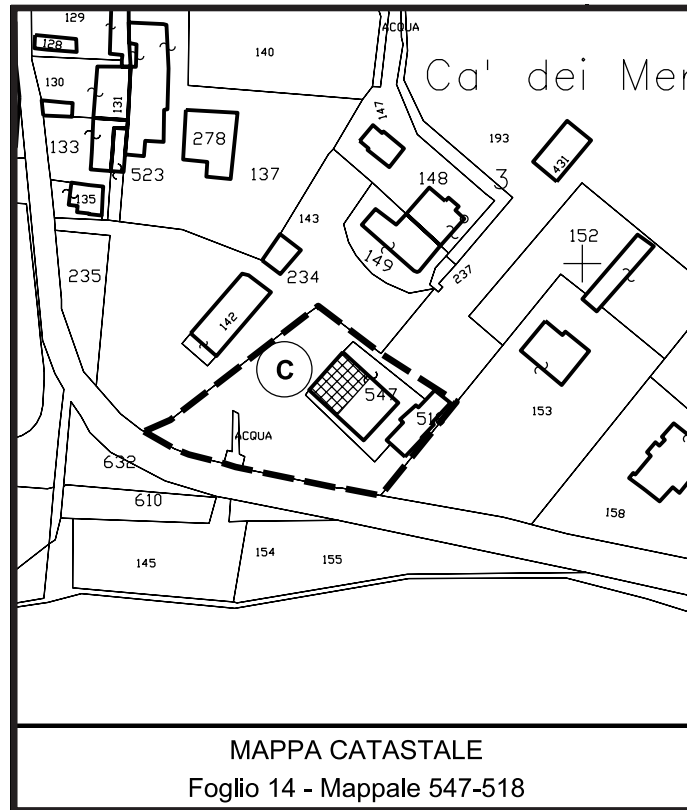




Località: Fellegara - Via Cà Mercati n. 9

Tipologia architettonica: Stalla - fienile

Rif. censimento immobili di valore storico-architettonico n. 07-07





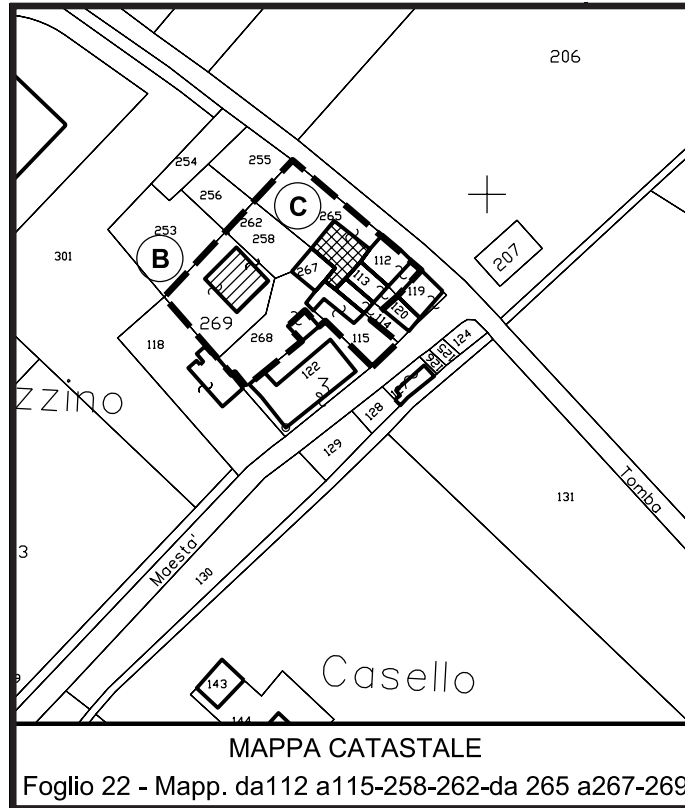


Località: Chiozza - Via Chiozzino n. 18-20-22-24-51

Tipologia architettonica: Complesso residenziale

Rif. censimento immobili di valore storico-architettonico n. 05-070/071/072

Scheda n.  
**2176**

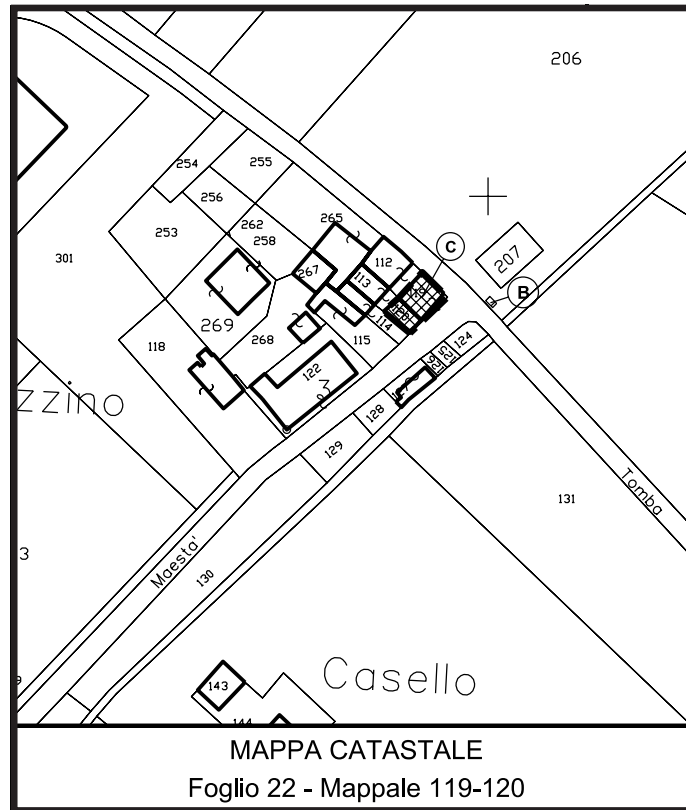




Località: Chiozza - Via Chiozzino n. 53-55

Tipologia architettonica: Complesso residenziale e maestà

Rif. censimento immobili di valore storico-architettonico n. 05-073



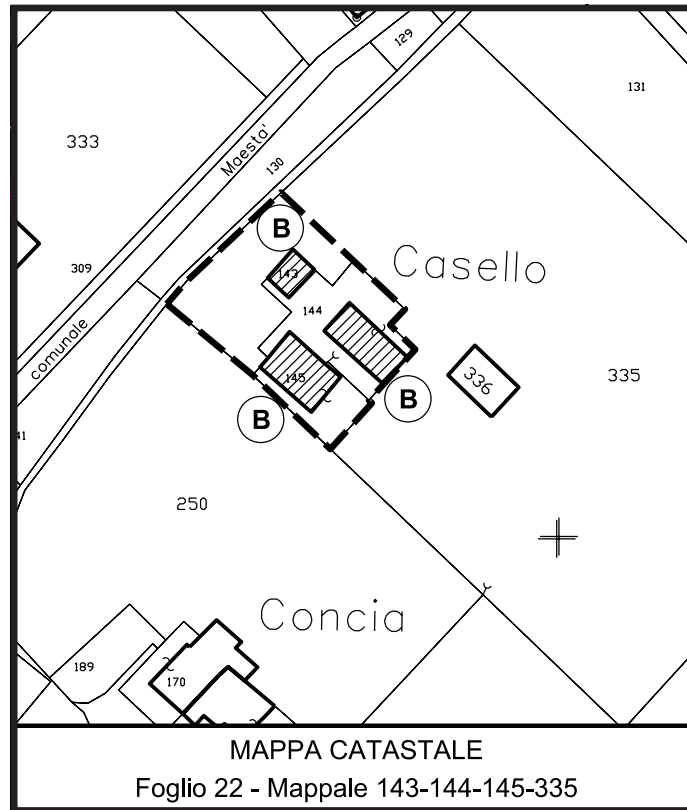


Località: Chiozza - Via Chiozzino n. 46

Tipologia architettonica: Complesso rurale

Rif. censimento immobili di valore storico-architettonico n. 05-082/083/084

Scheda n.  
**2181**





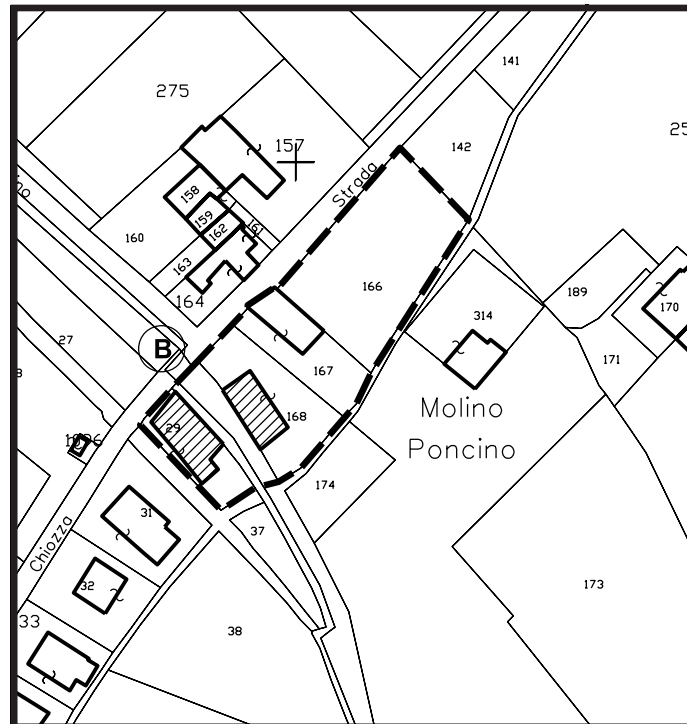


Località: Chiozza - Via Chiozzino

Tipologia architettonica: Complesso rurale

Rif. censimento immobili di valore storico-architettonico n. 05-047/048

Scheda n.  
**2183**



MAPPA CATASTALE

Fg. 22 - Mapp.166-167-168 ; Fg. 30 - Mapp. 29

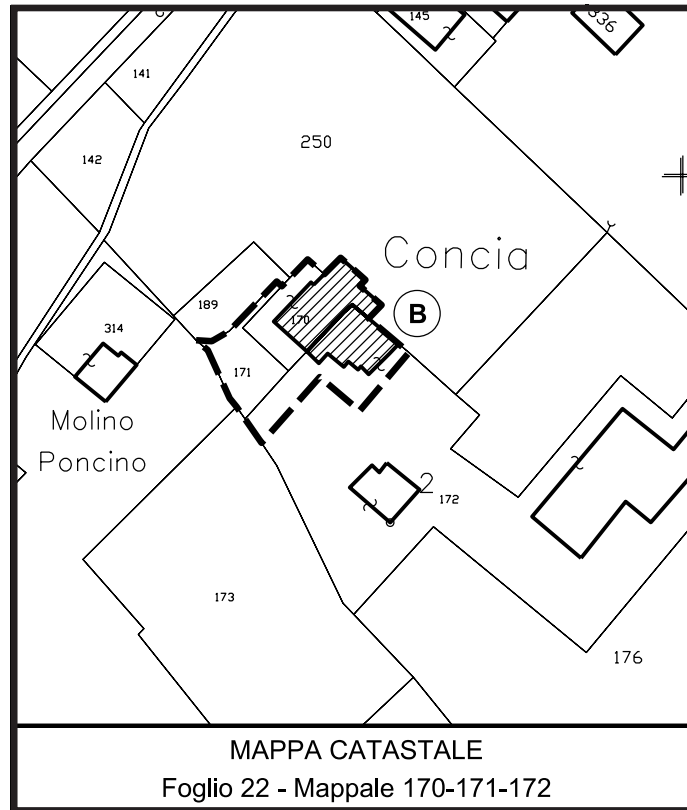




Località: Chiozza - Concia - Via Chiozzino n. 40

Tipologia architettonica: Complesso rurale

Rif. censimento immobili di valore storico-architettonico n. 05-052/053



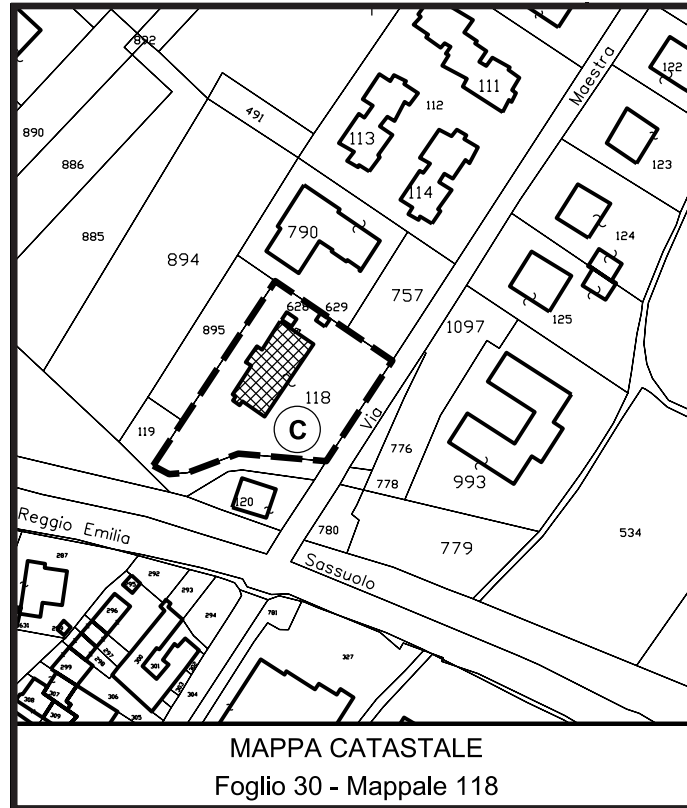


Località: Chiozza - Via Chiozzino n. 5

Tipologia architettonica: Scuola elementare

Rif. censimento immobili di valore storico-architettonico n. 05-02

Scheda n.  
**2191**







Località: Chiozza - Via Chiozzino

Tipologia architettonica: Stazione ferroviaria

Rif. censimento immobili di valore storico-architettonico n. 05-046



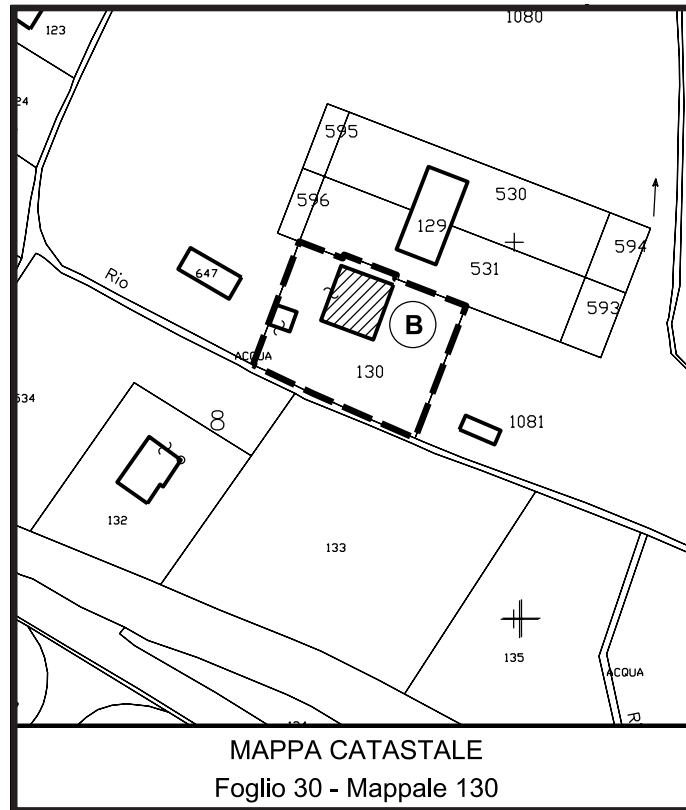


Località: Chiozza - Via Chiozzino n. 4

Tipologia architettonica: Edificio residenziale

Rif. censimento immobili di valore storico-architettonico n. 05-044

Scheda n.  
**2206**





Località: Chiozza - Via Mezzaluna n. 22-26  
Tipologia architettonica: Complesso residenziale  
Rif. censimento immobili di valore storico-architettonico n. 05-08-04







Località: Chiozza - Via Mezzaluna n. 2-4-6-8

Tipologia architettonica: Complesso residenziale

Rif. censimento immobili di valore storico-architettonico n. 05-08-03/05-07

Scheda n.  
**2256**



MAPPA CATASTALE

Foglio 30A - Mappale 396 da 399 a 404









Località: Chiozza - Via Mezzaluna n. 7-9

Tipologia architettonica: Complesso residenziale

Rif. censimento immobili di valore storico-architettonico n. 05-08-07

Scheda n.  
**2288**



MAPPA CATASTALE  
Foglio 30A - Mappale 383





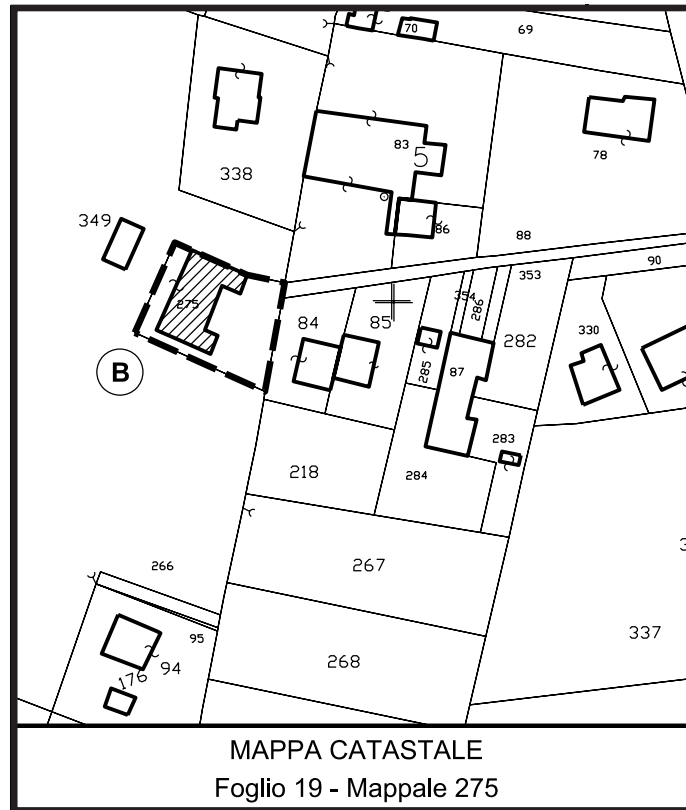


Località: Pratissolo - Via Sgarbusa n. 4

Tipologia architettonica: Edificio rurale con torre

Rif. censimento immobili di valore storico-architettonico n. 06-089

Scheda n.  
**2318**



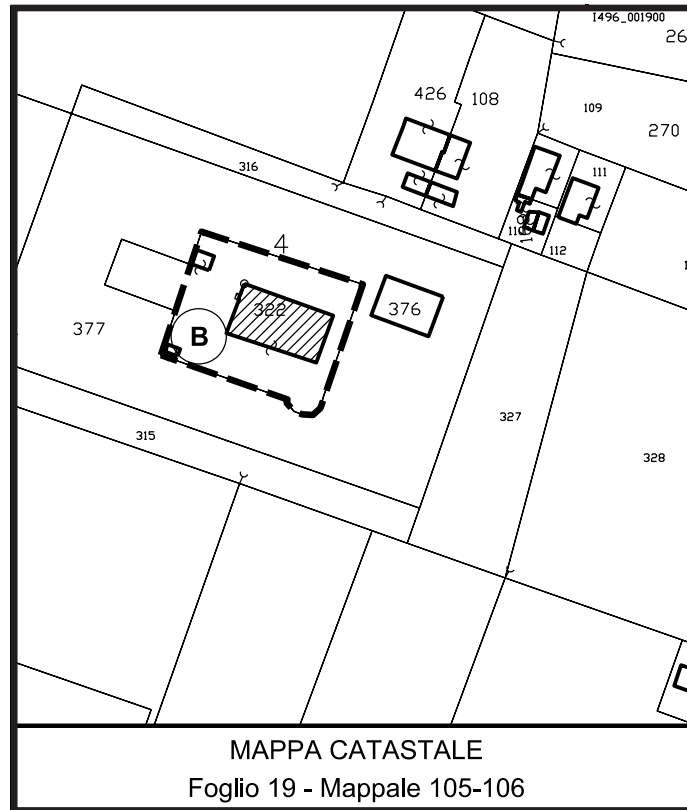


Località: Pratissolo - Via Sgarbusa

Tipologia architettonica: Casa colonica

Rif. censimento immobili di valore storico-architettonico n. 06-050

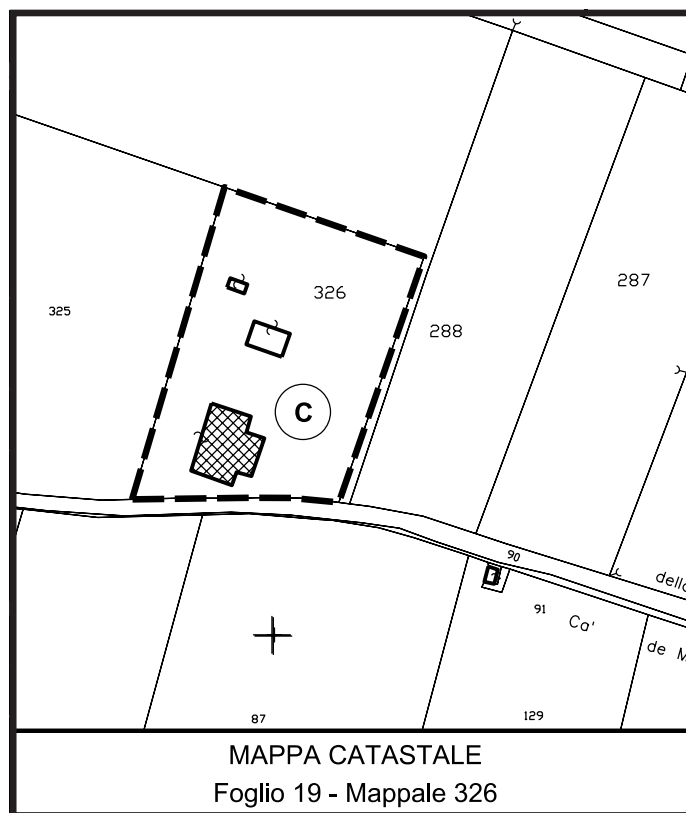
Scheda n.  
**2326**





Località: Pratissolo - Via Cà de Miani  
Tipologia architettonica: Casa colonica

Rif. censimento immobili di valore storico-architettonico n. 06-049







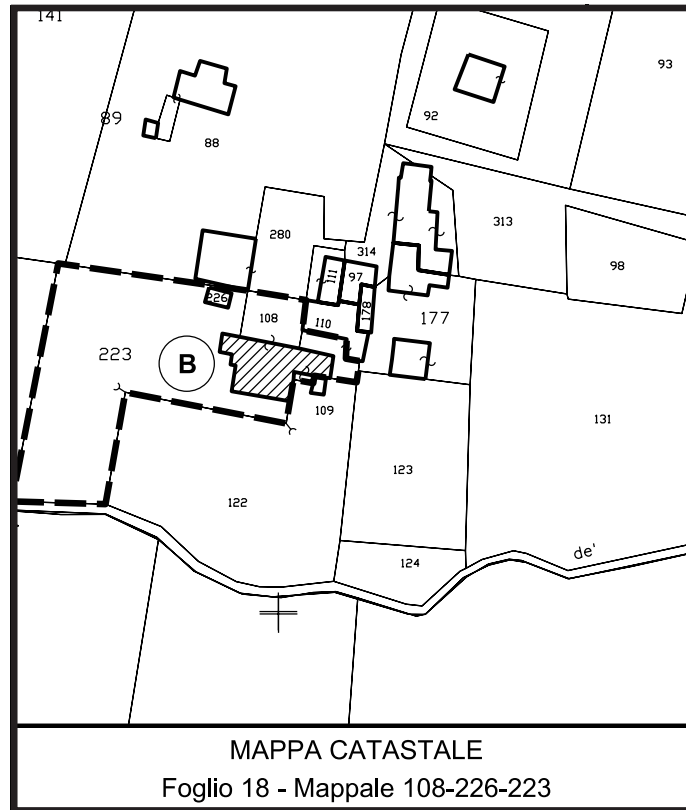
Località: Pratissolo - Via Cà de Miani n. 31

Tipologia architettonica: Casa colonica

Rif. censimento immobili di valore storico-architettonico n. 06-058

Scheda n.

2331



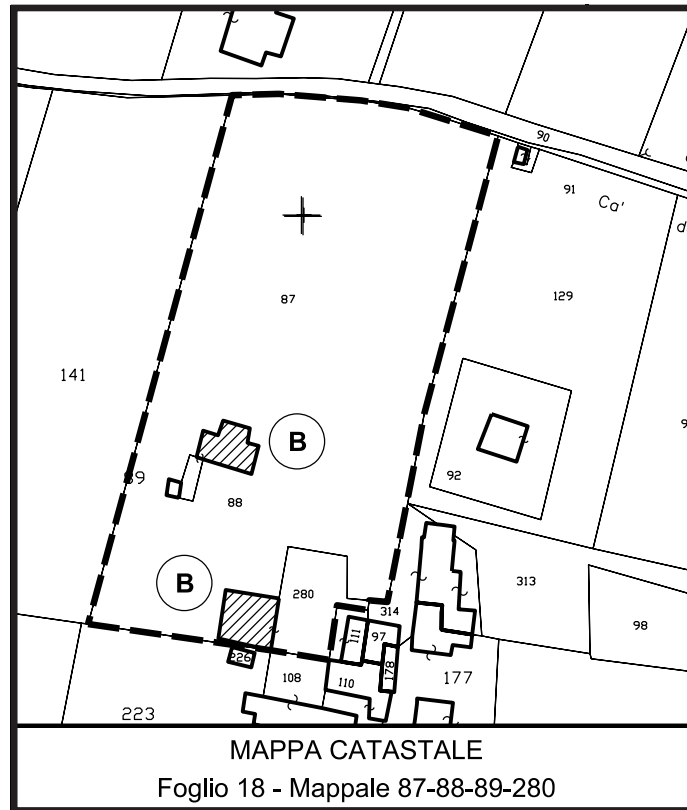


Località: Pratissolo - Via Cà de Miani

Tipologia architettonica: Villa con parco

Rif. censimento immobili di valore storico-architettonico n. 06-059/060

Scheda n.  
**2332**





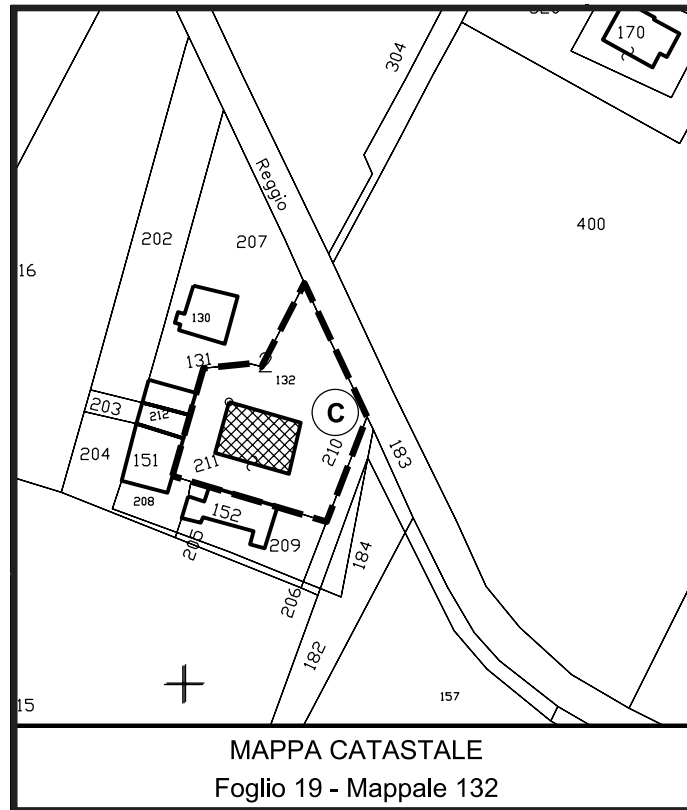
Località: Pratissolo - Via Bosco n. 35

Tipologia architettonica: Casa colonica

Rif. censimento immobili di valore storico-architettonico n. 06-080

Scheda n.

2336







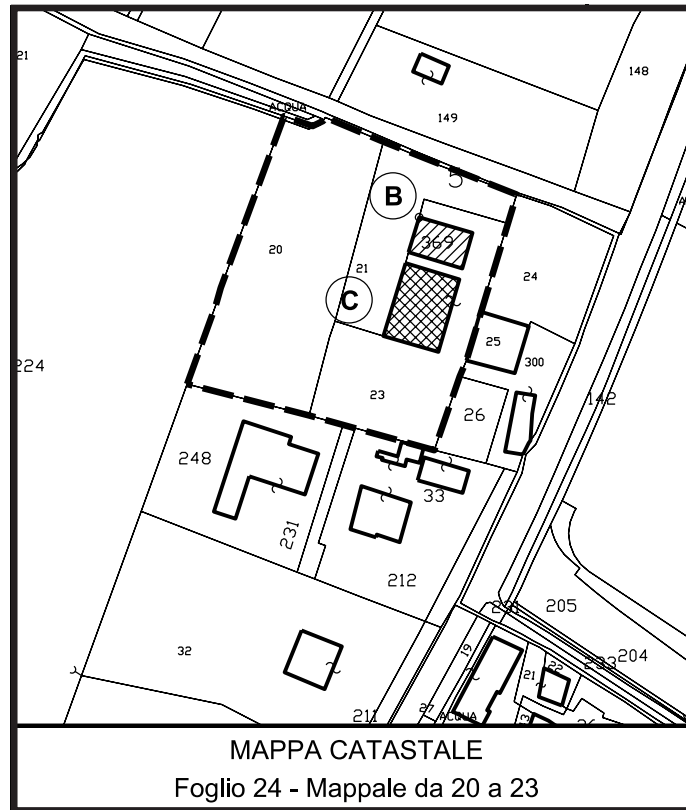
Località: Pratissolo - Via Cà de Miani n. 3-5

Tipologia architettonica: Complesso rurale

Rif. censimento immobili di valore storico-architettonico n. 06-046/047

Scheda n.

2348















Località: Pratissolo - Via Passerella n. 2

Tipologia architettonica: Villa con parco

Rif. censimento immobili di valore storico-architettonico n. 06-17

Scheda n.  
**2420**



MAPPA CATASTALE

Foglio 25 - Mappale da 128 a 132-138-139-577-578





Località: Pratissolo - Via Passerella n. 10  
Tipologia architettonica: Complesso residenziale  
Rif. censimento immobili di valore storico-architettonico n. 06-16

Scheda n.  
**2421**





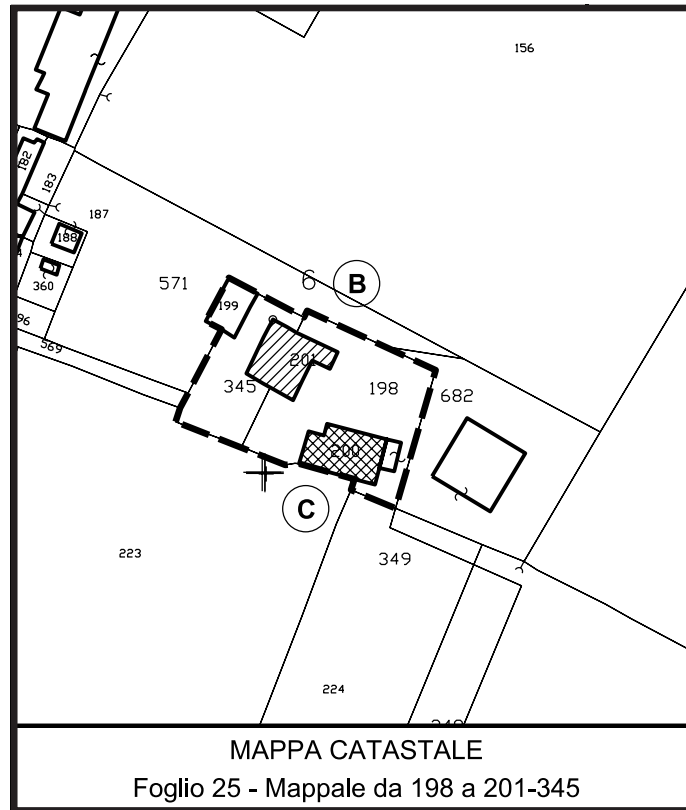


Località: Pratissolo - Casinazzo - Via delle Scuole n. 28

Tipologia architettonica: Complesso rurale con torre

Rif. censimento immobili di valore storico-architettonico n. 06-026/027

Scheda n.  
**2431**





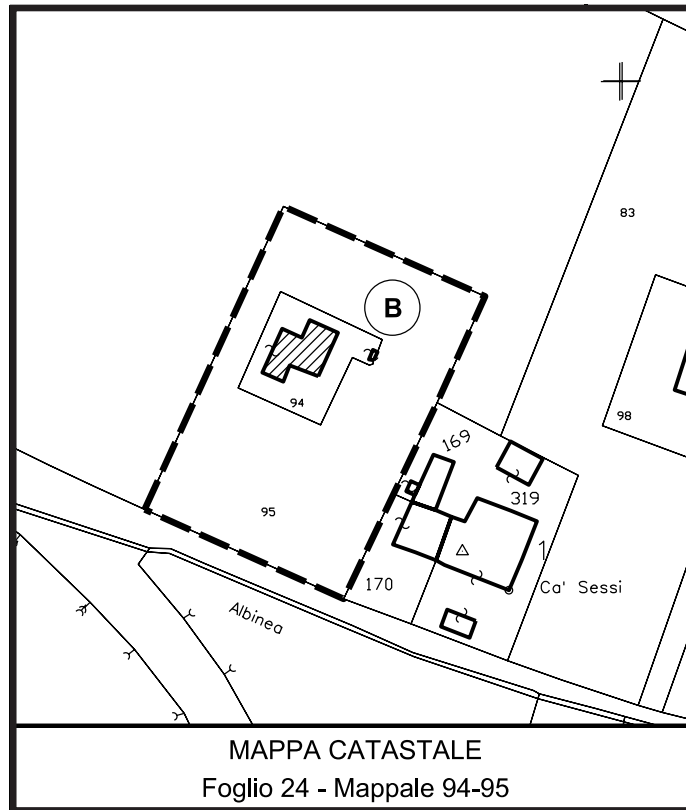
Località: Pratissolo - Via del Rosario n. 10

Tipologia architettonica: Villa con parco

Rif. censimento immobili di valore storico-architettonico n. 06-046/047

Scheda n.

2432





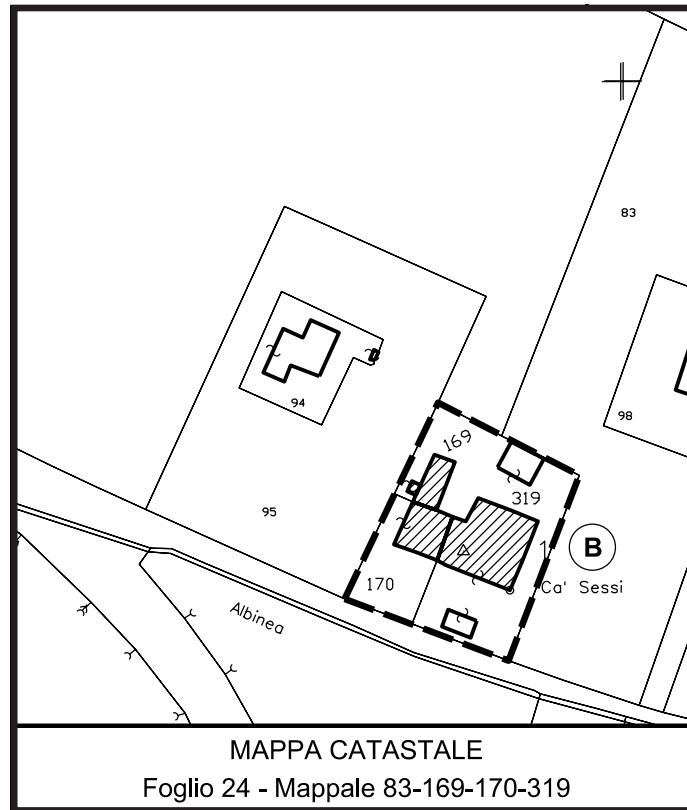
Località: Pratissolo - Cà Sessi - Via Rosario n. 6-8

Tipologia architettonica: Complesso rurale

Rif. censimento immobili di valore storico-architettonico n. 06-015/016

Scheda n.

2433



MAPPA CATASTALE

Foglio 24 - Mappale 83-169-170-319





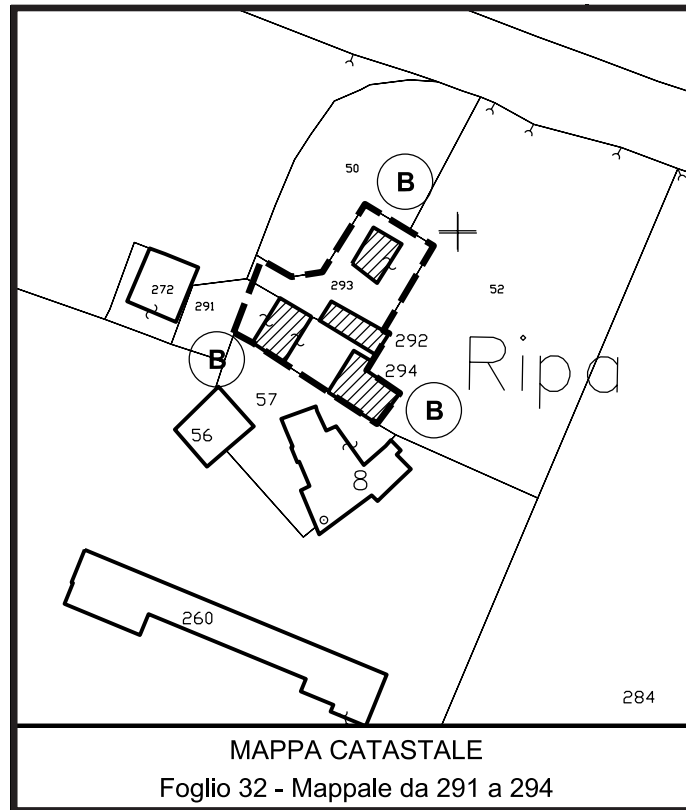


Località: Pratissolo - Ripa - Via Munari n. 1-3

Tipologia architettonica: Complesso rurale

Rif. censimento immobili di valore storico-architettonico n. 06-002/003/004

Scheda n.  
**2446**



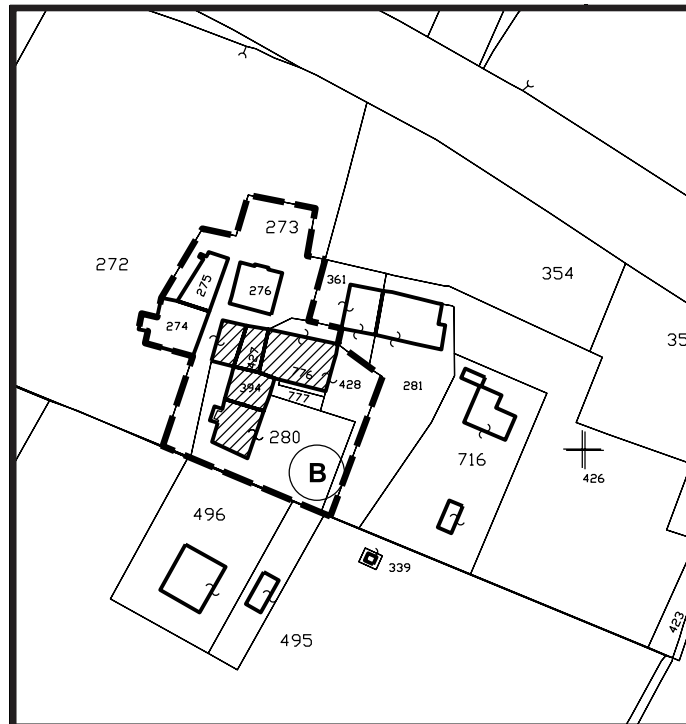


Località: Pratissolo - Via Almasi n. 7-9-11-13-15

Tipologia architettonica: Complesso rurale

Rif. censimento immobili di valore storico-architettonico n. 06-019/021

Scheda n.  
**2465**



MAPPA CATASTALE

Foglio 25 - Mappale da 273 a 281-361-385-387-394-428



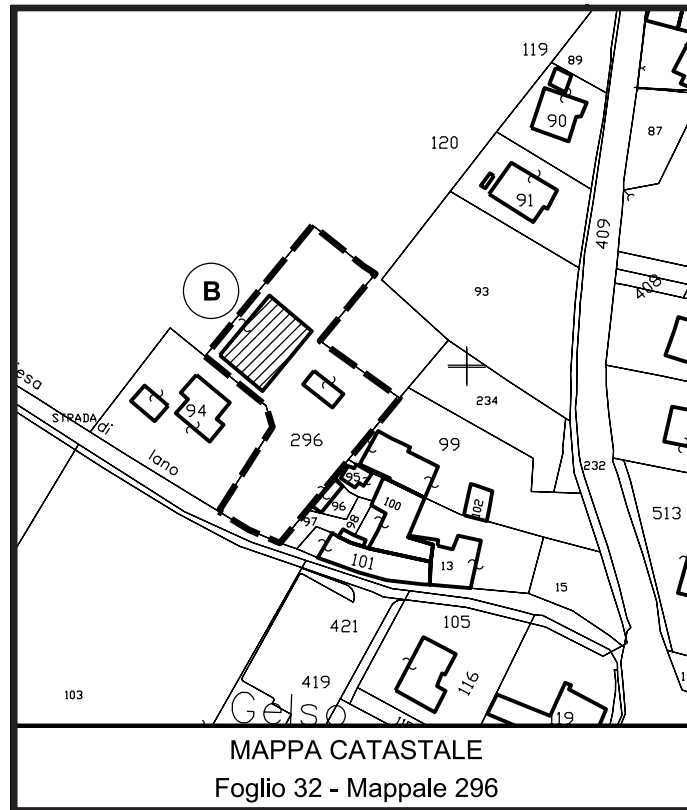


Località: Jano - Via Seminario

Tipologia architettonica: Stalla - fienile

Rif. censimento immobili di valore storico-architettonico n. 02-038

Scheda n.  
**2480**

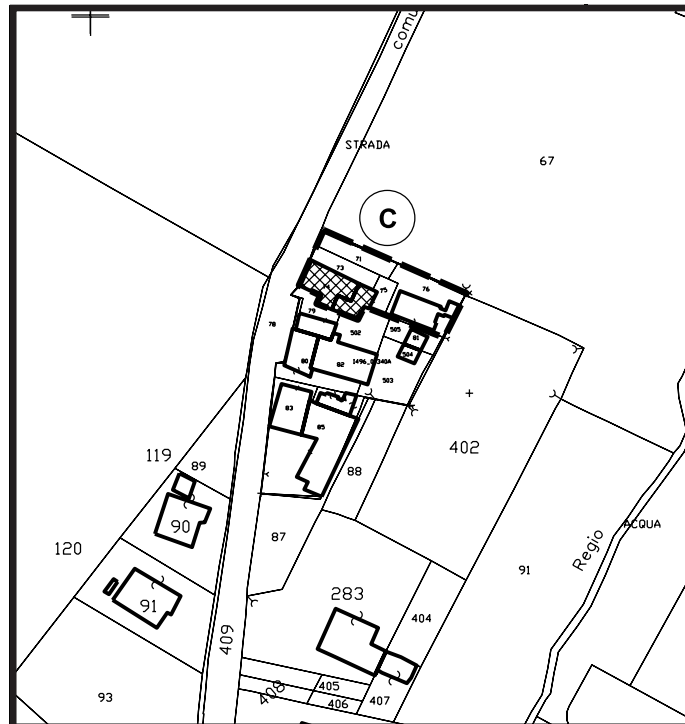






Località: Jano - Via Mazzalasio n. 3-5-7  
Tipologia architettonica: Complesso residenziale  
Rif. censimento immobili di valore storico-architettonico n. 02-01-01

Scheda n.  
**2485**



MAPPA CATASTALE  
Foglio 34A - Mappale da 71 a 77









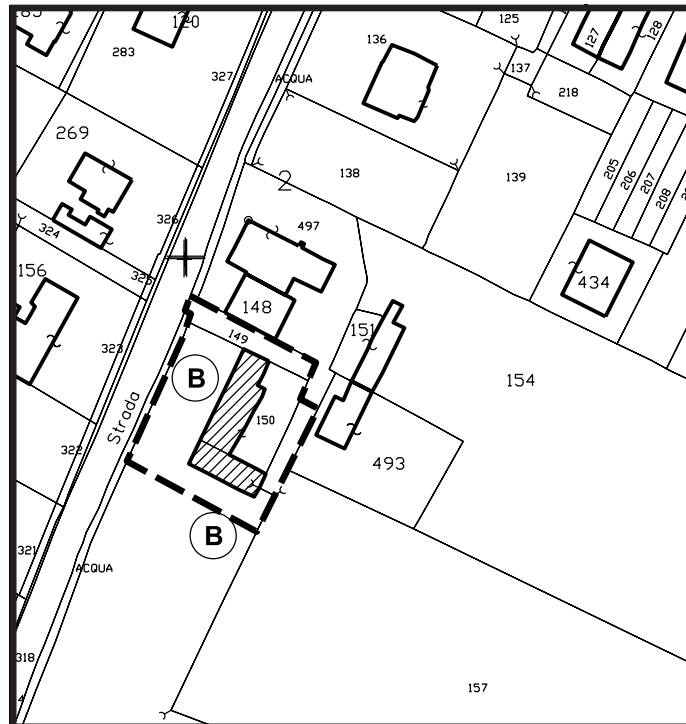


Località: Jano - Via Mazzalasio n. 35-37

Tipologia architettonica: Complesso rurale con torre

Rif. censimento immobili di valore storico-architettonico n. 02-03

Scheda n.  
**2516**



MAPPA CATASTALE  
Foglio 34 - Mappale 150-157-149



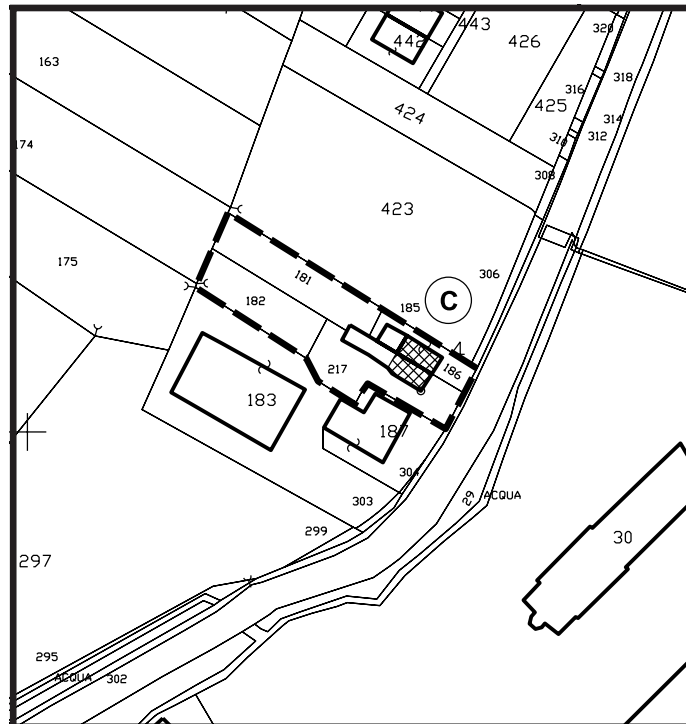


Località: Jano - Via Mazzalasio n. 26-28

Tipologia architettonica: Edificio residenziale

Rif. censimento immobili di valore storico-architettonico n. 02-036

Scheda n.  
**2528**



MAPPA CATASTALE  
Foglio 33 - Mappale 181-182-185-186



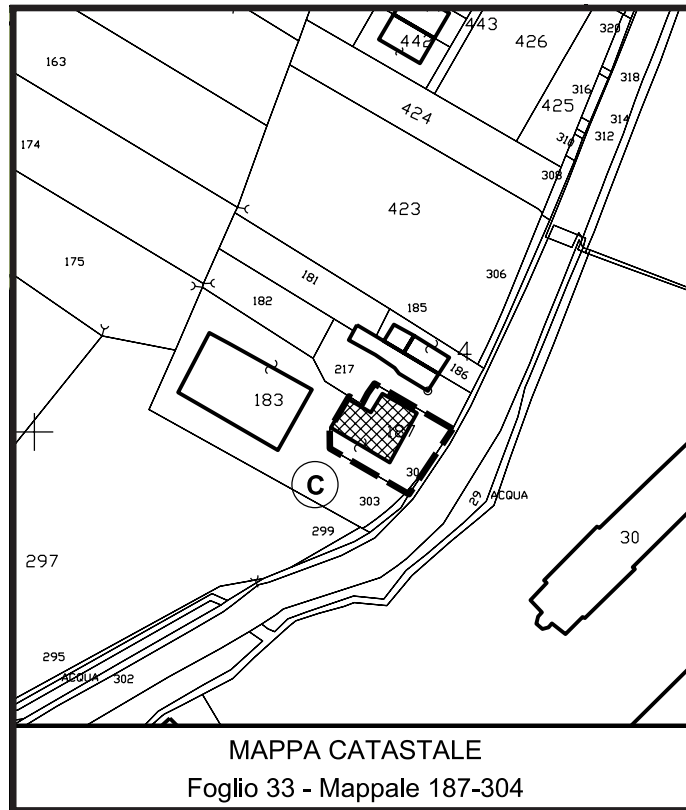


Località: Jano - Via Mazzalasio n. 30

Tipologia architettonica: Edificio residenziale

Rif. censimento immobili di valore storico-architettonico n. 02-06

Scheda n.  
**2529**





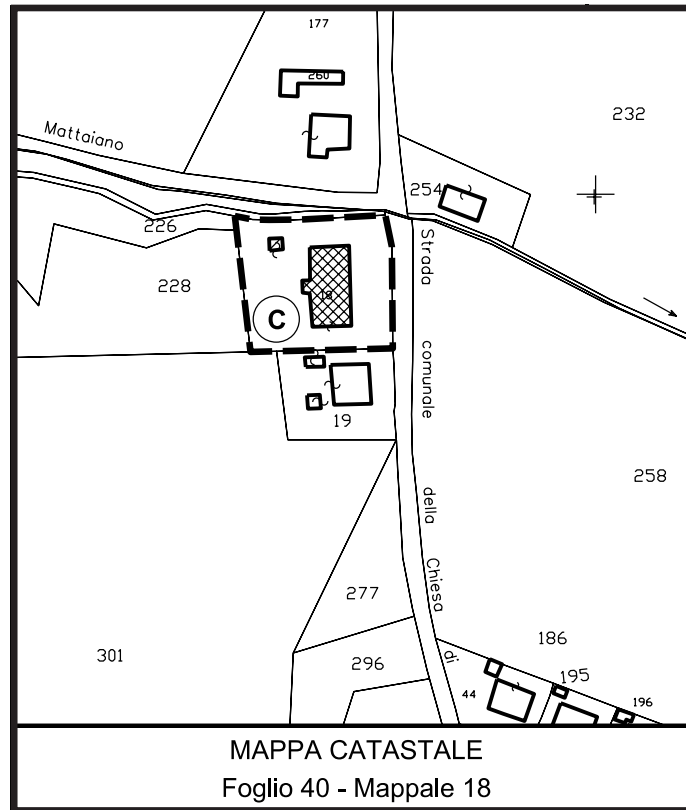


Località: Jano - Via Seminario n. 18

Tipologia architettonica: Scuola elementare

Rif. censimento immobili di valore storico-architettonico n. 02-09

Scheda n.  
**2539**



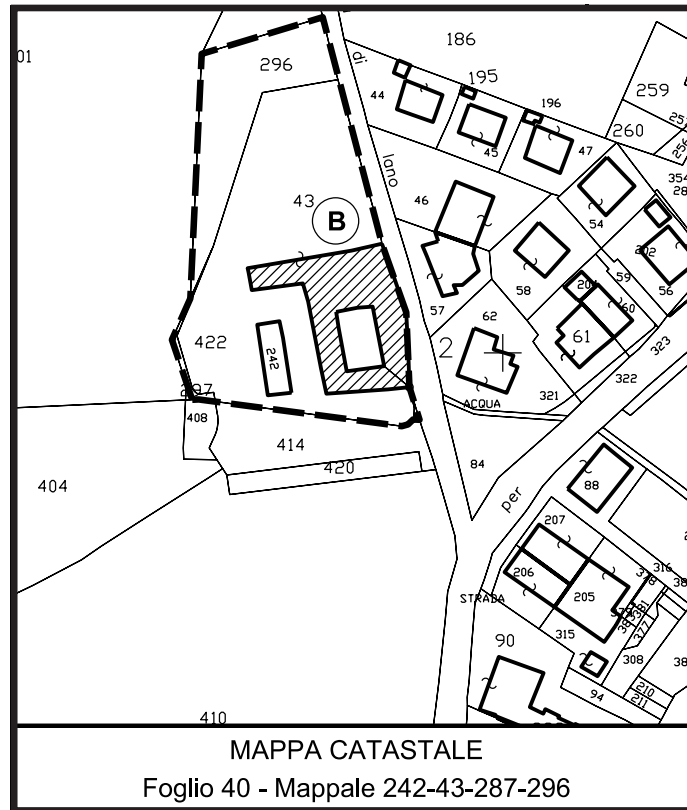


Località: Jano - Via Seminario

Tipologia architettonica: Complesso a corte

Rif. censimento immobili di valore storico-architettonico n. 02-08

Scheda n.  
**2540**



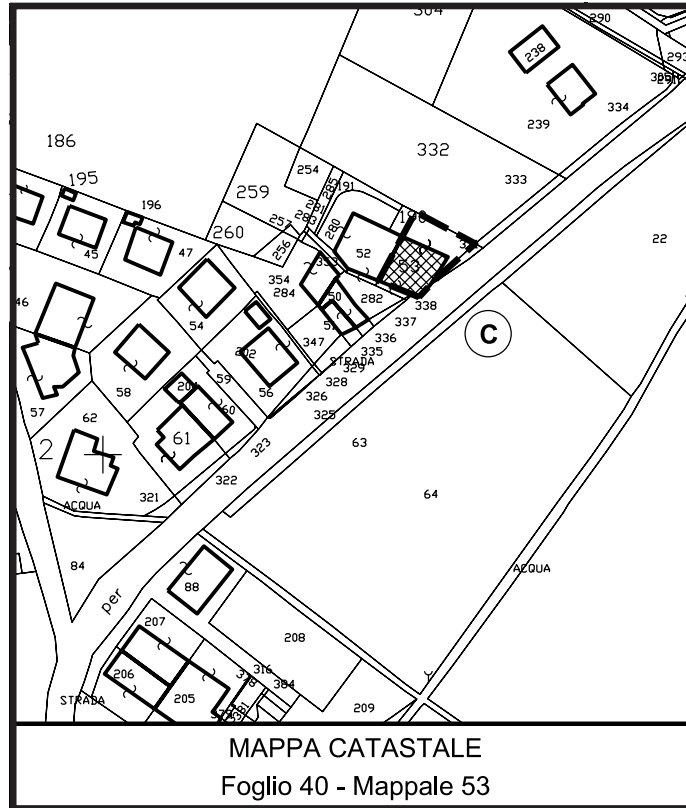


Località: Jano - Via Mazzalasio n. 36

Tipologia architettonica: Edificio residenziale

Rif. censimento immobili di valore storico-architettonico n. 02-07-01

Scheda n.  
**2544**







Località: Cà de Caroli - Via Ubersetto n. 18

Tipologia architettonica: Stalla - fienile

Rif. censimento immobili di valore storico-architettonico n. 03-16

Scheda n.  
**2596**



MAPPA CATASTALE  
Foglio 35 - Mappale da 278 a 280





Località: Cà de Caroli - Via Ubersetto n. 9-11

Tipologia architettonica: Edificio residenziale

Rif. censimento immobili di valore storico-architettonico n. 03-19

Scheda n.

2597



MAPPA CATASTALE  
Foglio 35 - Mappale 101



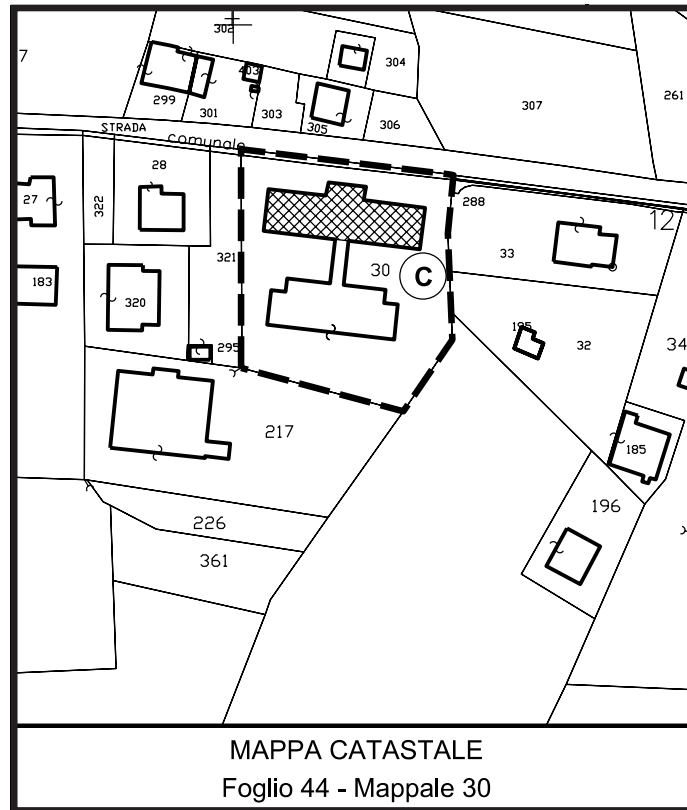


Località: Ventoso - Via Strucchi n. 38

Tipologia architettonica: Scuola elementare

Rif. censimento immobili di valore storico-architettonico n. 03-14

Scheda n.  
**2686**



MAPPA CATASTALE  
Foglio 44 - Mappale 30





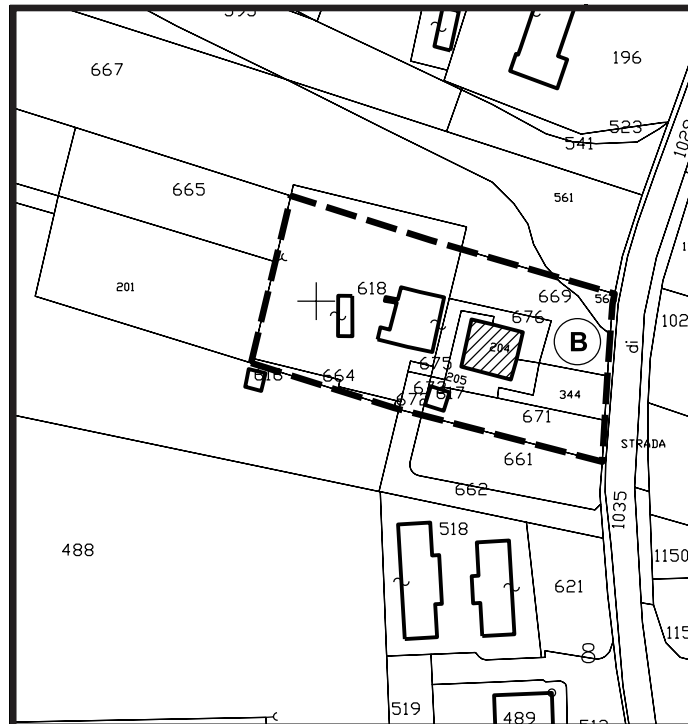


Località: Ventoso - Via Goti n. 95-99

Tipologia architettonica: Villa con parco

Rif. censimento immobili di valore storico-architettonico n. 03-02

Scheda n.  
**2691**



MAPPA CATASTALE

Fg. 36-Mapp. 202-204-205-207-344-615-617-618-562-563



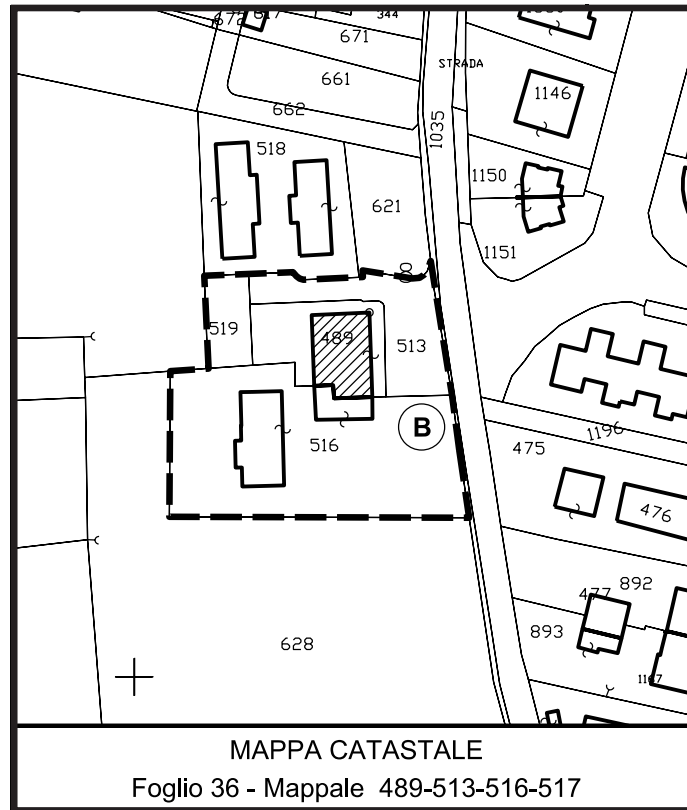


Località: Ventoso - Via Goti n. 91-93

Tipologia architettonica: Casa colonica

Rif. censimento immobili di valore storico-architettonico n. 03-03

Scheda n.  
**2693**



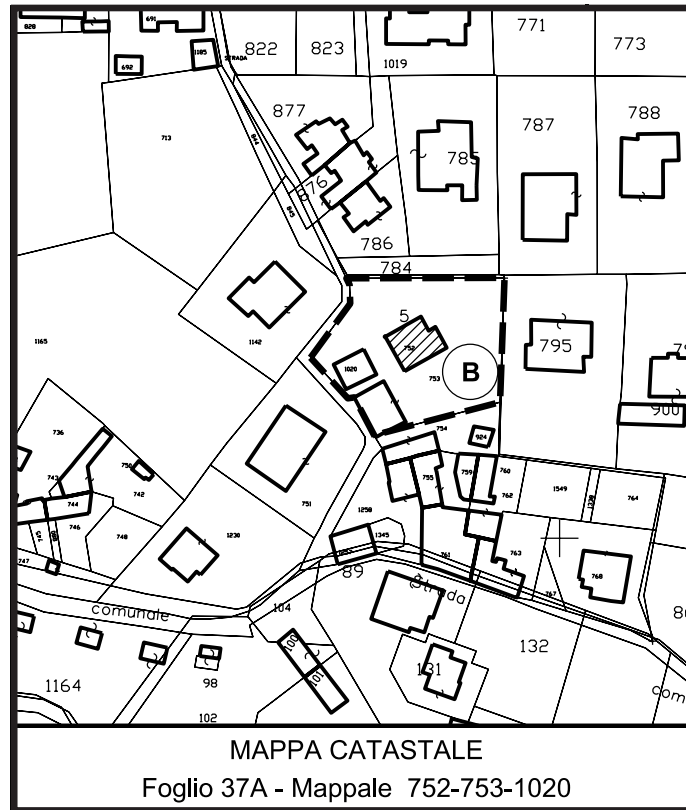


Località: Ventoso - Via Colombaia n. 75

Tipologia architettonica: Edificio residenziale con torre

Rif. censimento immobili di valore storico-architettonico n. 03-04

Scheda n.  
**2814**





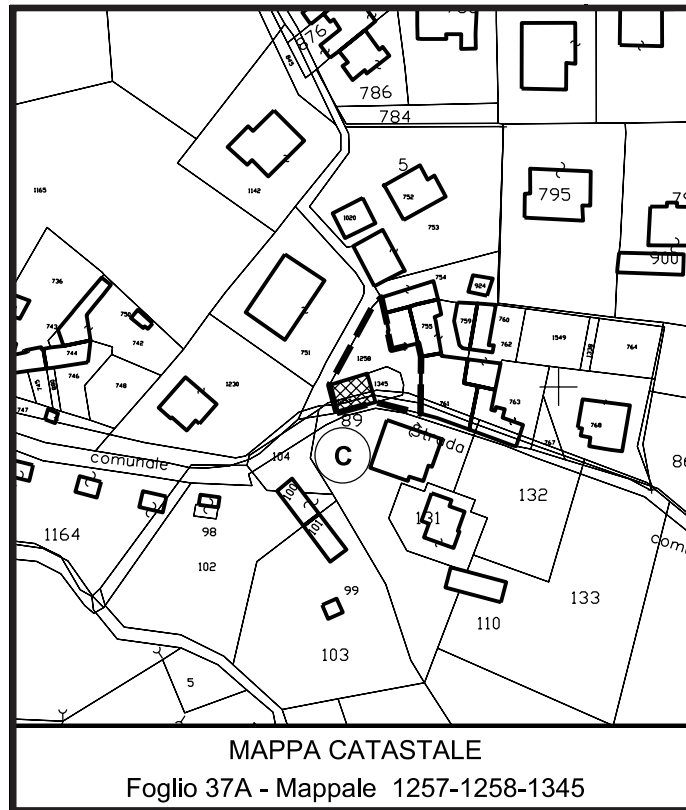


Località: Ventoso - Via Colombaia

Tipologia architettonica: Edificio residenziale

Rif. censimento immobili di valore storico-architettonico n. 03-27

Scheda n.  
**2823**




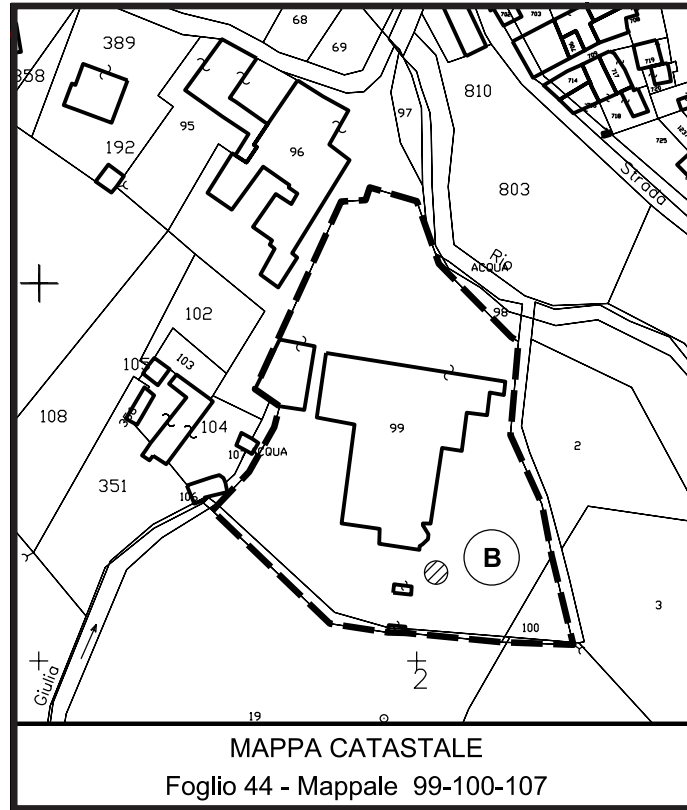


Località: Ventoso - Via Colombaia

Tipologia architettonica: Fornace

Rif. censimento immobili di valore storico-architettonico n. 03-06

Scheda n.  
**2844**



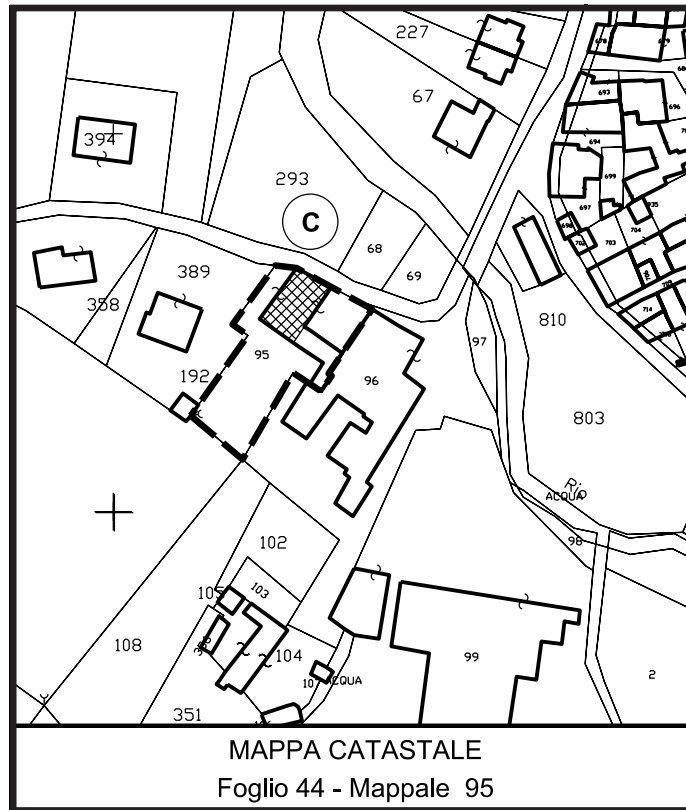


Località: Ventoso - Via Monte Gesso n. 3

Tipologia architettonica: Edificio residenziale

Rif. censimento immobili di valore storico-architettonico n. 03-043

Scheda n.  
**2845**





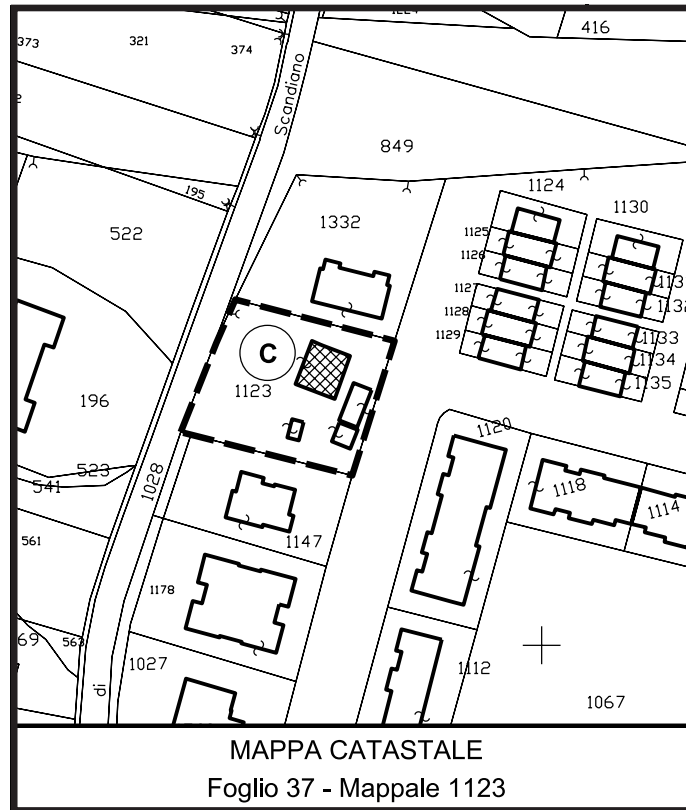


Località: Ventoso - Via Goti n. 80

Tipologia architettonica: Edificio residenziale

Rif. censimento immobili di valore storico-architettonico n. 03-01

Scheda n.  
**2847**





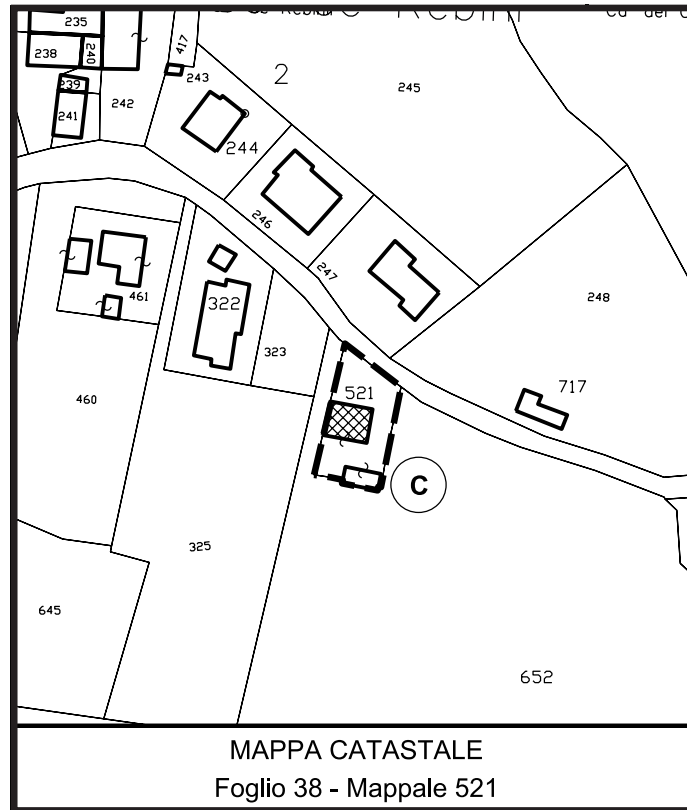
Località: San Ruffino - Via Larga

Tipologia architettonica: Villino

Rif. censimento immobili di valore storico-architettonico n. 04-013

Scheda n.

2873



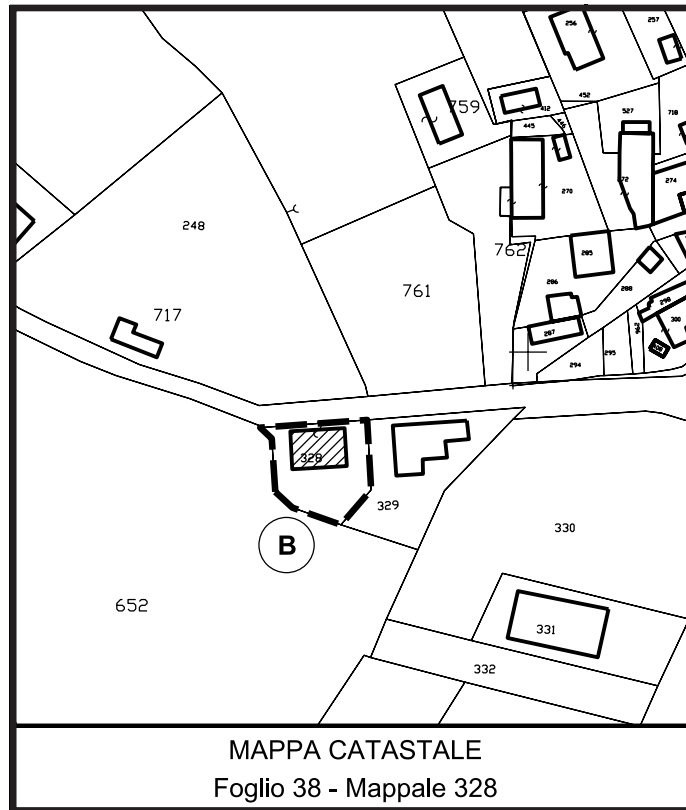


Località: San Ruffino - Via Larga n. 8

Tipologia architettonica: Casa colonica

Rif. censimento immobili di valore storico-architettonico n. 04-012

Scheda n.  
**2876**



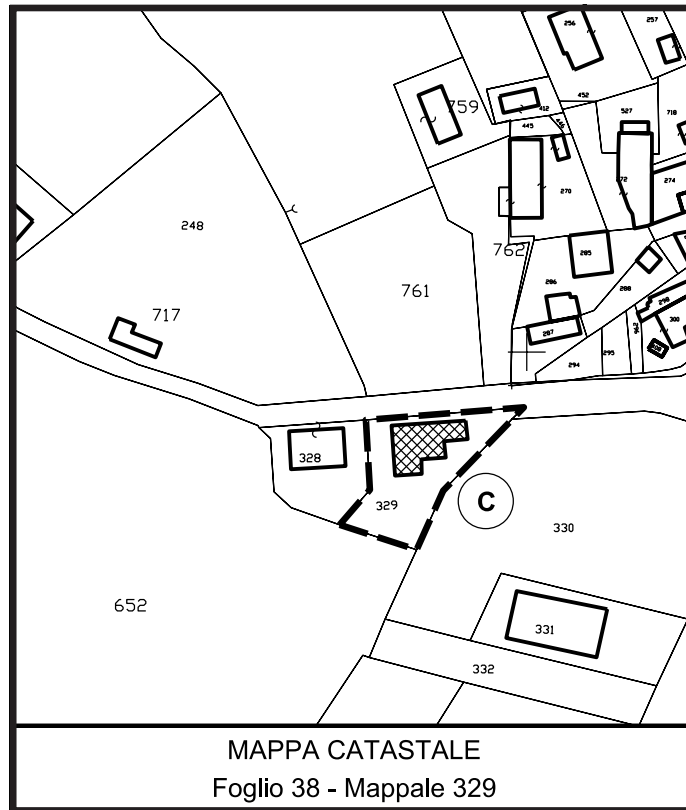




Località: San Ruffino - Via Larga n. 10

Tipologia architettonica: Edificio residenziale

Rif. censimento immobili di valore storico-architettonico n. 04-011



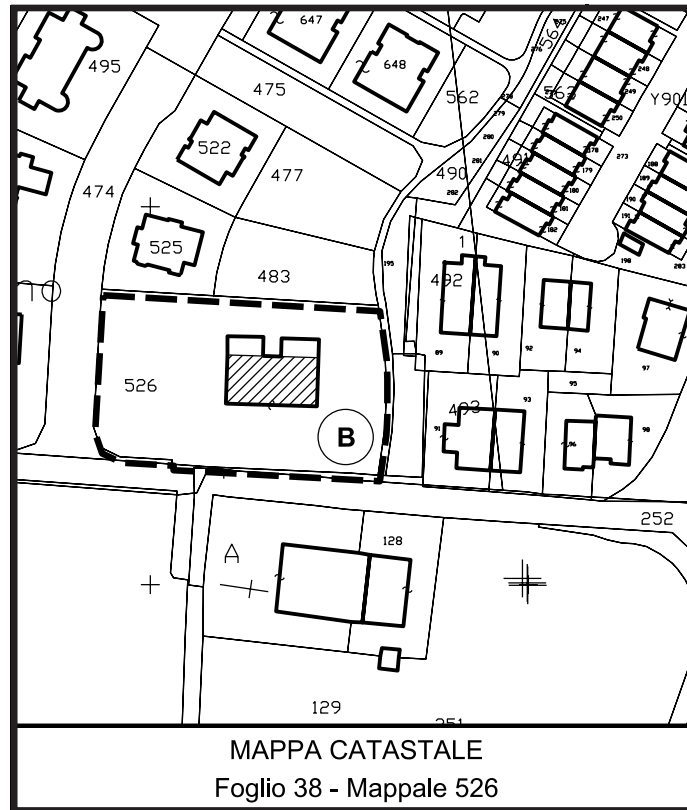


Località: San Ruffino - Via Larga n. 39

Tipologia architettonica: Casa colonica

Rif. censimento immobili di valore storico-architettonico n. 04-02

Scheda n.  
**2910**

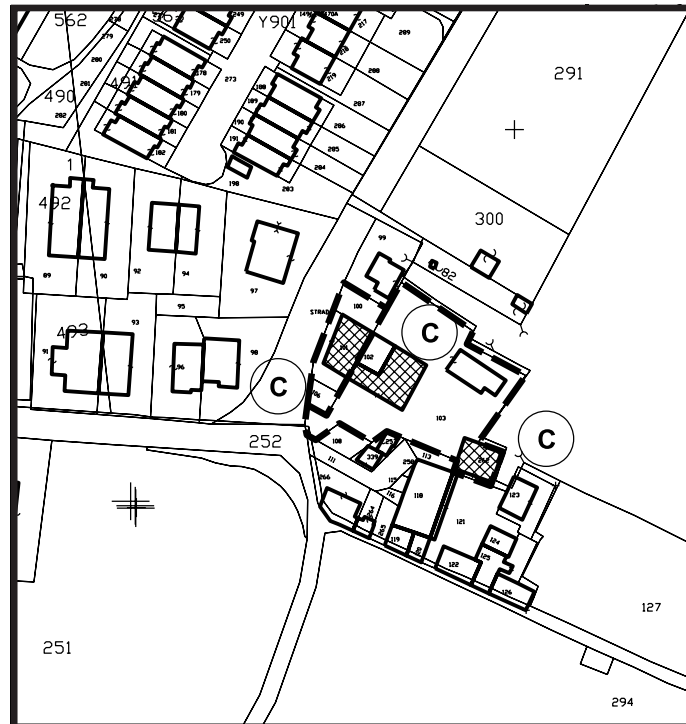




Località: San Ruffino - Via Larga n. 24-26

Tipologia architettonica: Complesso rurale

Rif. censimento immobili di valore storico-architettonico n. 04-01-04/05



MAPPA CATASTALE

Foglio 47A - Mappale da 100 a 103-106-262



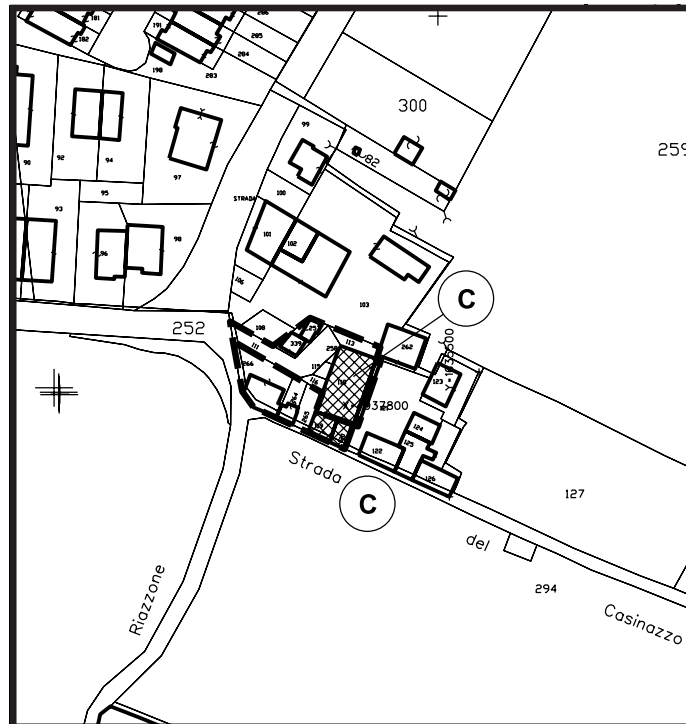




Località: San Ruffino - Via Larga n. 16-18-20-22

Tipologia architettonica: Complesso rurale

Rif. censimento immobili di valore storico-architettonico n. 04-01-03



MAPPA CATASTALE

Foglio 47A - Mappale da110 a120-257-258- da264 a266

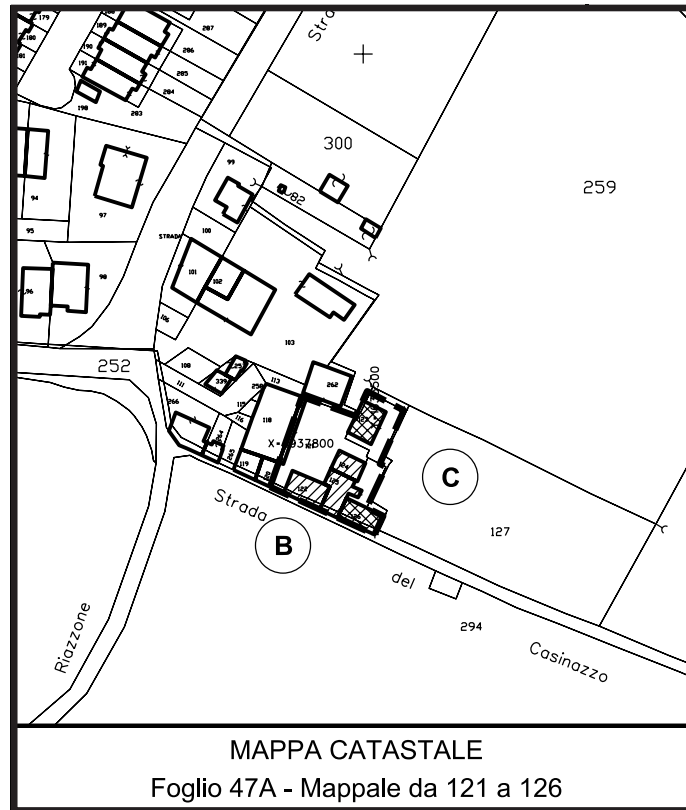




Località: San Ruffino - Via Riazzone n. 1-2-3-5-7

Tipologia architettonica: Complesso rurale

Rif. censimento immobili di valore storico-architettonico n. 04-01-01/02



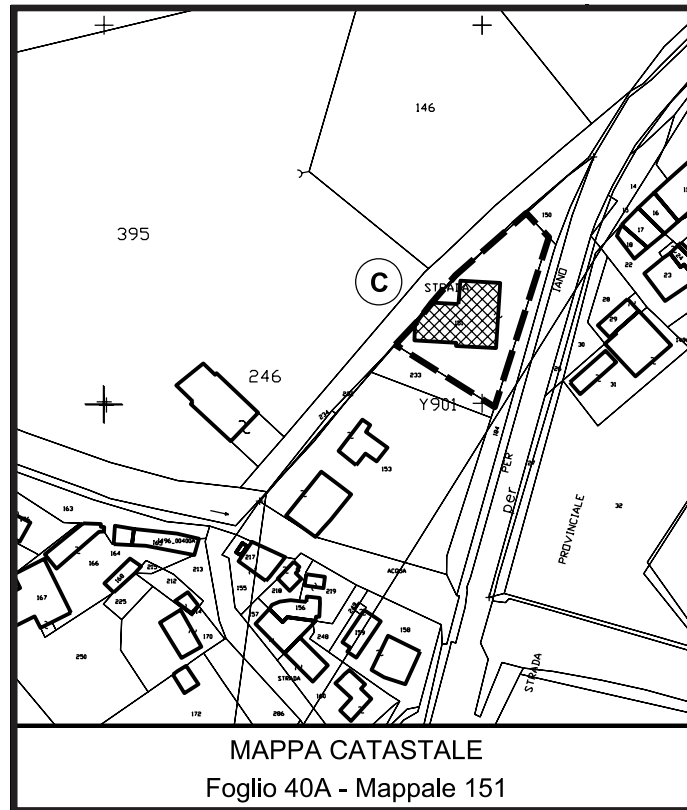




Località: Gessi-Mazzalasio - Via Mazzalasio n. 50

Tipologia architettonica: Edificio residenziale

Rif. censimento immobili di valore storico-architettonico n. 02-14



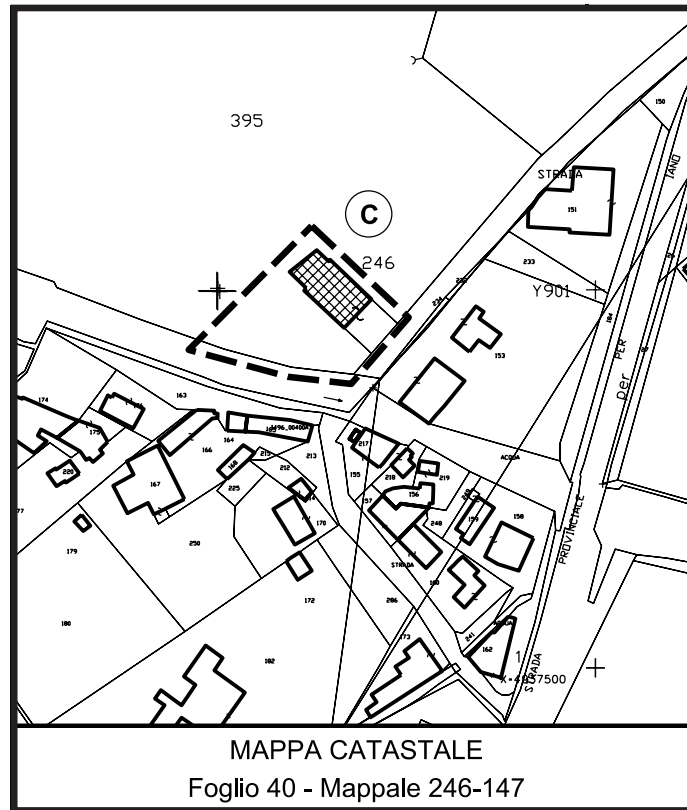




Località: Gessi-Mazzalasio - Via Gessi

Tipologia architettonica: Casa unifamiliare isolata

Rif. censimento immobili di valore storico-architettonico n. 02-15-01

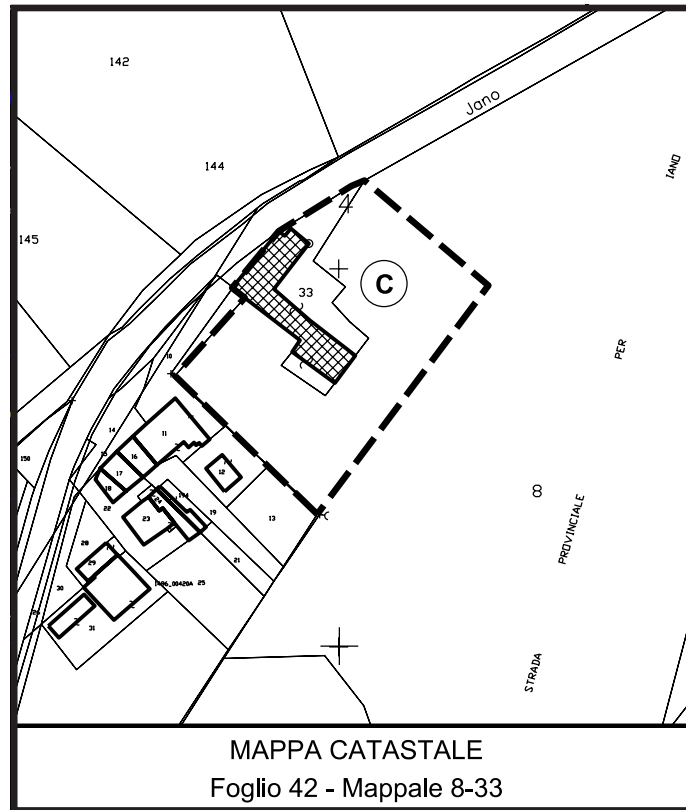




Località: Gessi-Mazzalasio - Via Mazzalasio n. 63-65

Tipologia architettonica: Complesso rurale

Rif. censimento immobili di valore storico-architettonico n. 02-12

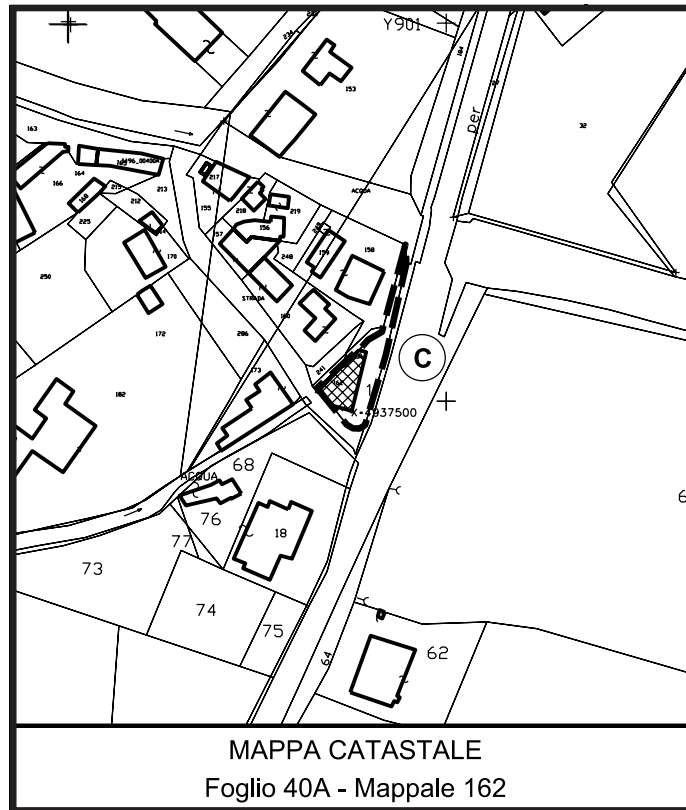




Località: Gessi-Mazzalasio - Via Mazzalasio n. 52

Tipologia architettonica: Edificio residenziale

Rif. censimento immobili di valore storico-architettonico n. 02-15-04







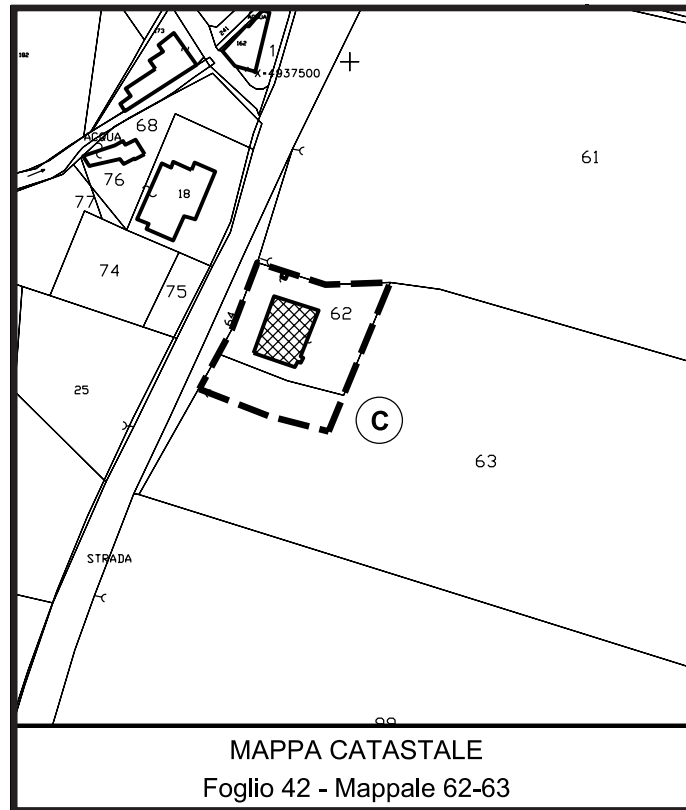
Località: Gessi-Mazzalasio - Via Mazzalasio

Tipologia architettonica: Casa colonica

Rif. censimento immobili di valore storico-architettonico n. 02-002

Scheda n.

2951





Località: Gessi-Mazzalasio - Via Mazzalasio n. 85-87

Tipologia architettonica: Edificio residenziale

Rif. censimento immobili di valore storico-architettonico n. 02-18-02

Scheda n.  
**2959**



MAPPA CATASTALE

Foglio 42B - Mappale 107-108-193





Località: Gessi-Mazzalasio - Via Mazzalasio n. 74

Tipologia architettonica: Complesso rurale

Rif. censimento immobili di valore storico-architettonico n. 02-18-01

Scheda n.  
**2970**



MAPPA CATASTALE  
Foglio 41 - Mappale da 41 a 46





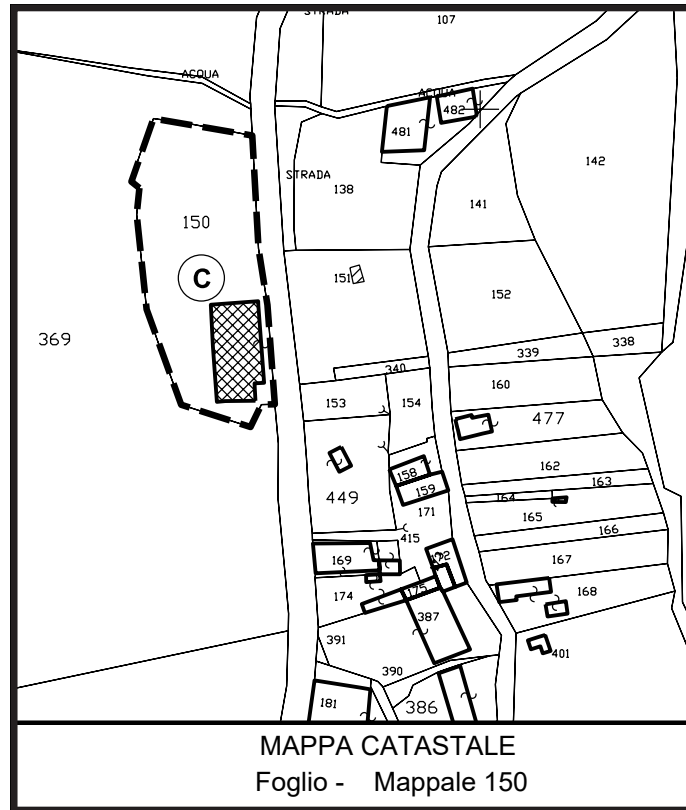


Località: Cerro-Pioppa - Via per Viano n. 10

Tipologia architettonica: Edificio residenziale

Rif. censimento immobili di valore storico-architettonico n. 01-04

Scheda n.  
**2976**



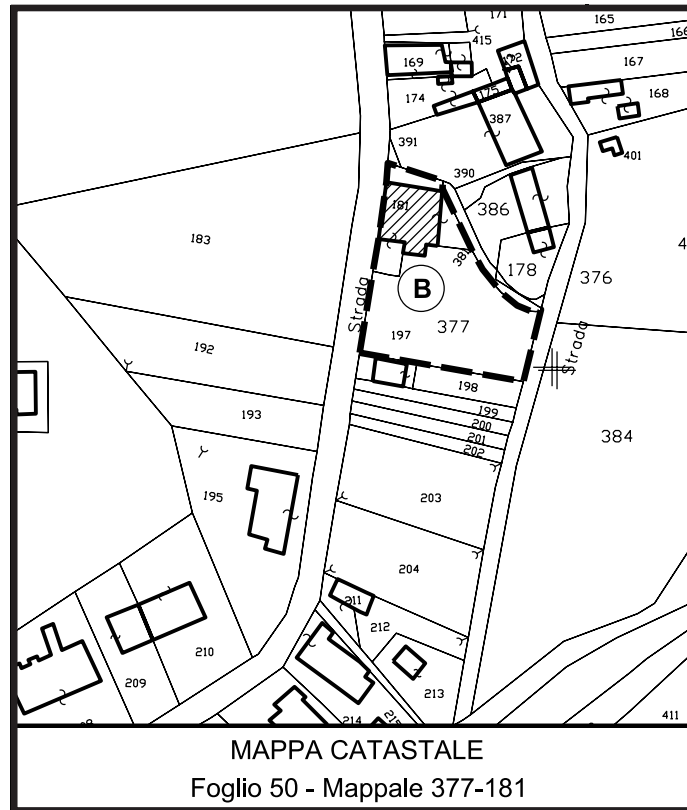


Località: Cerro-Pioppa - Via per Viano n. 27

Tipologia architettonica: Edificio residenziale

Rif. censimento immobili di valore storico-architettonico n. 01-05

Scheda n.  
**2987**



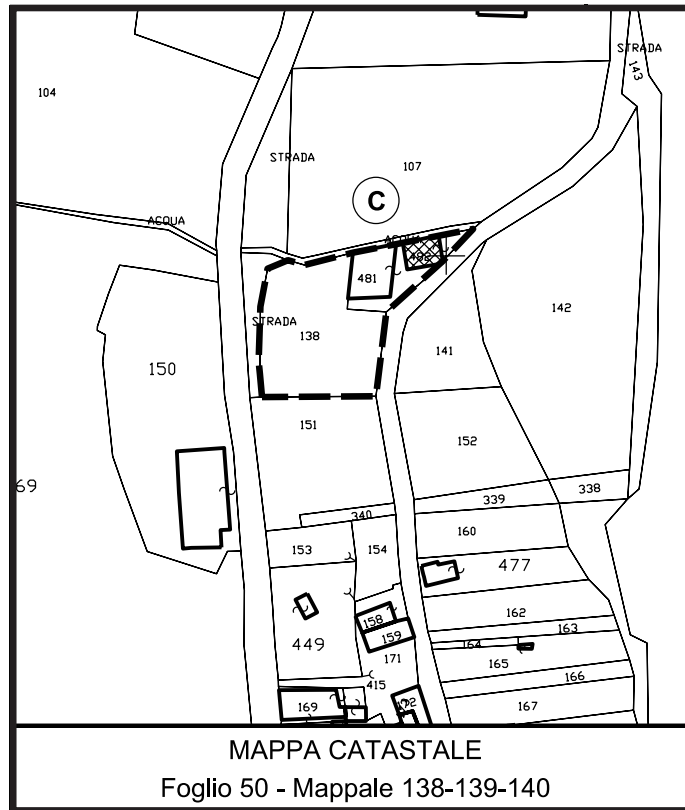


Località: Cerro-Pioppa - Via Faggiano n. 24

Tipologia architettonica: Stalla - fienile

Rif. censimento immobili di valore storico-architettonico n. 01-09

Scheda n.  
**2989**





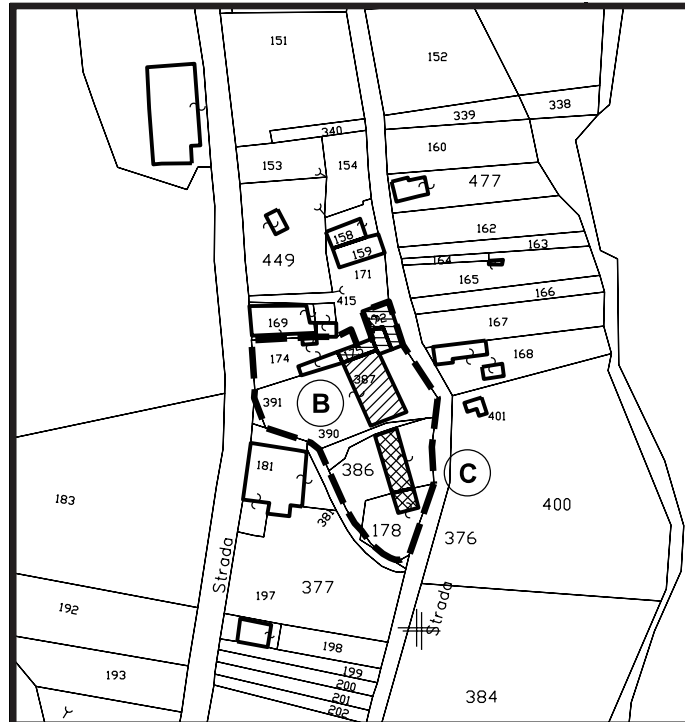


Località: Cerro-Pioppa - Via Faggiano n. 26-28-30-32-34

Tipologia architettonica: Complesso rurale

Rif. censimento immobili di valore storico-architettonico n. 01-08-01/02

Scheda n.  
**2990**



MAPPA CATASTALE

Foglio 50 - Mappale da 172 a 175-178-386-387-390

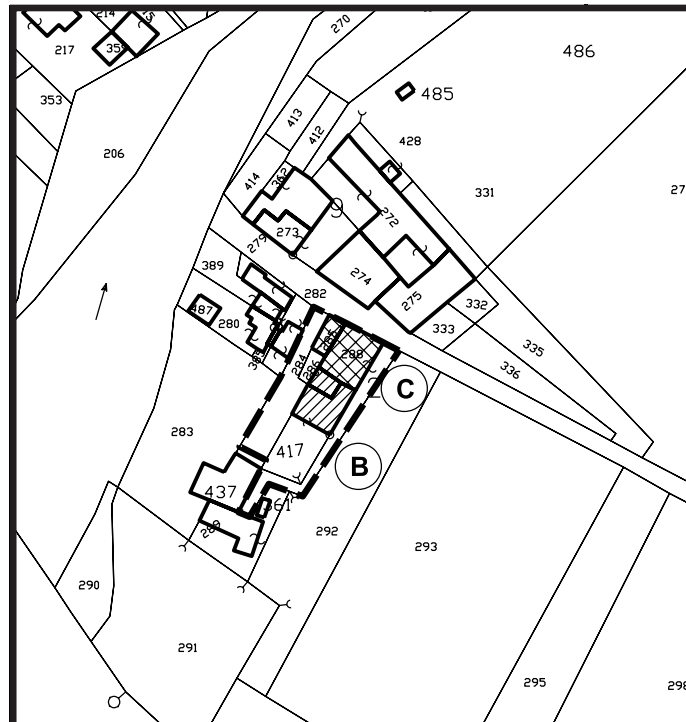






Località: Cerro-Pioppa - Via Faggiano n. 46-48-50  
Tipologia architettonica: Complesso rurale con torre  
Rif. censimento immobili di valore storico-architettonico n. 01-07-02

Scheda n.  
**2993**



MAPPA CATASTALE

Foglio 50 - Mappale da 284 a 286-288-417





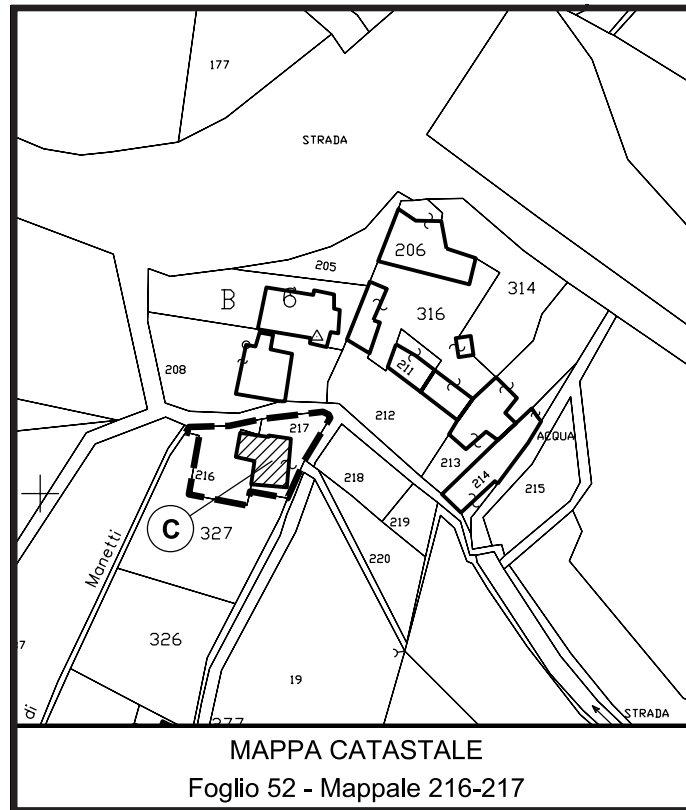


Località: Rondinara - Via Sant'Anna n. 10

Tipologia architettonica: Edificio rurale

Rif. censimento immobili di valore storico-architettonico n. 01-028

Scheda n.  
**2997**



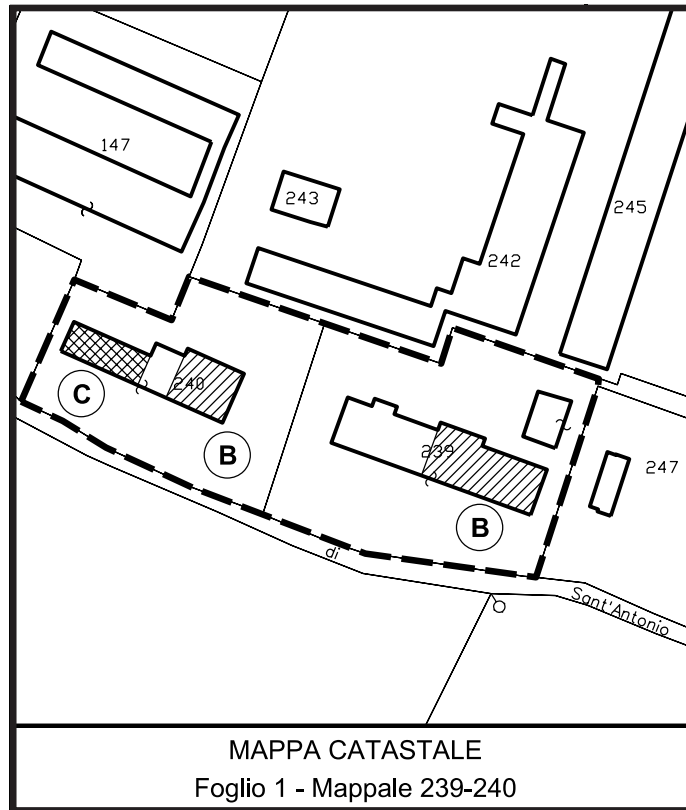


Loc.: Podere Riva - Via Navi di Sotto n. 11 - 13

Tipologia architettonica: Complesso rurale

Rif. censimento dell'edificato nelle zone extraurbane n. 09-059/060

Scheda n.  
**3037**





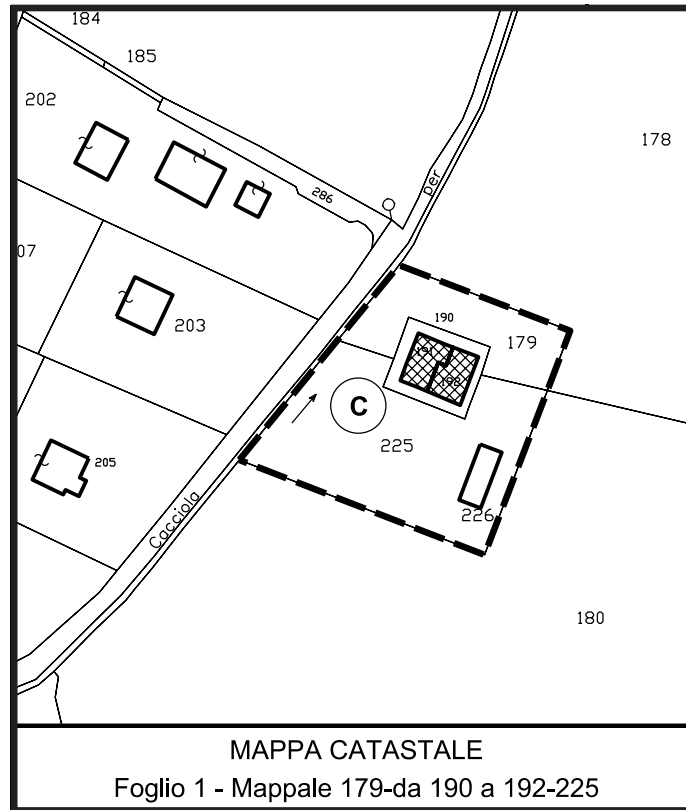


Loc.: Via per Marmiolo n. 60

Tipologia architettonica: Casa colonica

Rif. censimento dell'edificato nelle zone extraurbane n. 09-035

Scheda n.  
**3038**



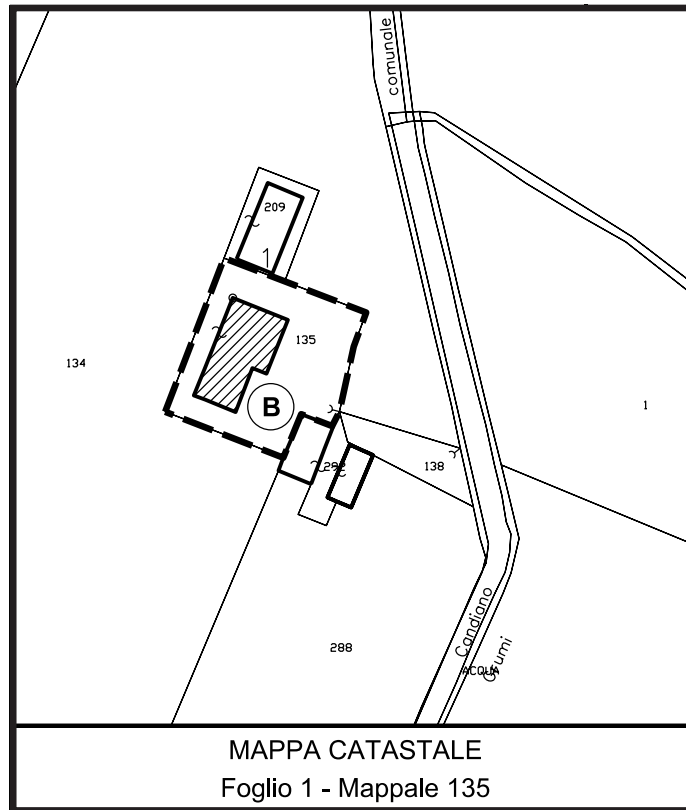




Località: Casa Mazzi - Via del Candiano n. 1

Tipologia architettonica: Complesso rurale

Rif. censimento dell'edificato nelle zone extraurbane n. 09-040



MAPPA CATASTALE  
Foglio 1 - Mappale 135





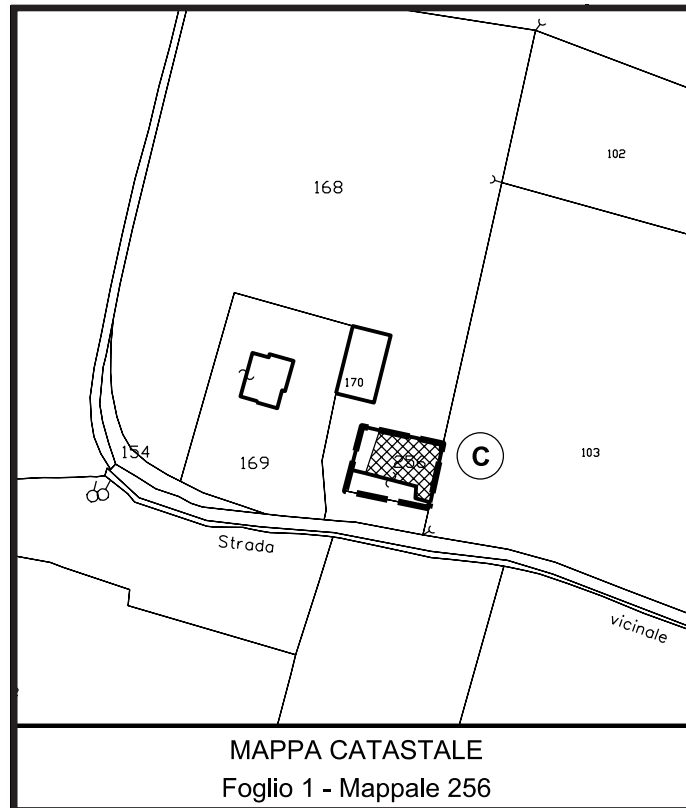
Località: Via Torretta n. 4

Tipologia architettonica: Casa colonica

Rif. censimento dell'edificato nelle zone extraurbane n. 09-031

Scheda n.

3047

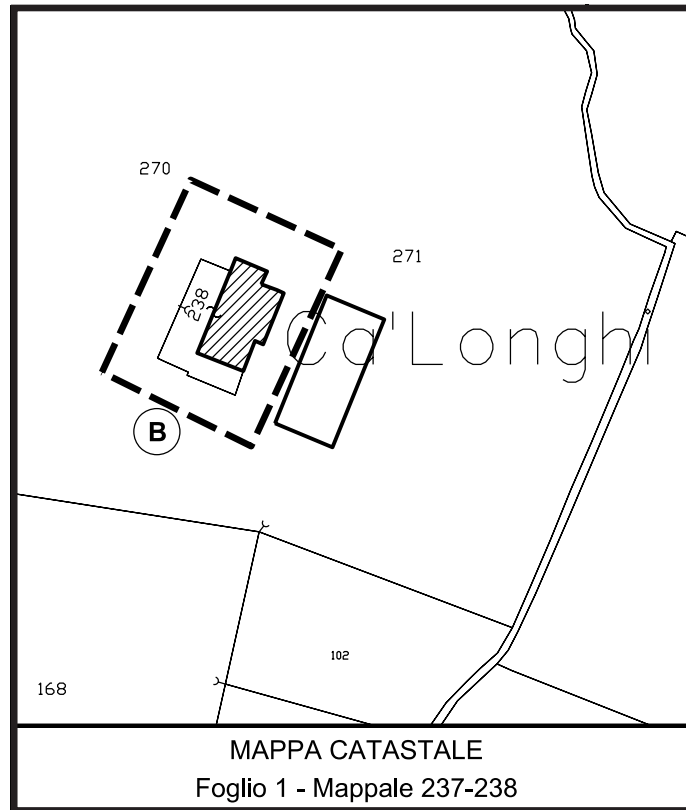




Località: Casa Zambelli - Cacciola - Via per Marmiolo n. 5

Tipologia architettonica: Maestà

Rif. censimento dell'edificato nelle zone extraurbane n. 09-008







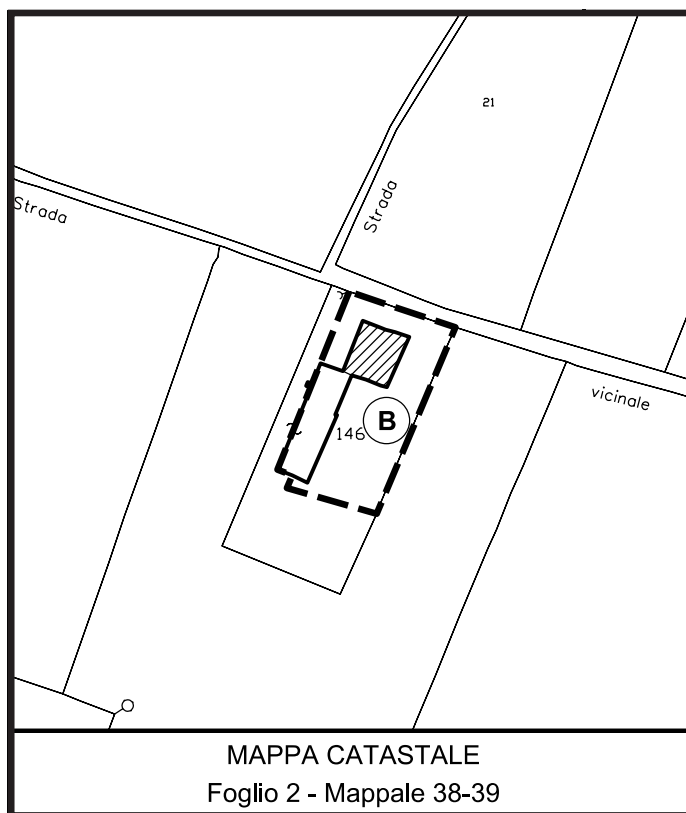
Loc.: Cà del Diavolo - Via Cà del Diavolo n. 11

Tipologia architettonica: Edificio rurale

Rif. censimento dell'edificato nelle zone extraurbane n. 08-188

Scheda n.

3050

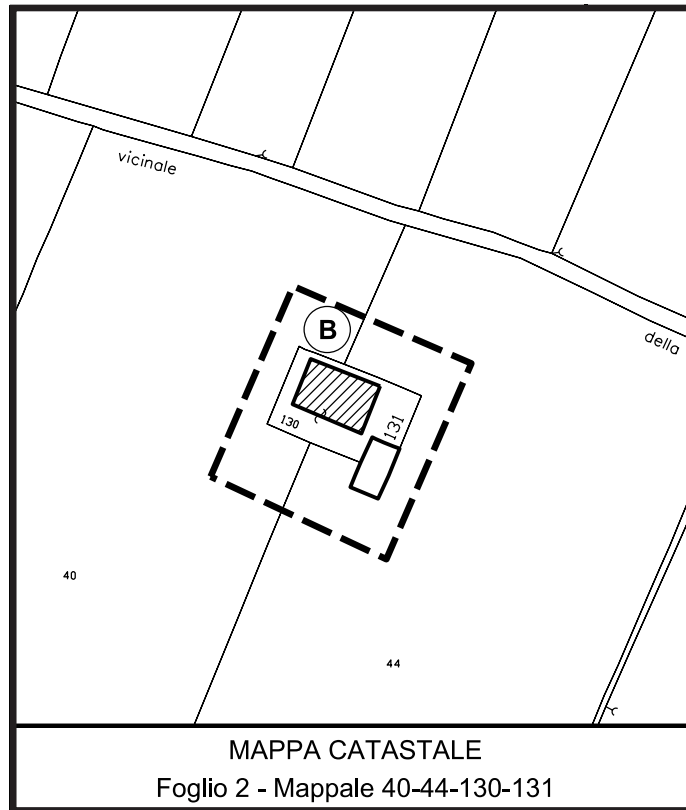




Località: Cà del Diavolo - Via Cà del Diavolo n. 9

Tipologia architettonica: Casa colonica

Rif. censimento dell'edificato nelle zone extraurbane n. 08-189





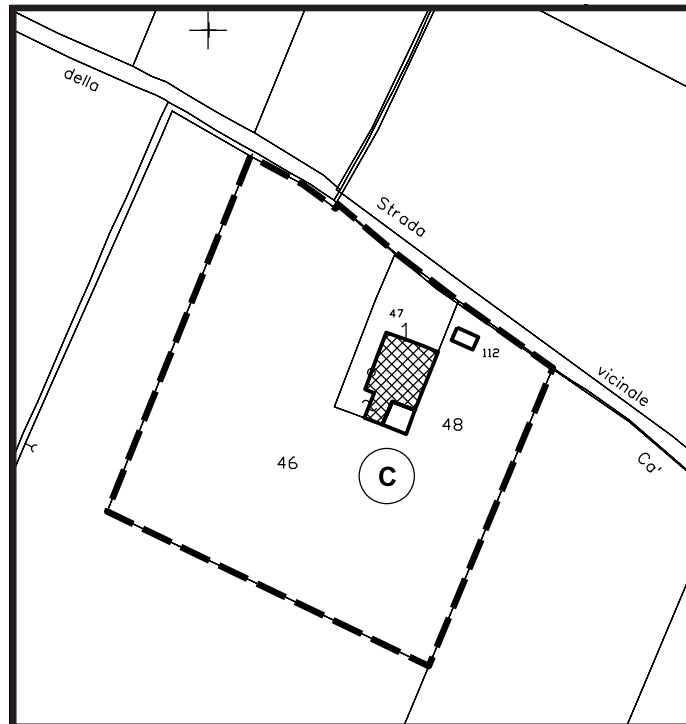
Località: Cà del Diavolo - Via Cà del Diavolo n. 5

Tipologia architettonica: Casa colonica

Rif. censimento dell'edificato nelle zone extraurbane n. 08-190

Scheda n.

3052



MAPPA CATASTALE  
Foglio 2 - Mappale 46-47-48





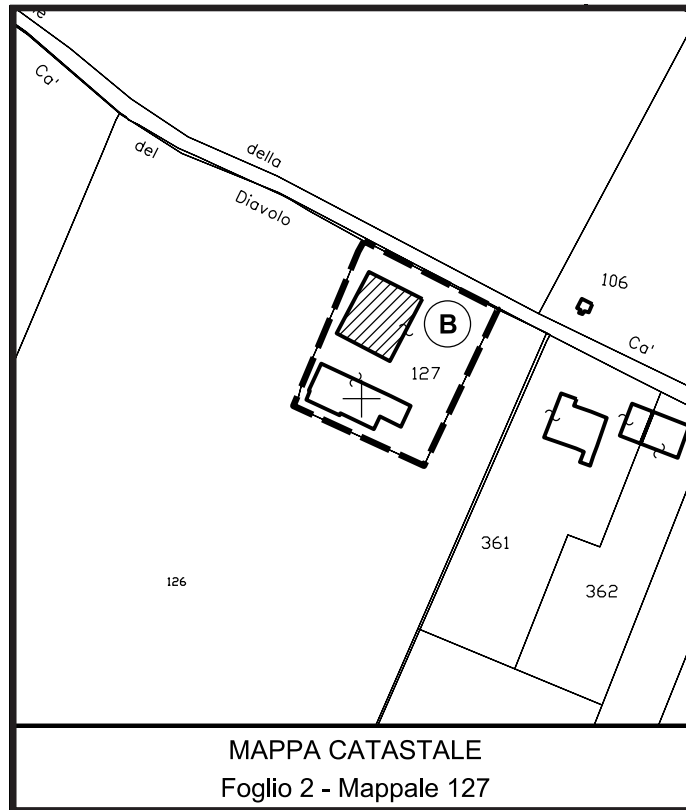


Località: Cà del Diavolo - Via Cà del Diavolo n. 3

Tipologia architettonica: Casa colonica

Rif. censimento dell'edificato nelle zone extraurbane n. 08-191

Scheda n.  
**3053**

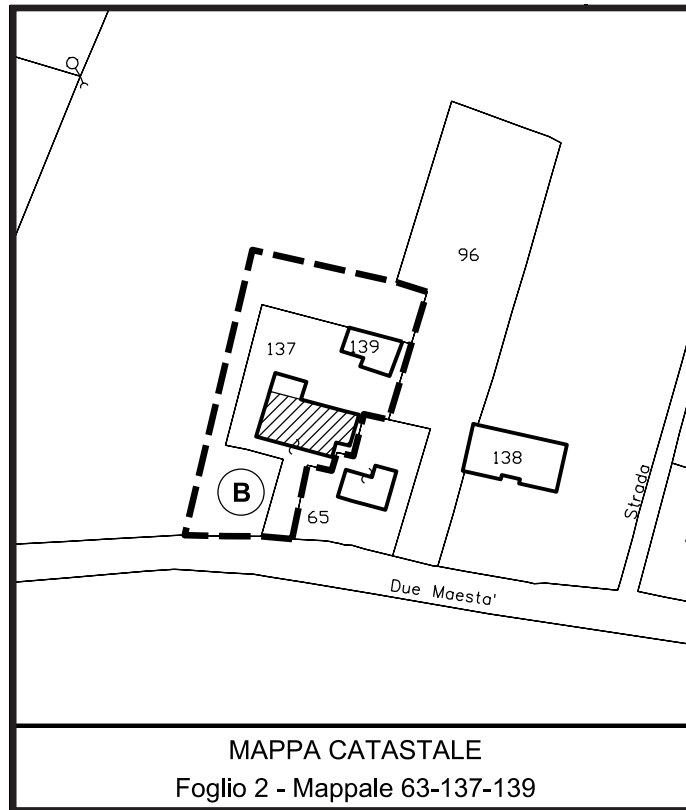




Località: Cà del Diavolo - Via per Reggio

Tipologia architettonica: Casa colonica

Rif. censimento dell'edificato nelle zone extraurbane n. 08-185



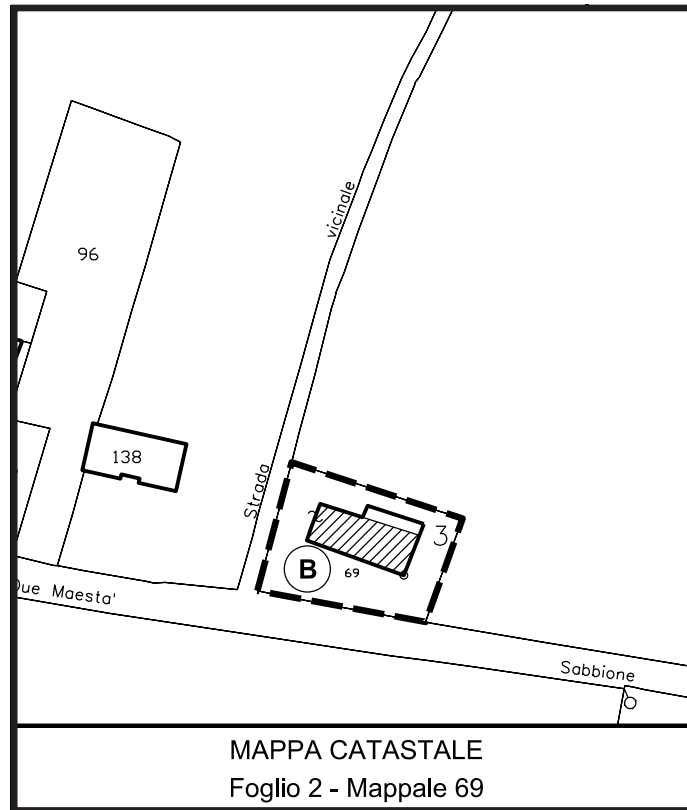


Località: Via per Reggio n. 44

Tipologia architettonica: Casa colonica

Rif. censimento dell'edificato nelle zone extraurbane n. 08-183

Scheda n.  
**3060**





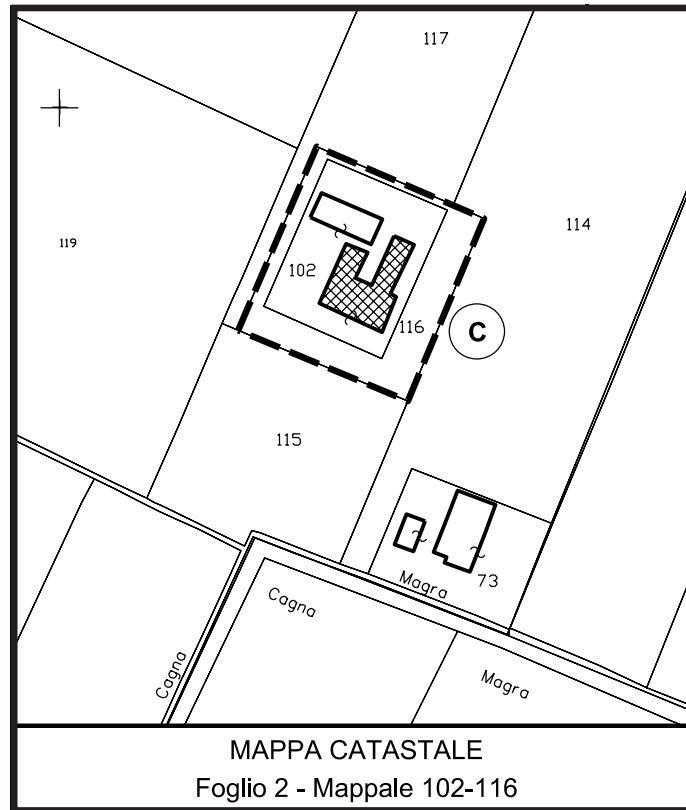


Località: Via Eremita n. 10

Tipologia architettonica: Casa colonica

Rif. censimento dell'edificato nelle zone extraurbane n. 08-200

Scheda n.  
**3062**



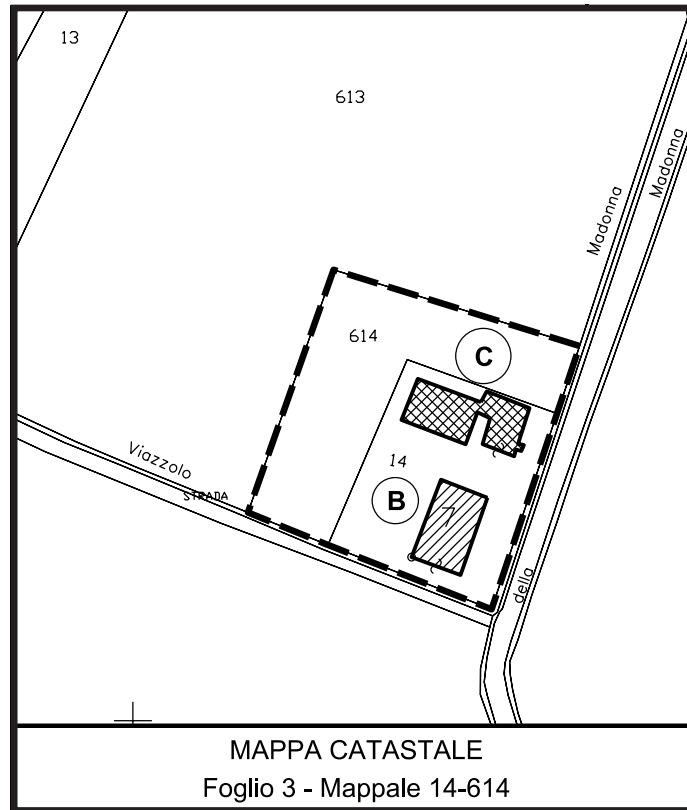


Località: Podere Viazzolo - Cacciola - Via Bassa n. 3-5

Tipologia architettonica: Complesso rurale

Rif. censimento dell'edificato nelle zone extraurbane n. 09-012/013

Scheda n.  
**3064**



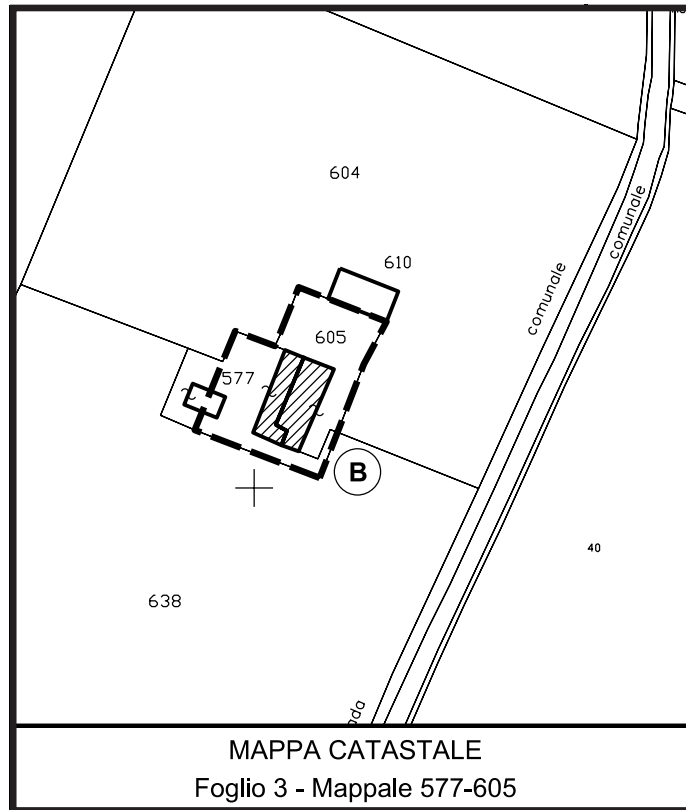


Località: Cacciola - Via per Marmiolo n. 8

Tipologia architettonica: Casa colonica

Rif. censimento dell'edificato nelle zone extraurbane n. 09-010

Scheda n.  
**3065**







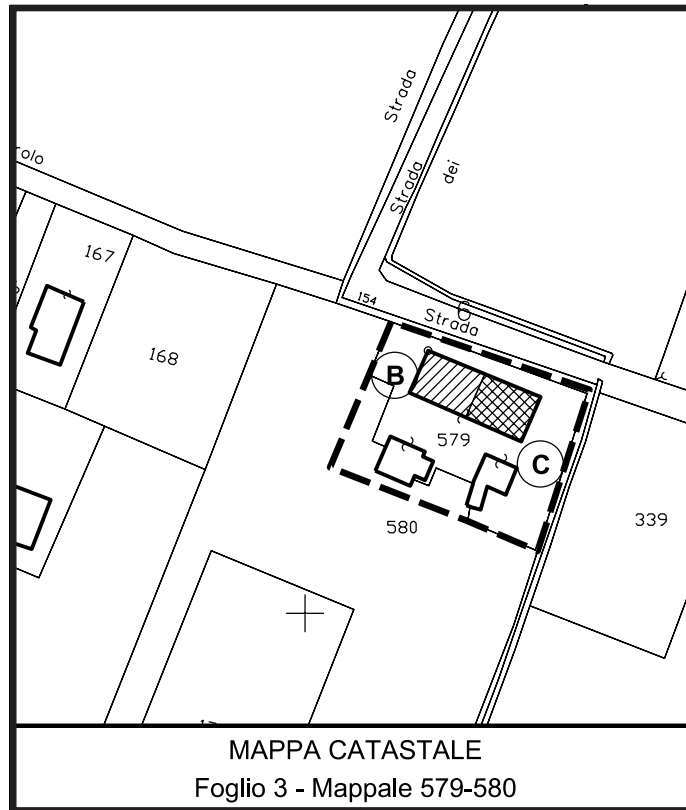
Località: Casa Zambelli - Cacciola - Via per Marmiolo n. 5

Tipologia architettonica: Casa colonica

Rif. censimento dell'edificato nelle zone extraurbane n. 09-008

Scheda n.

3066-a

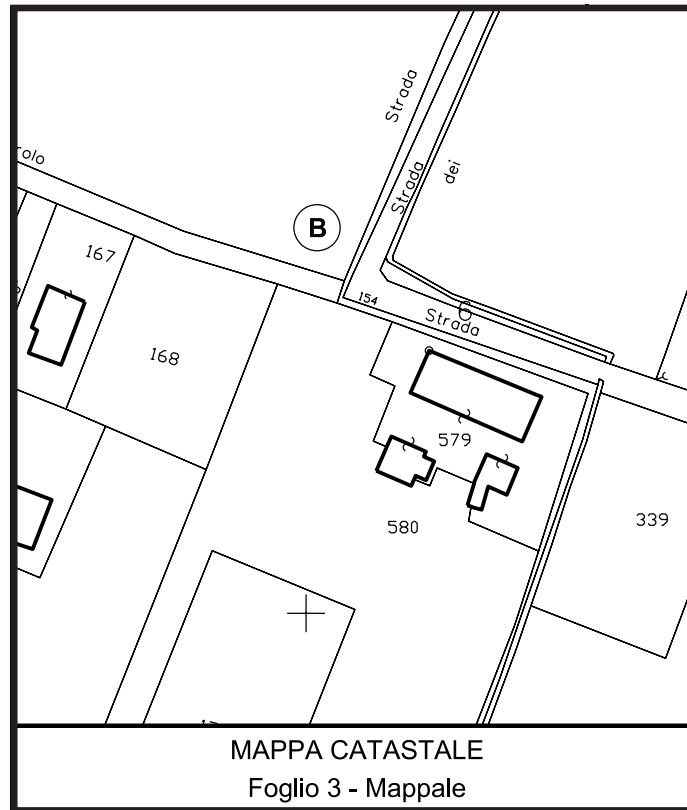




Località: Casa Zambelli - Cacciola - Via per Marmiolo n. 5

Tipologia architettonica: Maestà

Rif. censimento dell'edificato nelle zone extraurbane n. 09-008



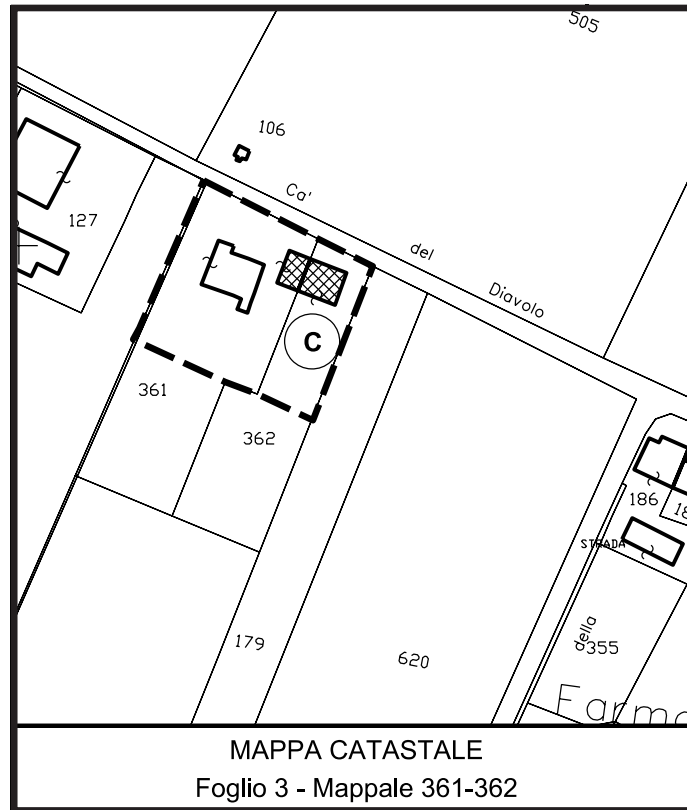


Località: Cà del Diavolo - Via Cà del Diavolo n. 1

Tipologia architettonica: Casa colonica

Rif. censimento dell'edificato nelle zone extraurbane n. 08-192

Scheda n.  
**3068**





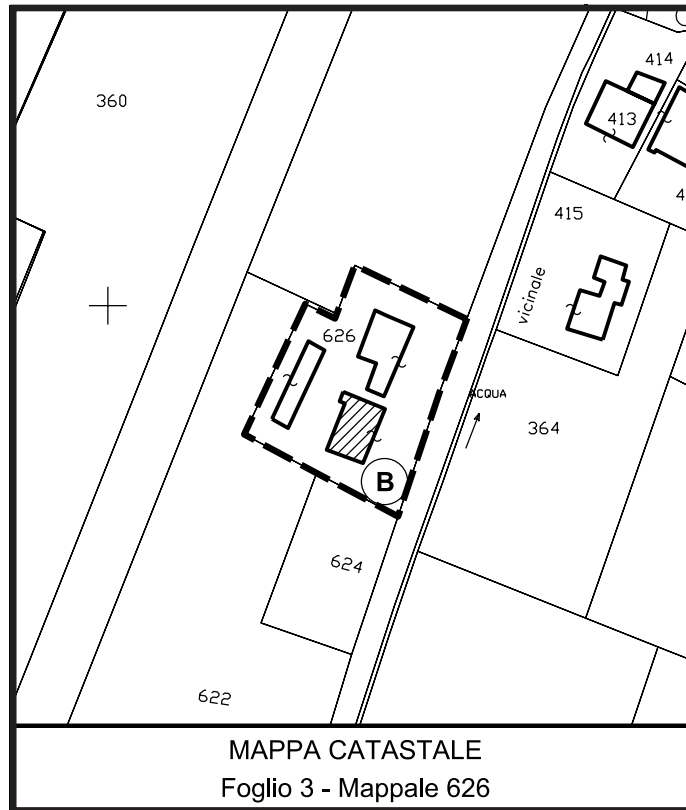


Località: Via Farmacia Vecchia n. 1

Tipologia architettonica: Casa colonica

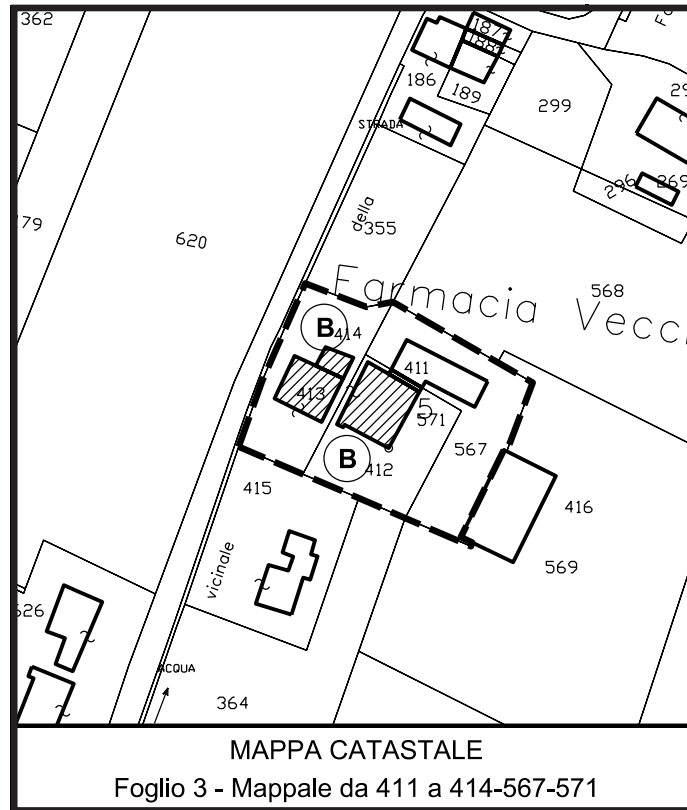
Rif. censimento dell'edificato nelle zone extraurbane n. 08-198

Scheda n.  
**3069**





Loc.: Cacciola -Via Farmacia Vecchia n. 2-4  
Tipologia architettonica: Complesso rurale e caseificio  
Rif. censimento dell'edificato nelle zone extraurbane n. 08-195/196/197





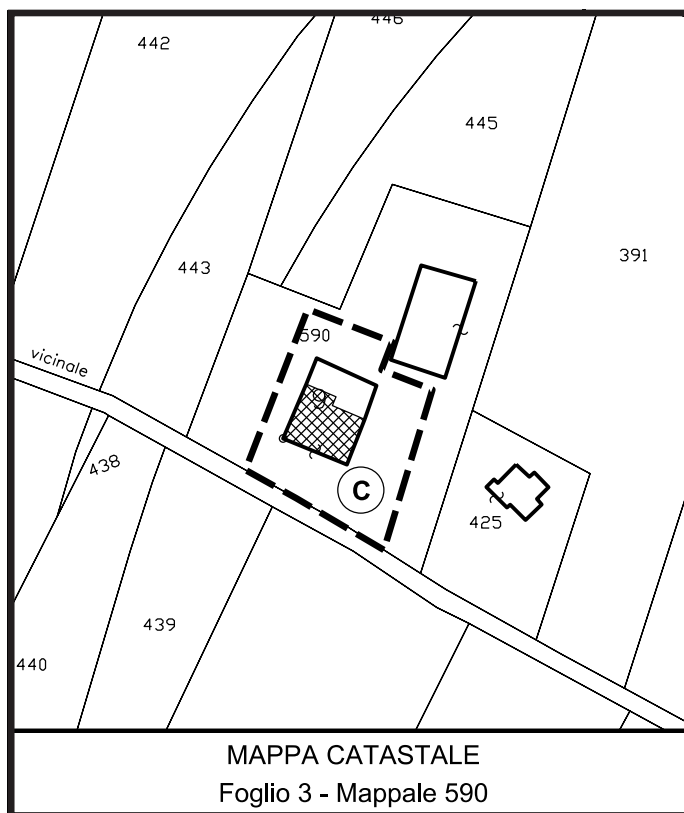
Località: Via Eremita n. 4 - 6

Tipologia architettonica: Complesso rurale

Rif. censimento dell'edificato nelle zone extraurbane n. 08-201

Scheda n.

3073





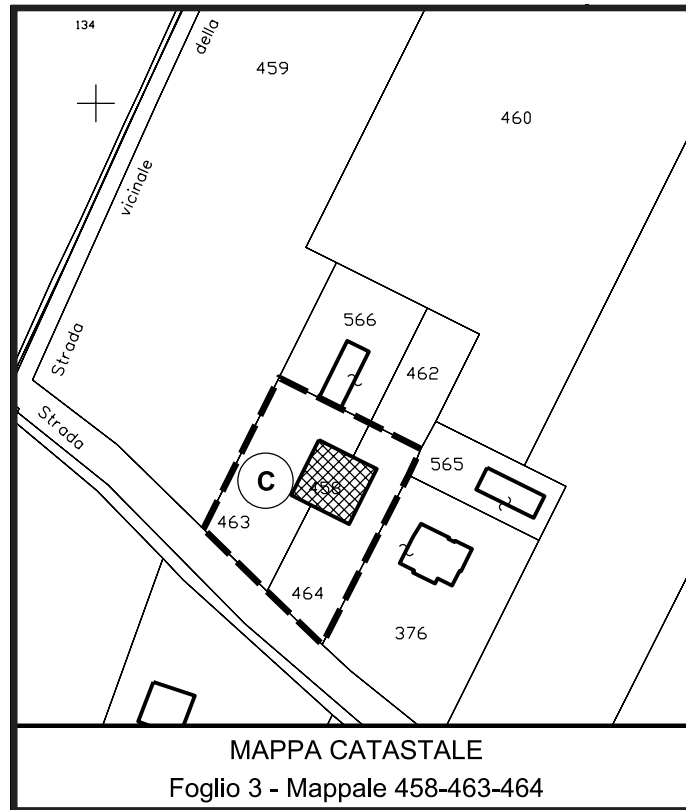


Località: Due maestà - Via per Reggio n. 38

Tipologia architettonica: Casa colonica

Rif. censimento dell'edificato nelle zone extraurbane n. 08-181

Scheda n.  
**3076**



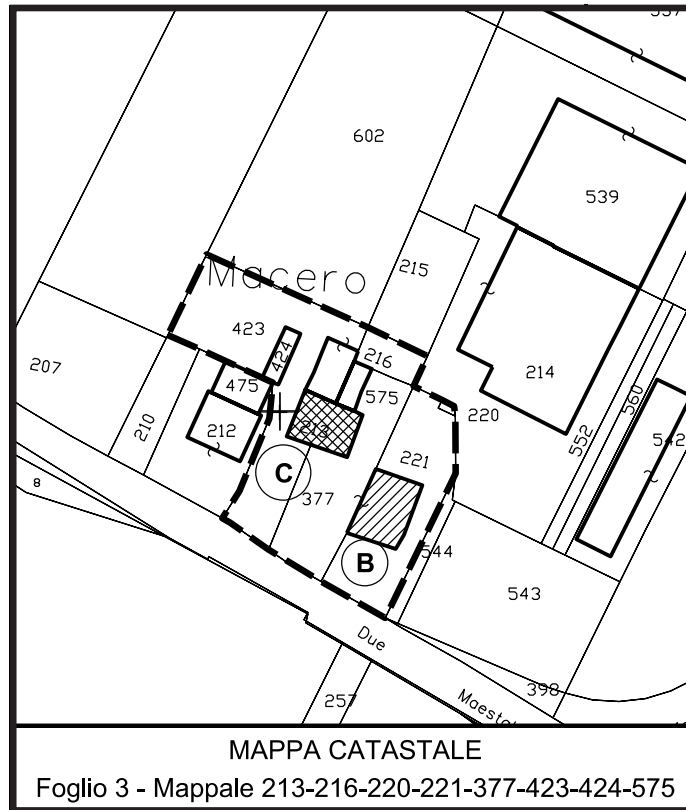


Località: Macero - Via per Reggio n. 32 - 34

Tipologia architettonica: Complesso rurale

Rif. censimento dell'edificato nelle zone extraurbane n. 08-172/173

Scheda n.  
**3078**





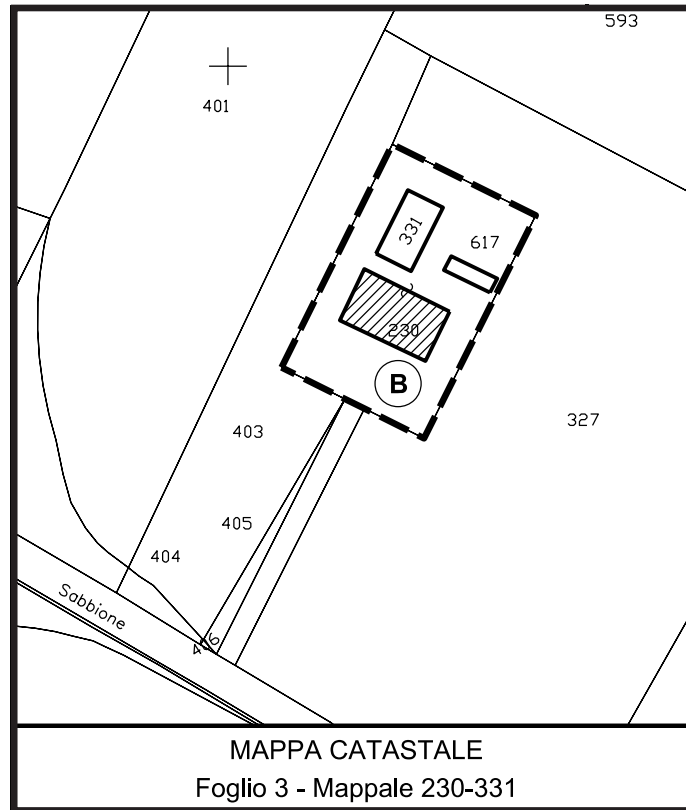


Località: Via per Reggio n. 28

Tipologia architettonica: Casa colonica

Rif. censimento dell'edificato nelle zone extraurbane n. 08-169

Scheda n.  
**3080**





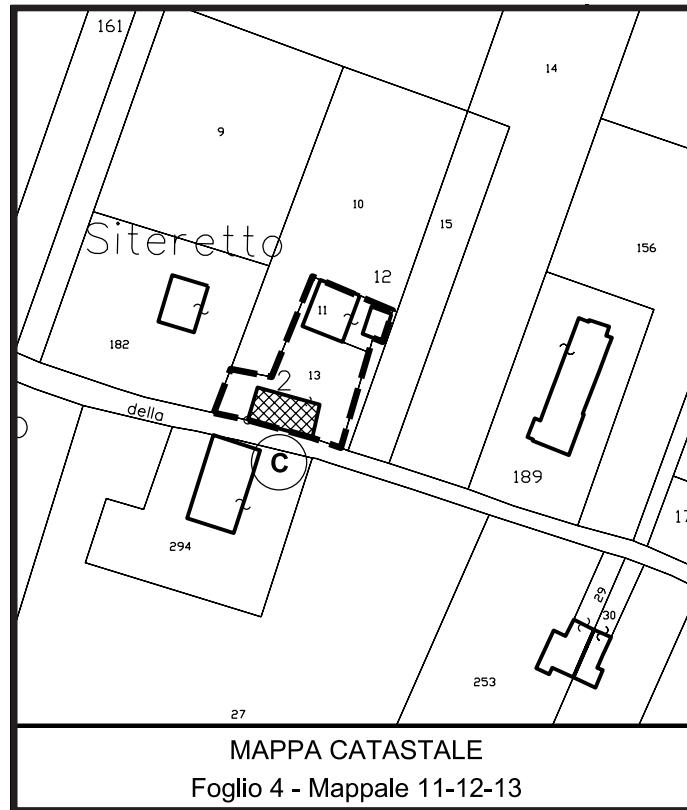


Località: Siteretto - Via Zimella n. 7

Tipologia architettonica: Casa colonica

Rif. censimento dell'edificato nelle zone extraurbane n. 09-018

Scheda n.  
**3084**



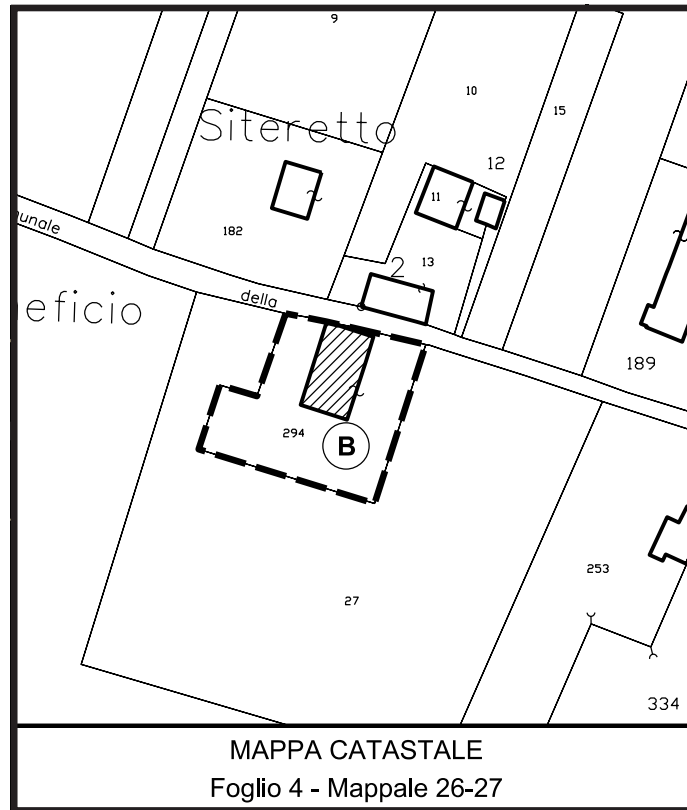


Località: Beneficio - Via Zimella n. 2

Tipologia architettonica: Casa colonica

Rif. censimento dell'edificato nelle zone extraurbane n. 09-016

Scheda n.  
**3086**



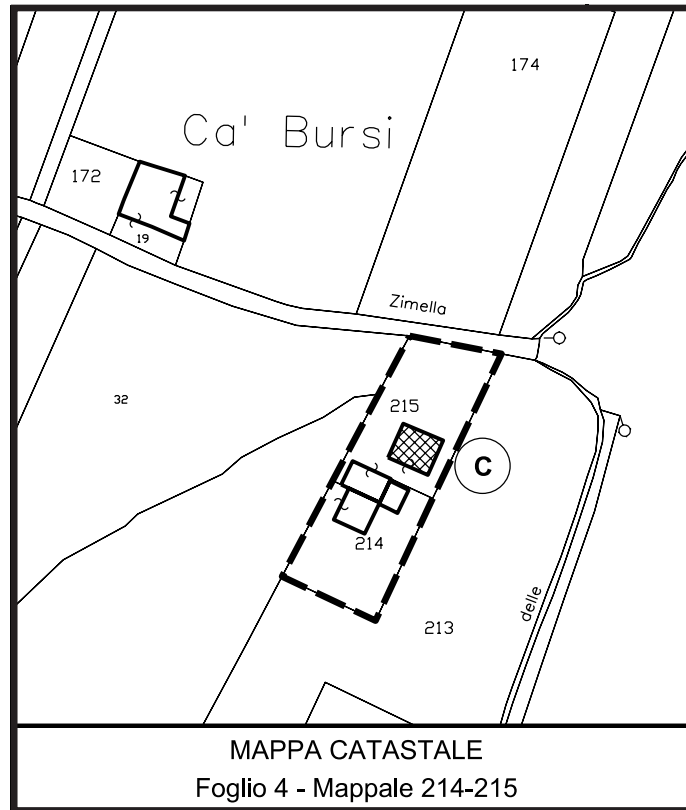


Località: Cà Bursi - Via Zimella n. 6

Tipologia architettonica: Casa colonica

Rif. censimento dell'edificato nelle zone extraurbane n. 09-022

Scheda n.  
**3089**



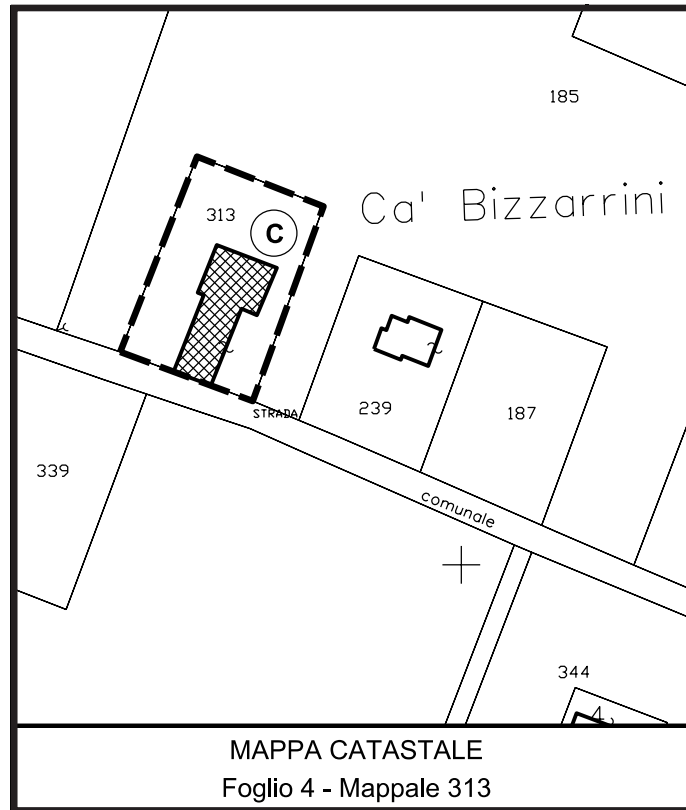




Località: Cà Bizzarrini - Via per Marmiolo n. 6

Tipologia architettonica: Casa colonica

Rif. censimento dell'edificato nelle zone extraurbane n. 09-007



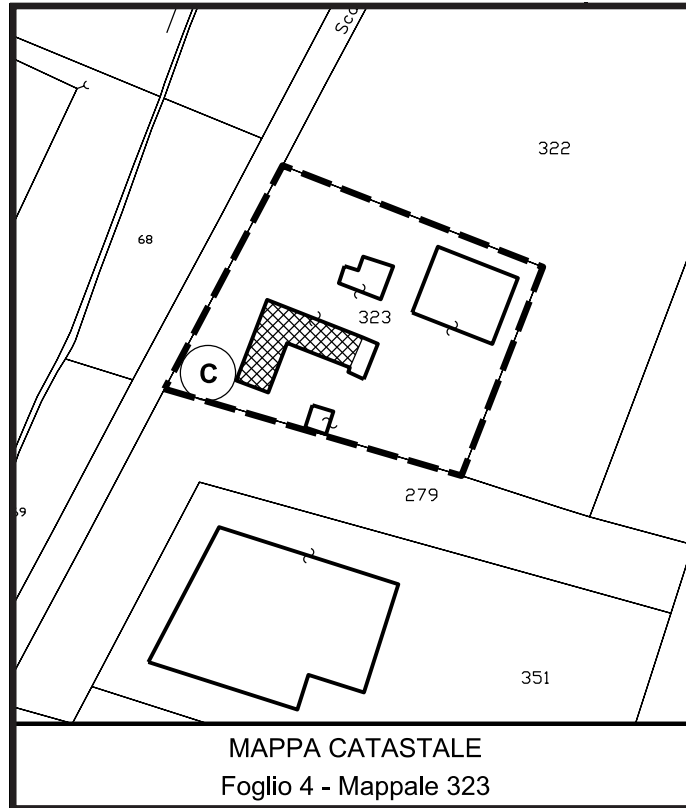


Località: Via per Rubiera n. 38

Tipologia architettonica: Complesso rurale

Rif. censimento dell'edificato nelle zone extraurbane n. 08-222

Scheda n.  
**3092**



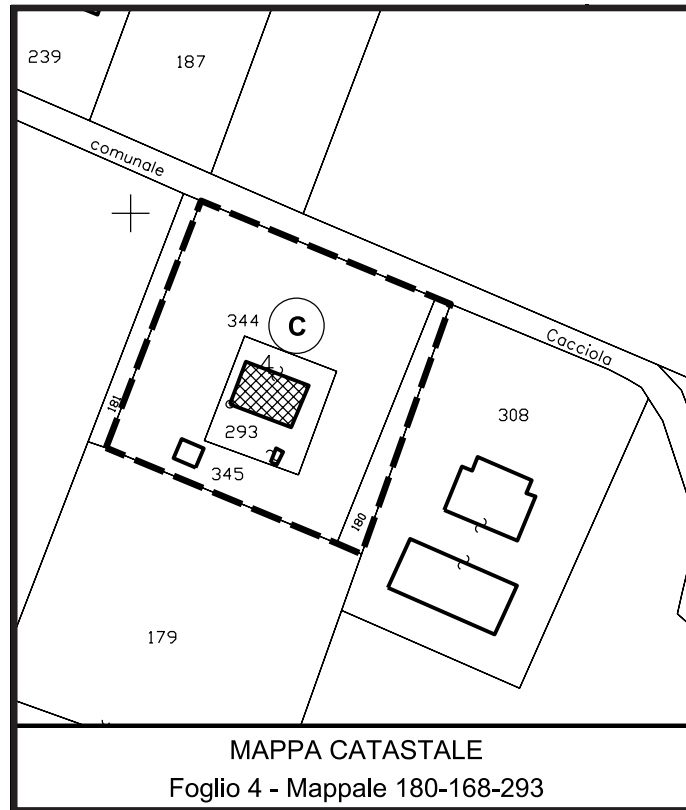


Località: Via per Marmirolo n. 3

Tipologia architettonica: Casa colonica

Rif. censimento dell'edificato nelle zone extraurbane n. 09-006

Scheda n.  
**3093**





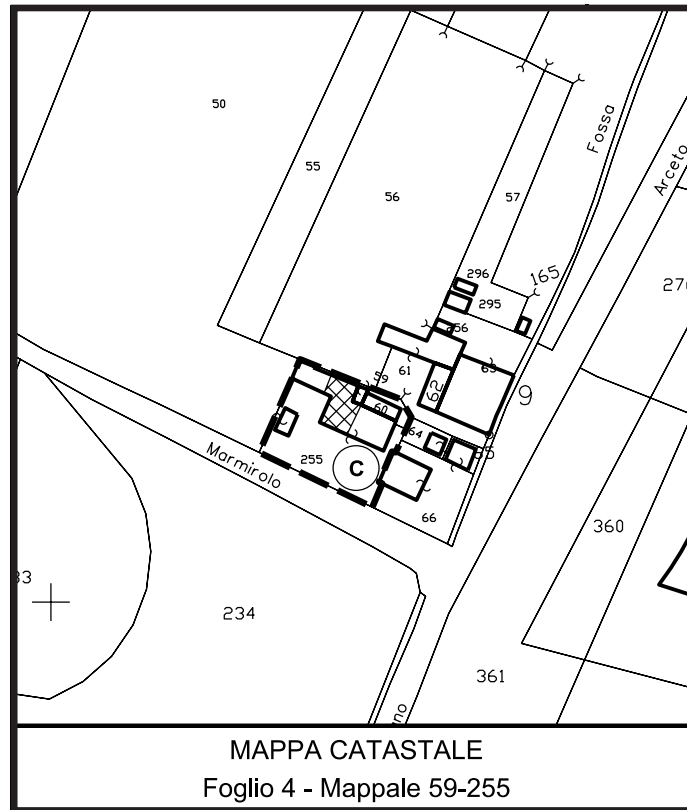


Località: Casa Bursi - Via per Marmiolo n. 2 - 4

Tipologia architettonica: Edificio rurale

Rif. censimento dell'edificato nelle zone extraurbane n. 09-001

Scheda n.  
**3097**



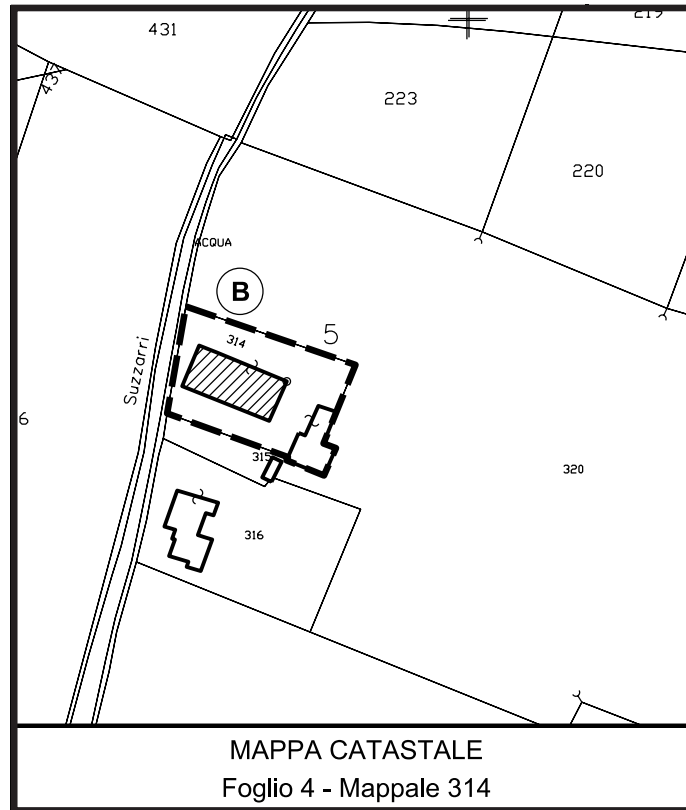


Località: Suzzarri - Via Eremita n. 2

Tipologia architettonica: Complesso rurale

Rif. censimento dell'edificato nelle zone extraurbane n. 08-205

Scheda n.  
**3098**



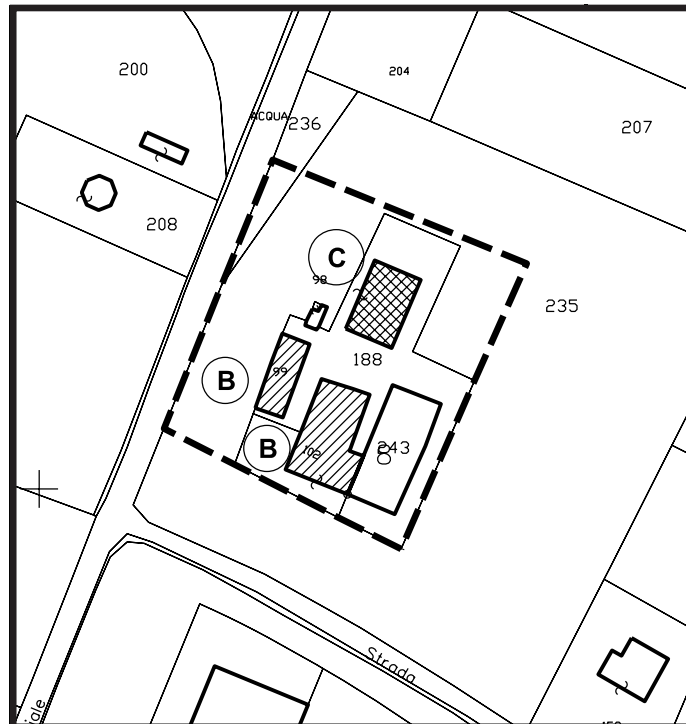


Località: Casa Zambelli - Arceto - Via Gazzolo n. 1

Tipologia architettonica: Casa colonica con casello

Rif. censimento dell'edificato nelle zone extraurbane n. 08-220/221

Scheda n.  
**3100**



MAPPA CATASTALE

Foglio 4 - Mappale 98-99-102-188-235-236-243





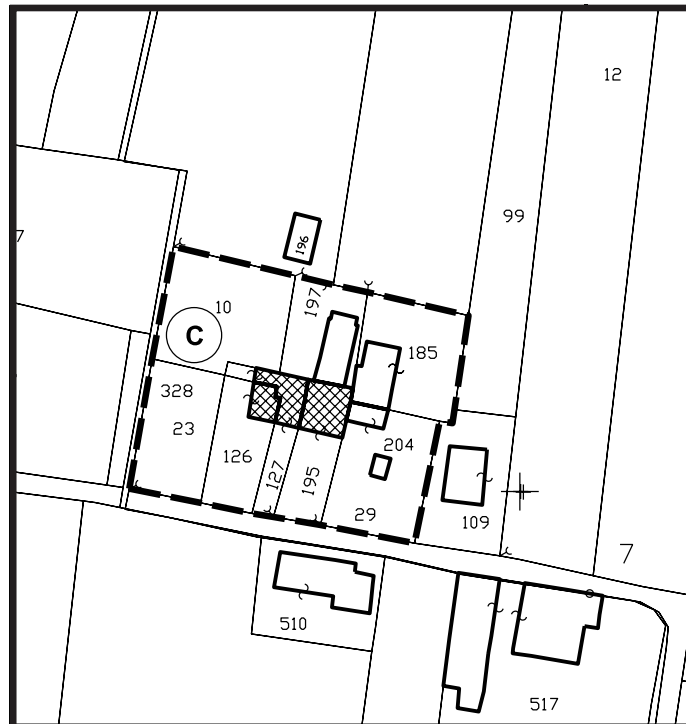


Loc.: Case Fellegara - Via Mabrazza n. 8 - 10 - 12 - 14

Tipologia architettonica: Complesso rurale

Rif. censimento dell'edificato nelle zone extraurbane n. 07-005/006

Scheda n.  
**3106**



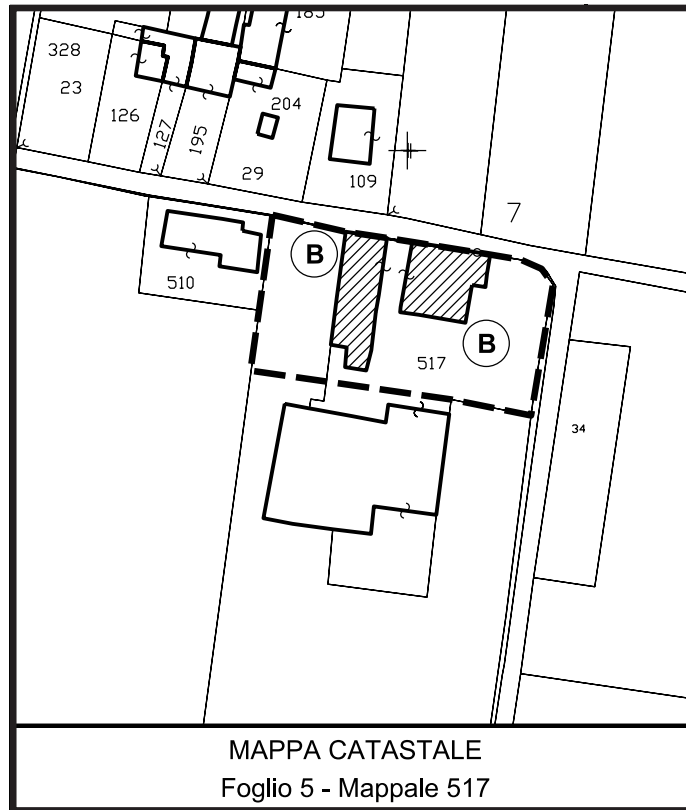
MAPPA CATASTALE

Foglio 6 - Mappale 10-23-126-127-185-194-195-197-204





Località: Case Fellegara - Via Mabrazza n. 17  
Tipologia architettonica: Complesso rurale con torre  
Rif. censimento dell'edificato nelle zone extraurbane n. 07-008/009/010







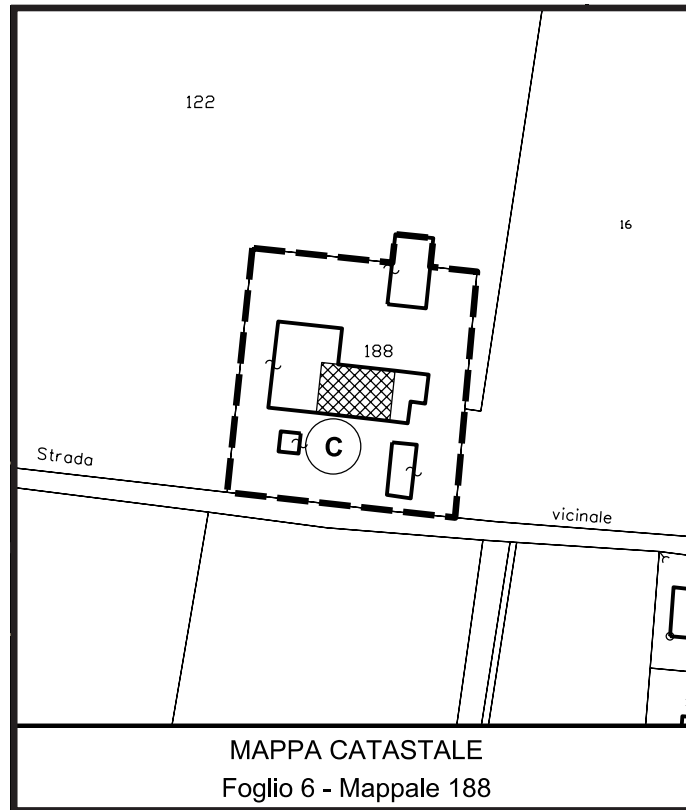
Località: Via Mabrazza n. 6

Tipologia architettonica: Casa colonica

Rif. censimento dell'edificato nelle zone extraurbane n. 07-013

Scheda n.

3110





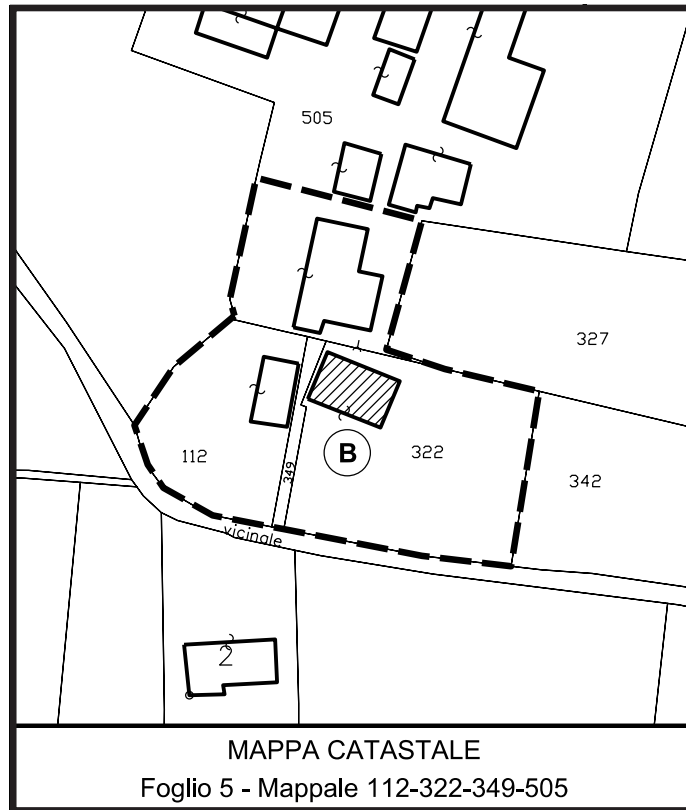


Località: Via Mabrazza n. 14 - 16

Tipologia architettonica: Stalla - fienile

Rif. censimento dell'edificato nelle zone extraurbane n. 07-001/002/003

Scheda n.  
**3115**





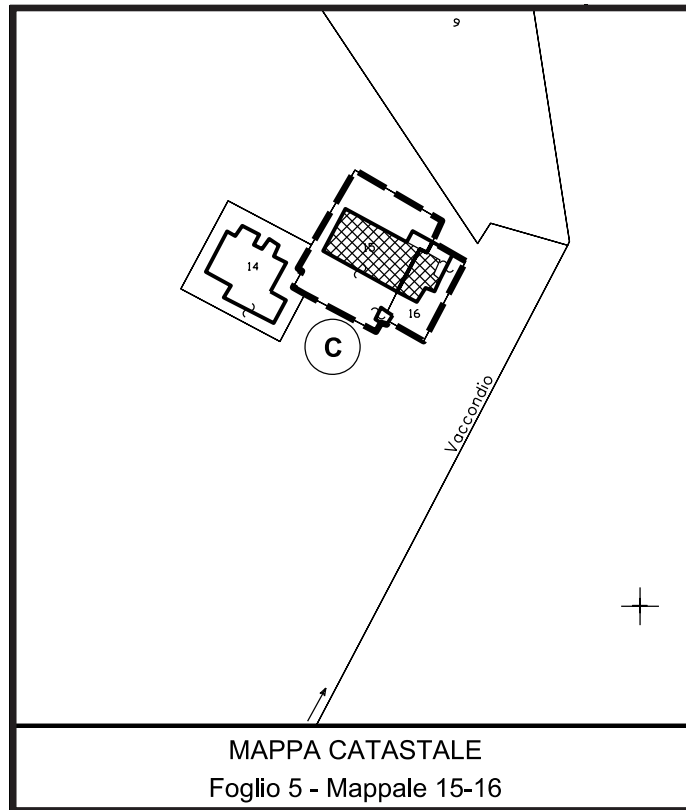
Località: Via Anna Frank n. 1

Tipologia architettonica: Casa colonica

Rif. censimento dell'edificato nelle zone extraurbane n. 06-203

Scheda n.

3117





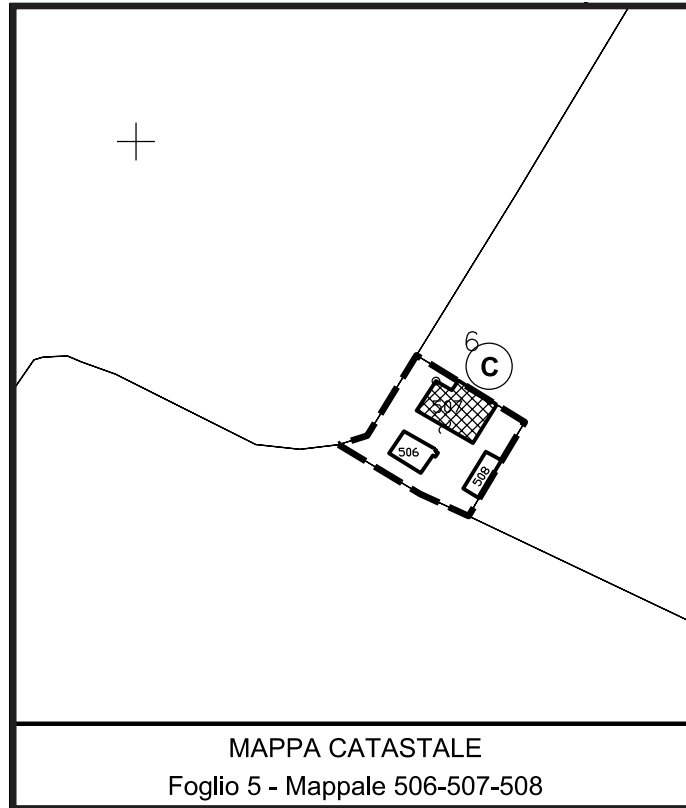


Località: Via del Bosco n. 102

Tipologia architettonica: Complesso rurale

Rif. censimento dell'edificato nelle zone extraurbane n. 06-200

Scheda n.  
**3119**



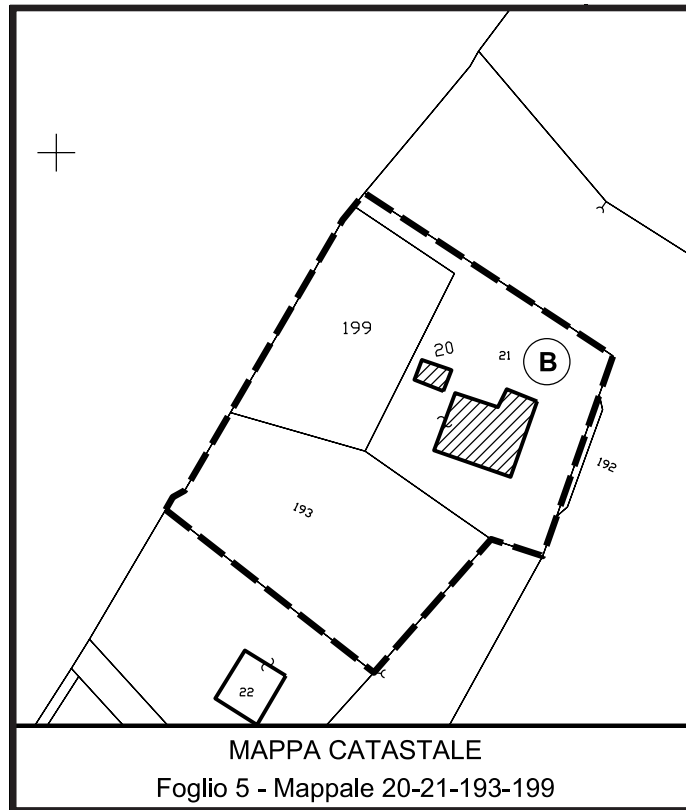




Località: Bosco -Via del Bosco n. 100

Tipologia architettonica: Complesso rurale

Rif. censimento dell'edificato nelle zone extraurbane n. 06-199

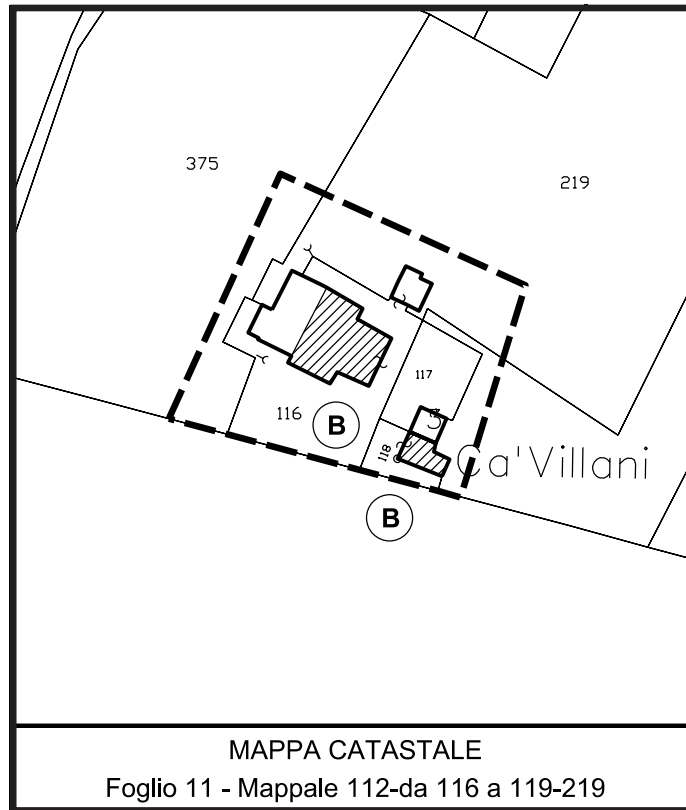




Località: Casa Villani - Via Noce n. 13-14-15

Tipologia architettonica: Complesso rurale

Rif. censimento dell'edificato nelle zone extraurbane n. 06-188/189/190





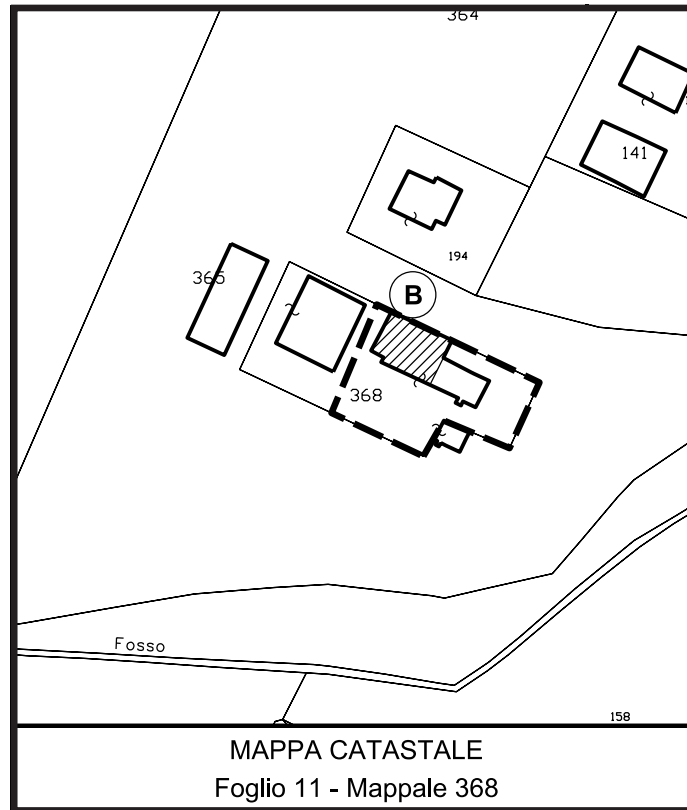
Località: Casa Nuvoletti - Via Nuvoletti n. 14 - 16

Tipologia architettonica: Stalla - fienile

Rif. censimento dell'edificato nelle zone extraurbane n. 06-153/154

Scheda n.

3130







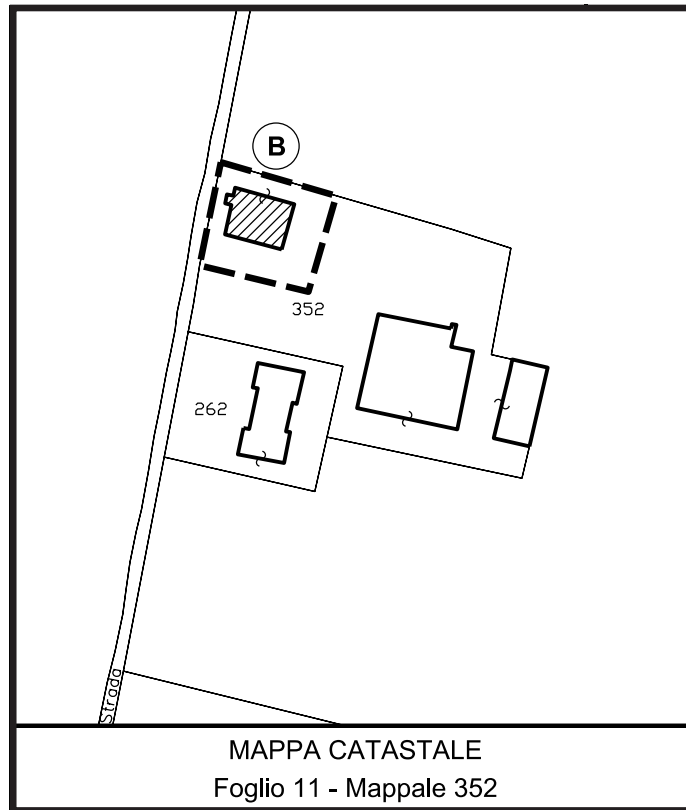
Località: Via della Noce n. 16

Tipologia architettonica: Edificio rurale

Rif. censimento dell'edificato nelle zone extraurbane n. 06-182

Scheda n.

3131



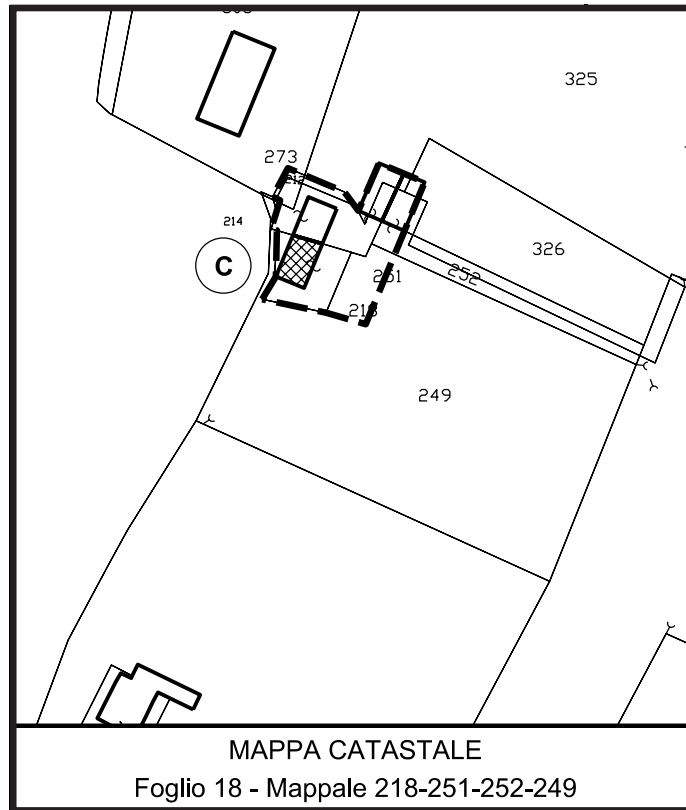


Località: Via della Noce n. 17

Tipologia architettonica: Edificio rurale

Rif. censimento dell'edificato nelle zone extraurbane n. 06-181

Scheda n.  
**3138**



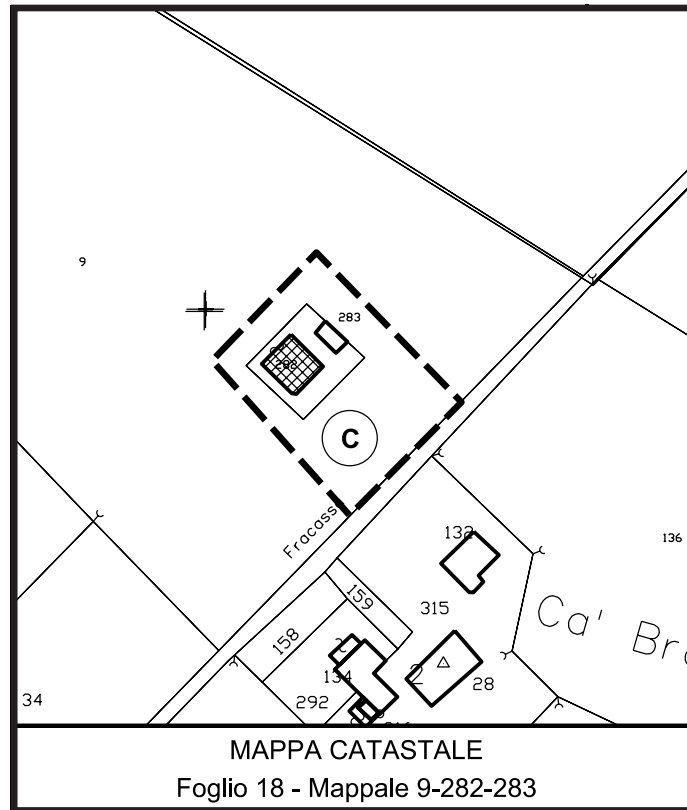


Loc.: Via Bosco del Fracasso n. 4

Tipologia architettonica: Casa colonica

Rif. censimento dell'edificato nelle zone extraurbane n. 06-140

Scheda n.  
**3143**





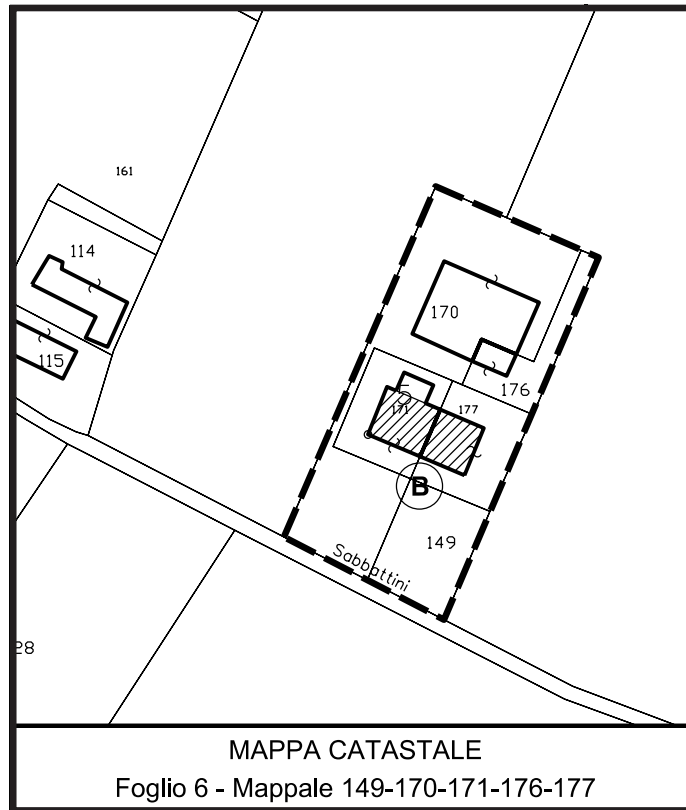


Lococalità: Via Sabatini n. 10

Tipologia architettonica: Casa colonica

Rif. censimento dell'edificato nelle zone extraurbane n. 07-026

Scheda n.  
**3147**





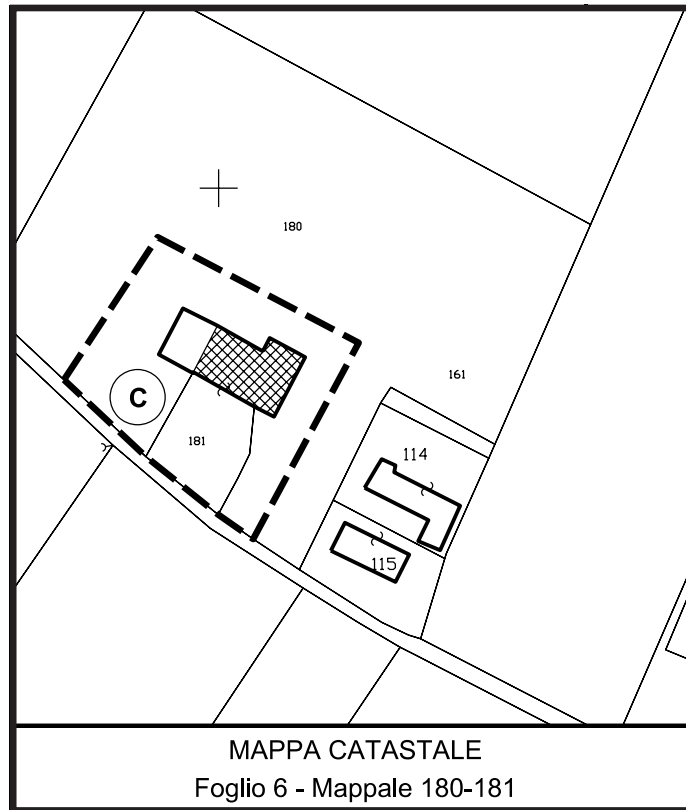
Lococalità: Via Sabbatini n. 14

Tipologia architettonica: Casa colonica

Rif. censimento dell'edificato nelle zone extraurbane n. 07-023

Scheda n.

3149



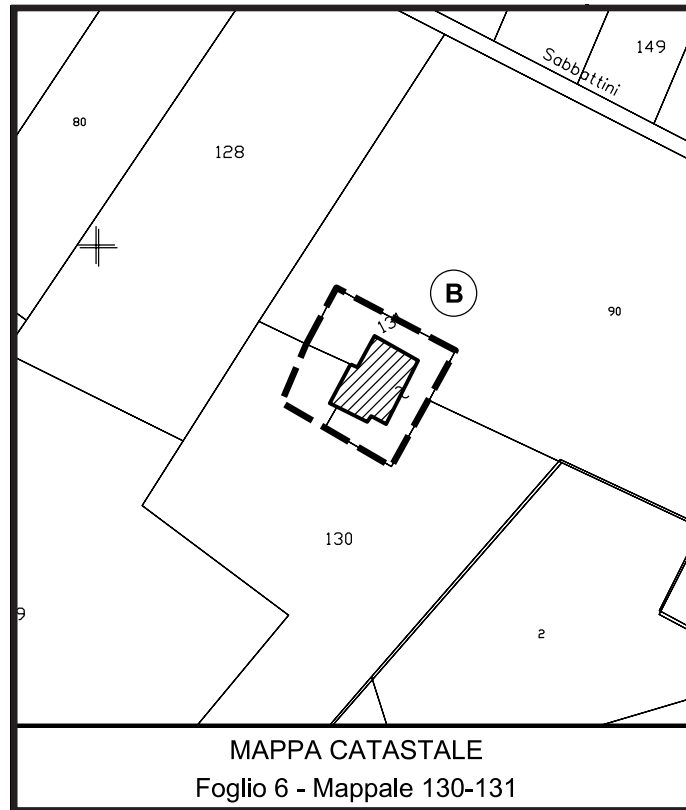


Lococalità: Via Sabatini n. 5

Tipologia architettonica: Edificio rurale

Rif. censimento dell'edificato nelle zone extraurbane n. 07-027

Scheda n.  
**3150**



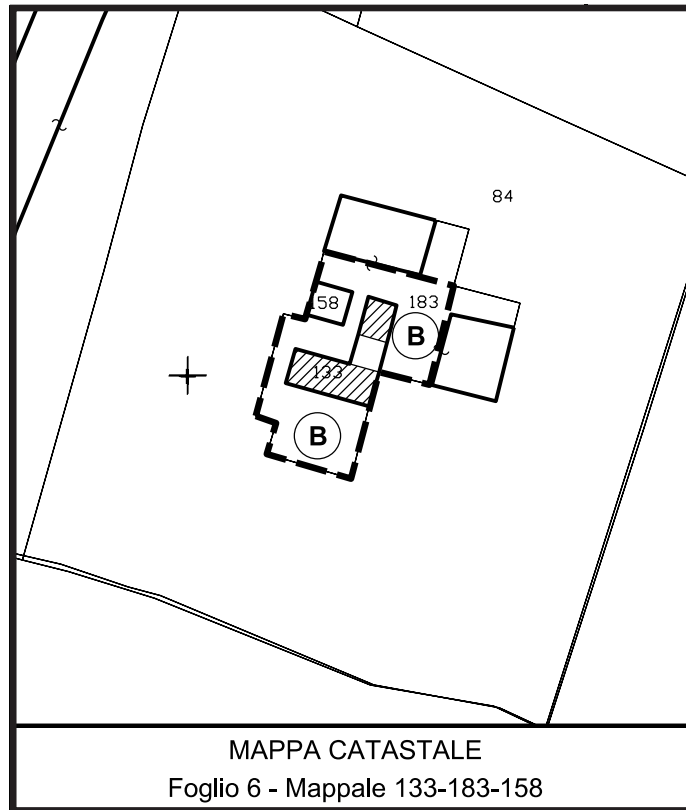




Lococalità: Ca' Bianca - Via Brugnoli n. 30

Tipologia architettonica: Complesso rurale

Rif. censimento dell'edificato nelle zone extraurbane n. 07-029

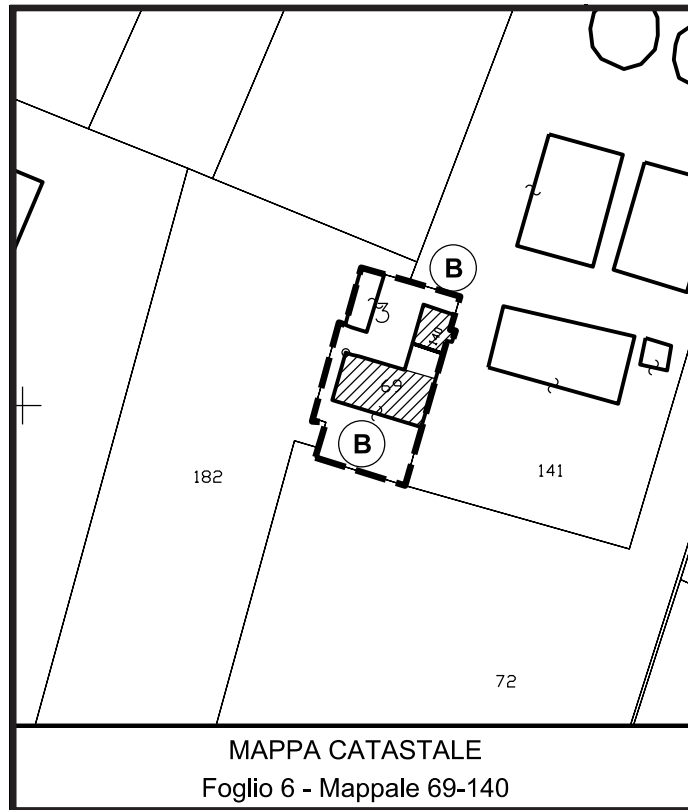




Lococalità: Cavaloro - Via Brugnoli n. 32

Tipologia architettonica: Complesso rurale

Rif. censimento dell'edificato nelle zone extraurbane n. 07-030



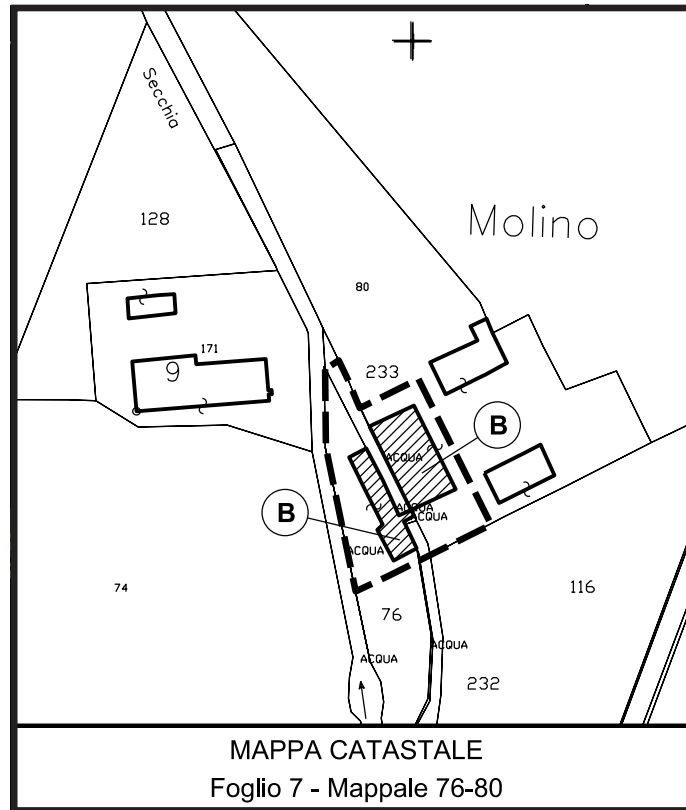


Località: Molino - Via Brugnoletta

Tipologia architettonica: Complesso rurale con mulino

Rif. censimento dell'edificato nelle zone extraurbane n. 07-076

Scheda n.  
**3167**





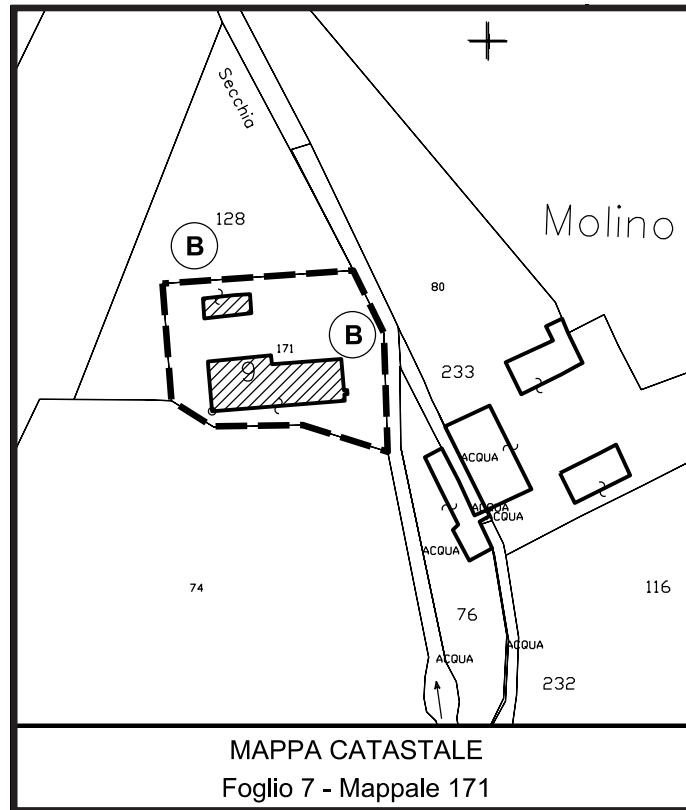


Località: Via Brugnoletta n. 99

Tipologia architettonica: Complesso rurale

Rif. censimento dell'edificato nelle zone extraurbane n. 07-075

Scheda n.  
**3168**



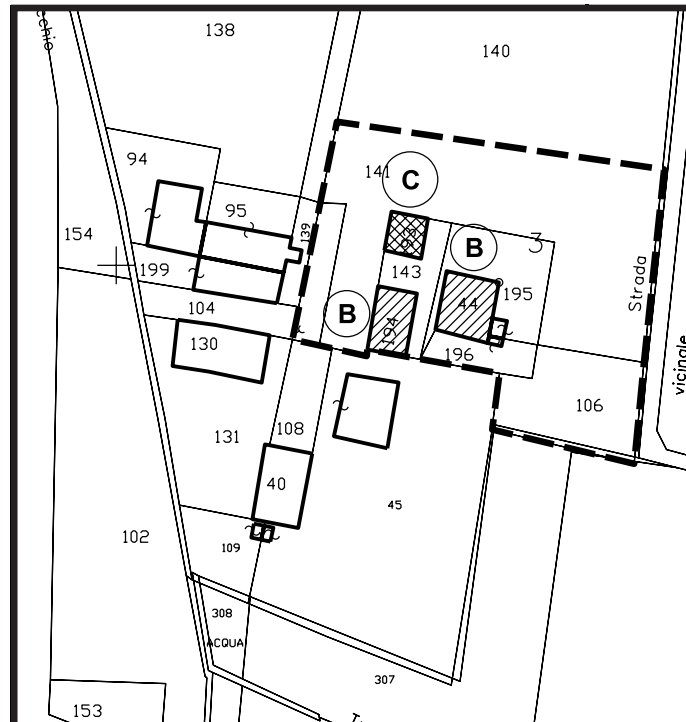


Loc.: Babilonia - Via Madonna della neve n. 1

Tipologia architettonica: Complesso rurale

Rif. censimento dell'edificato nelle zone extraurbane n. 07-103/104

Scheda n.  
**3169**



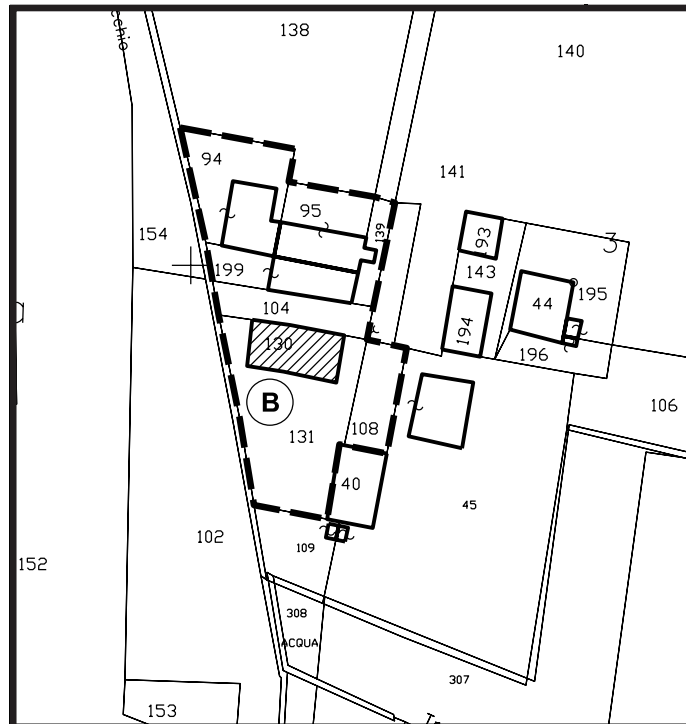
MAPPA CATASTALE

Foglio 7 - Mappale 44-106-140-141-143-da 193 a 196





Località: Babilonia - Via Molinazza n. 12 - 14  
Tipologia architettonica: Complesso rurale con parco  
Rif. censimento dell'edificato nelle zone extraurbane n. 07-100



MAPPA CATASTALE

Foglio 7 - Mappale 94-95-104-108-130-131-139-199





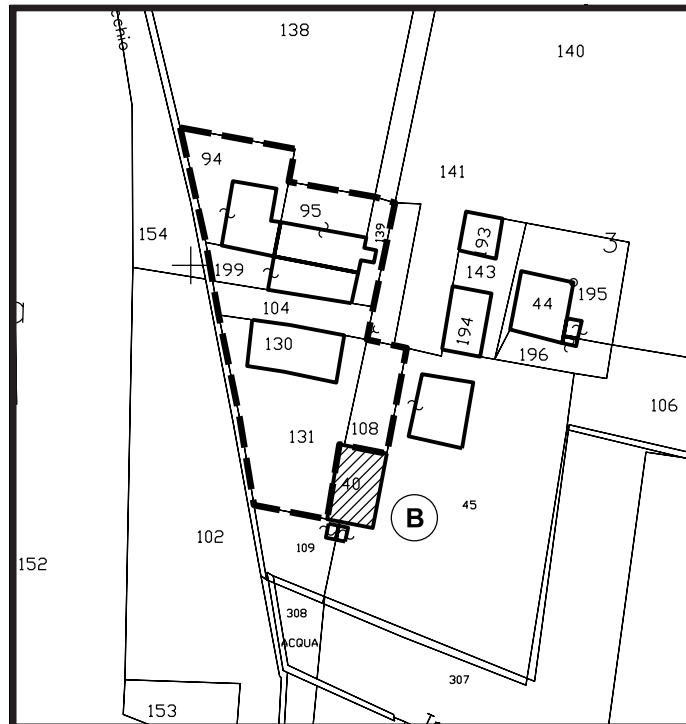


Località: Babilonia - Via Molinazza

Tipologia architettonica: Complesso rurale con parco

Rif. censimento dell'edificato nelle zone extraurbane n. 07-100

Scheda n.  
**3171**



MAPPA CATASTALE

Foglio 7 - Mappale 94-95-104-108-130-131-139-199

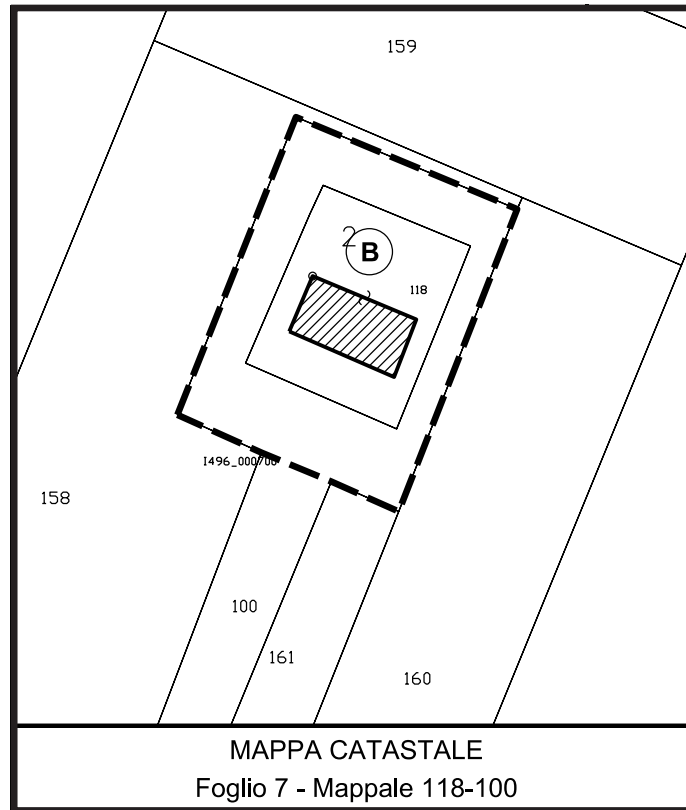




Località: Via Molinazza n. 16

Tipologia architettonica: Casa colonica

Rif. censimento dell'edificato nelle zone extraurbane n. 07-082





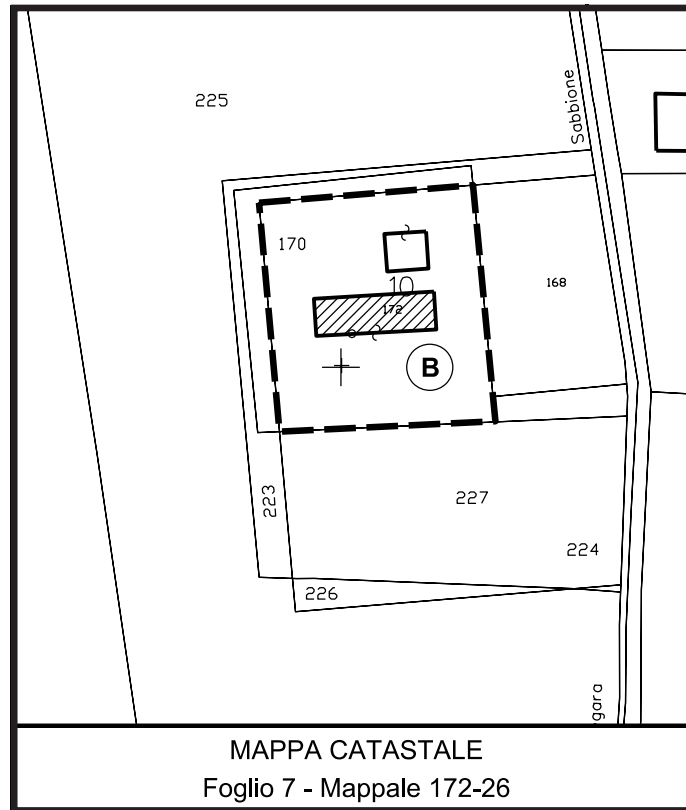
Loc.: Via Madonna della neve n. 3

Tipologia architettonica: Casa colonica

Rif. censimento dell'edificato nelle zone extraurbane n. 07-098

Scheda n.

3173





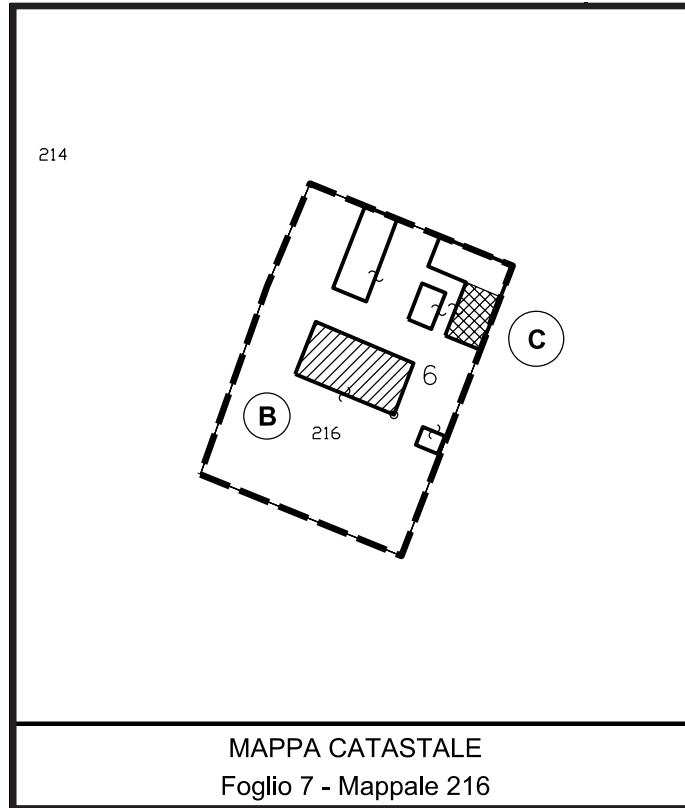


Località: Via Molinazza n. 18

Tipologia architettonica: Casa colonica

Rif. censimento dell'edificato nelle zone extraurbane n. 07-081

Scheda n.  
**3174**

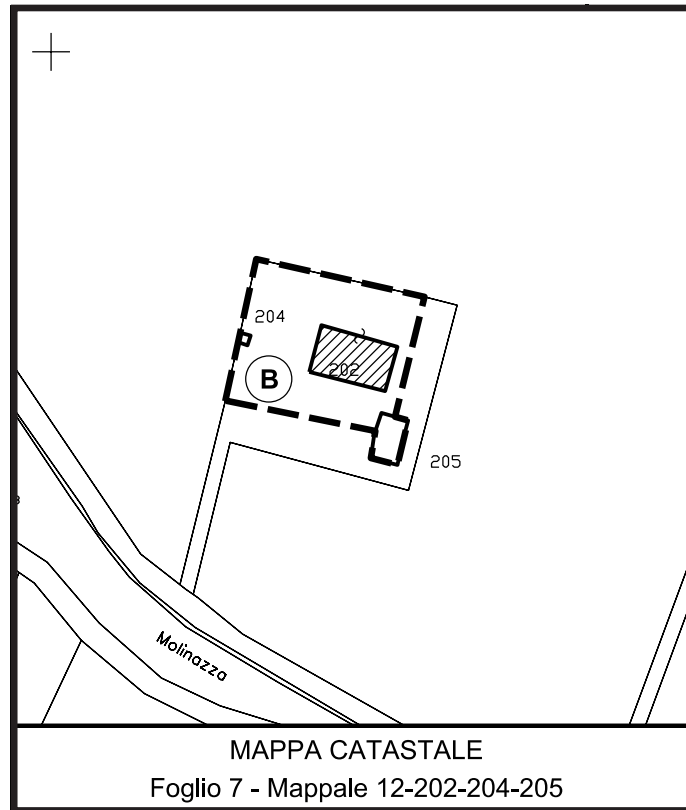




Località: Molinazza - Via Molinazza n. 20

Tipologia architettonica: Casa colonica

Rif. censimento dell'edificato nelle zone extraurbane n. 07-080





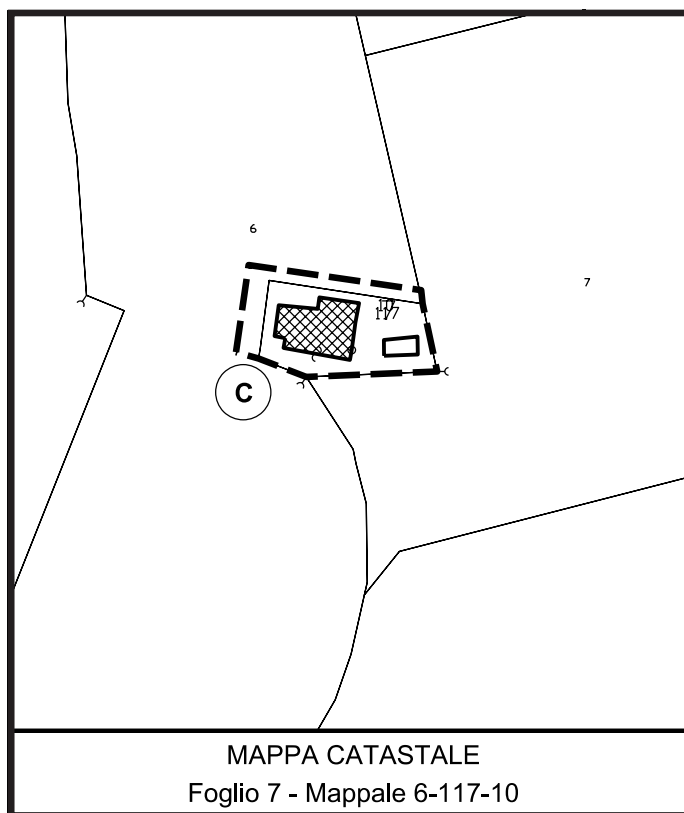
Località: Via Anna Frank n. 2

Tipologia architettonica: Complesso rurale

Rif. censimento dell'edificato nelle zone extraurbane n. 07-079

Scheda n.

3176





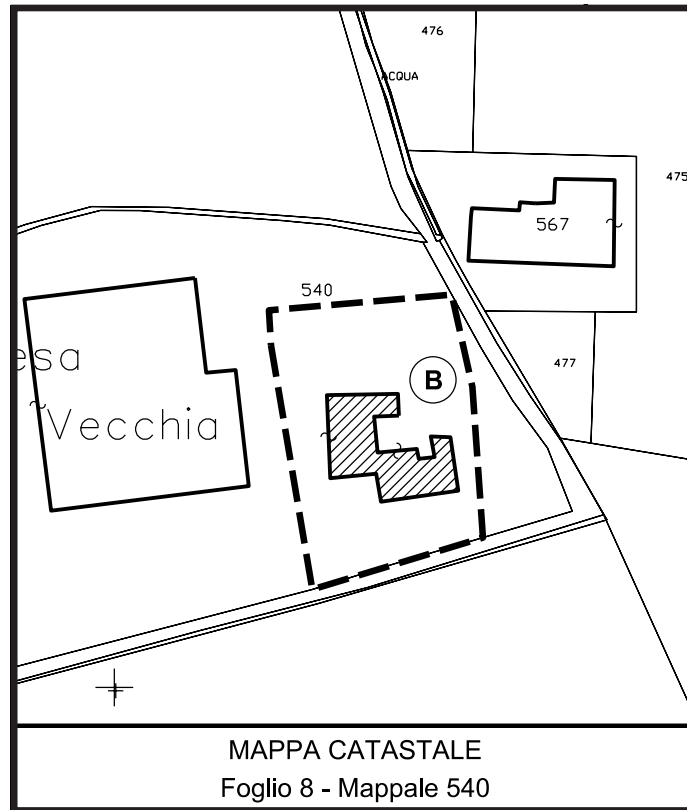


Località: Chiesa Vecchia - Via Babilonia n. 1

Tipologia architettonica: Complesso rurale

Rif. censimento dell'edificato nelle zone extraurbane n. 07-090/091

Scheda n.  
**3180**

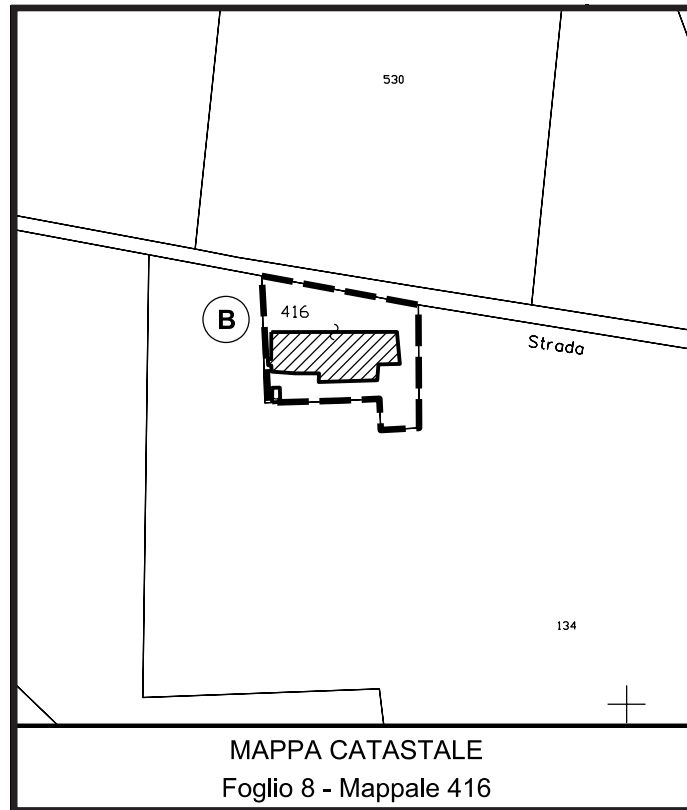




Loc.: Via Madonna della neve n. 2

Tipologia architettonica: Casa colonica

Rif. censimento dell'edificato nelle zone extraurbane n. 07-092





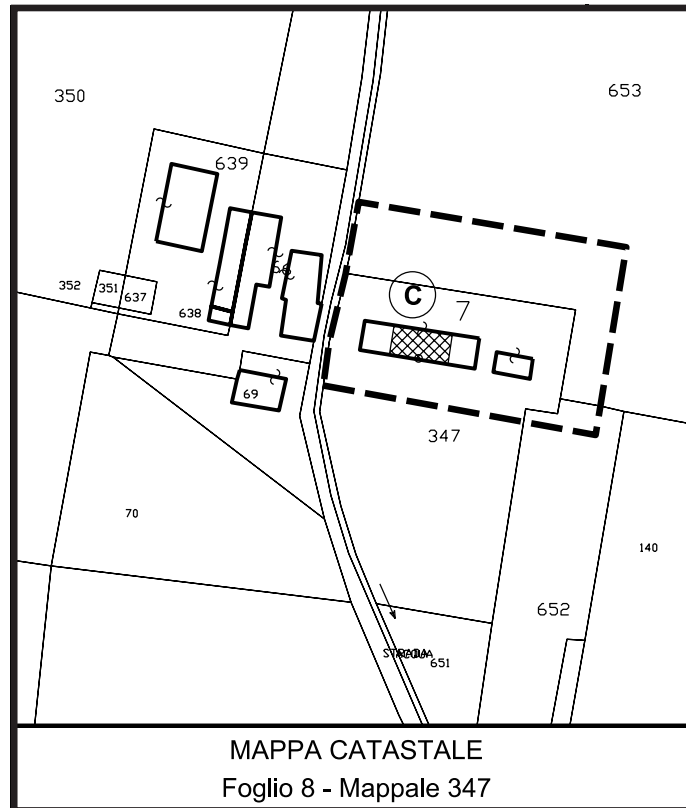
Località: Casa Corradini - Via: Babilonia n. 6 - 8 - 10

Tipologia architettonica: Complesso rurale

Rif. censimento dell'edificato nelle zone extraurbane n. 07-097

Scheda n.

3182



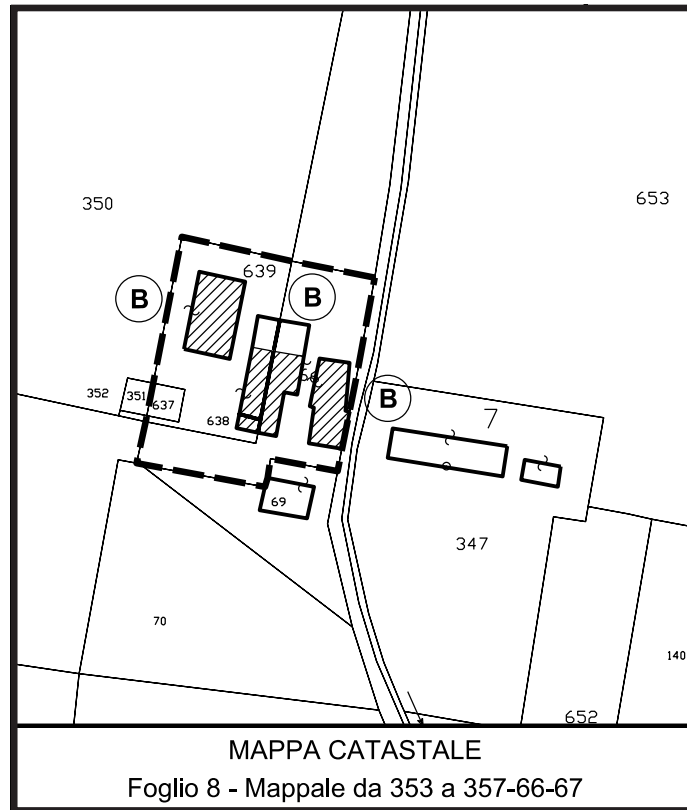




Località: Casa Corradini - Via Babilonia n. 3 - 5 - 7

Tipologia architettonica: Complesso rurale

Rif. censimento dell'edificato nelle zone extraurbane n. 07-093/094/095

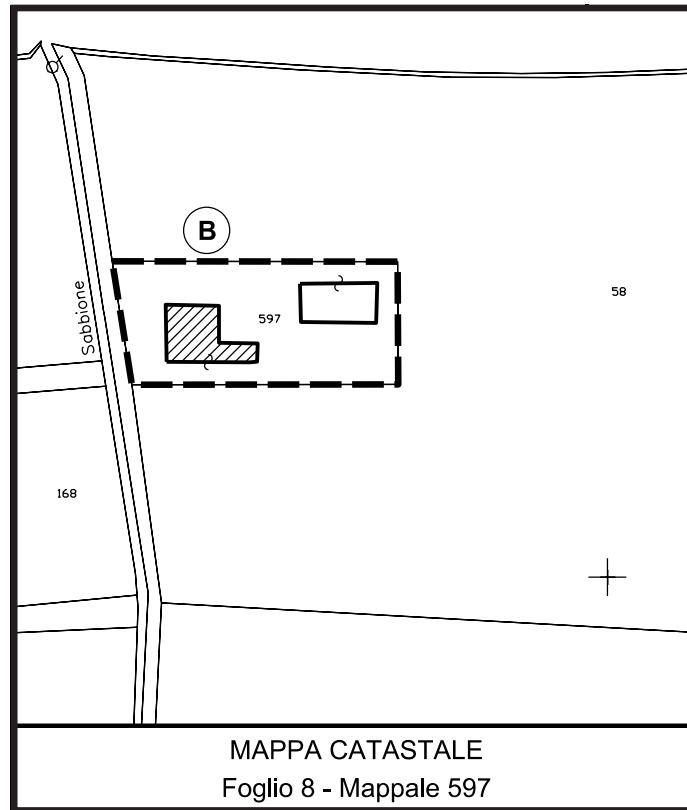




Loc.: La Villa - Via Madonna della neve n. 4

Tipologia architettonica: Casa colonica

Rif. censimento dell'edificato nelle zone extraurbane n. 07-099



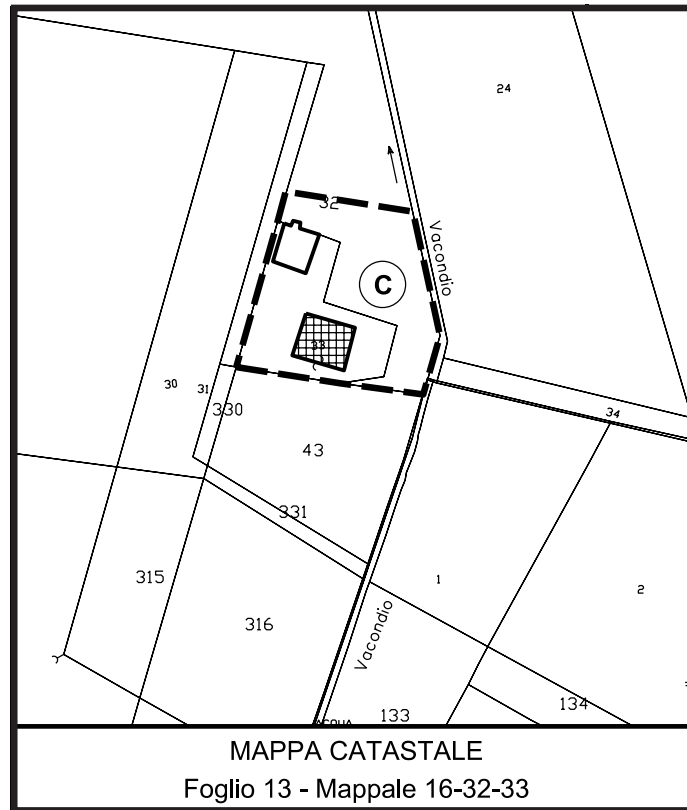


Località: Via Sabbatini n. 1 - 3

Tipologia architettonica: Edificio rurale

Rif. censimento dell'edificato nelle zone extraurbane n. 07-038

Scheda n.  
**3187**



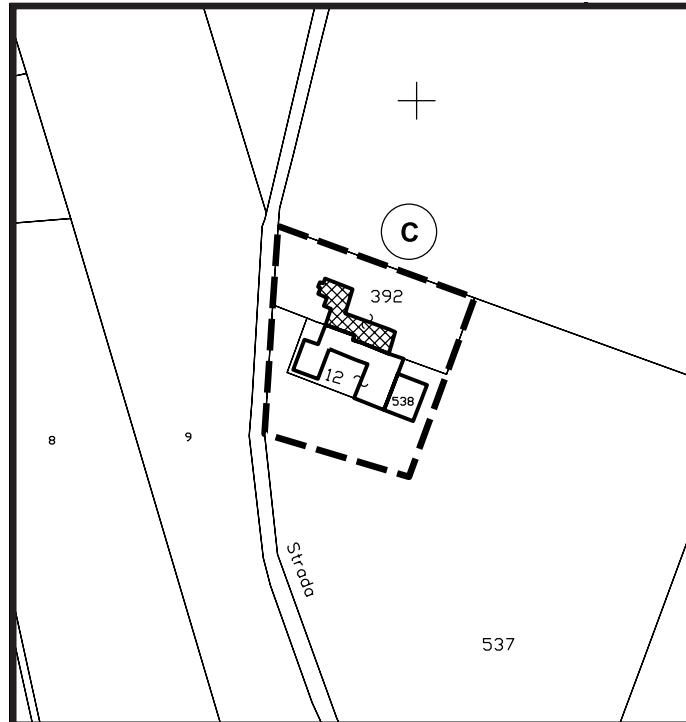




Località: Via Sabbatini n. 2 - 4

Tipologia architettonica: Complesso rurale

Rif. censimento dell'edificato nelle zone extraurbane n. 07-037



MAPPA CATASTALE  
Foglio 13 - Mappale 12-392-537-538

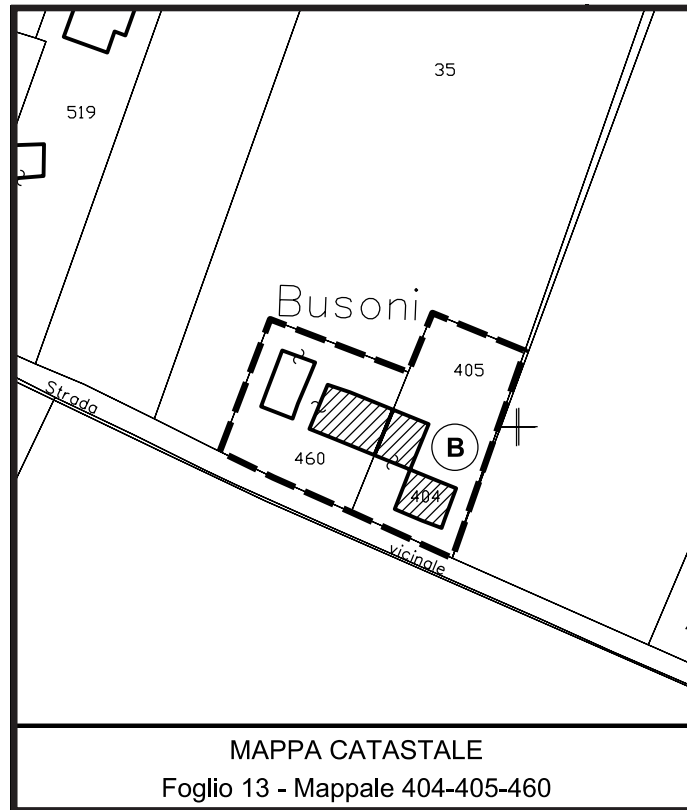




Località: Busoni - Via Brugnoletta n. 5

Tipologia architettonica: Casa colonica

Rif. censimento dell'edificato nelle zone extraurbane n. 07-041





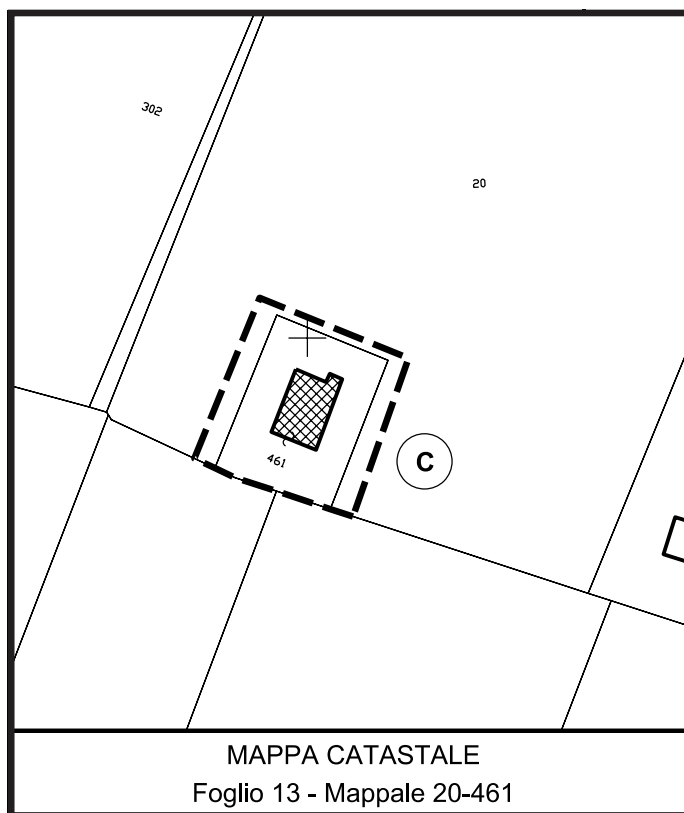
Località: Via Brugnoli n. 7

Tipologia architettonica: Edificio rurale

Rif. censimento dell'edificato nelle zone extraurbane n. 07-035

Scheda n.

3192







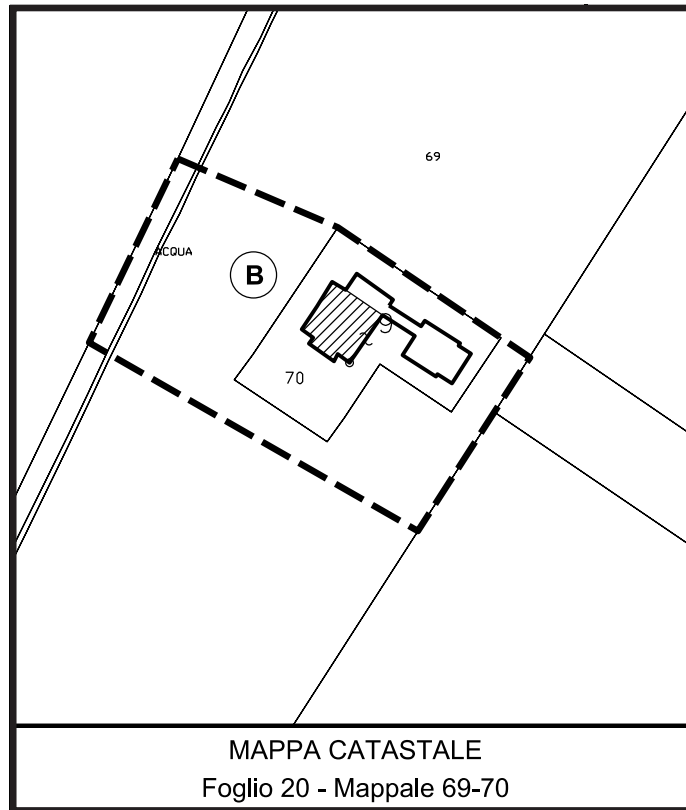
Località: Pratissolo - Via delle Querce n. 21

Tipologia architettonica: Villa con parco

Rif. censimento dell'edificato nelle zone extraurbane n. 07-046

Scheda n.

3200





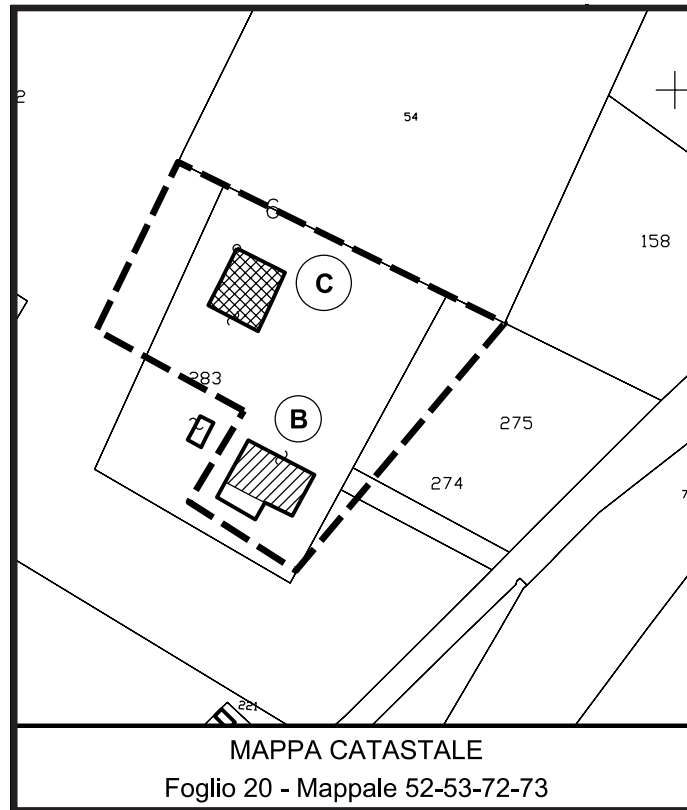
Località: Cà del Cristo - Via del Cristo n. 40

Tipologia architettonica: Complesso rurale

Rif. censimento dell'edificato nelle zone extraurbane n. 07-062/063

Scheda n.

3203





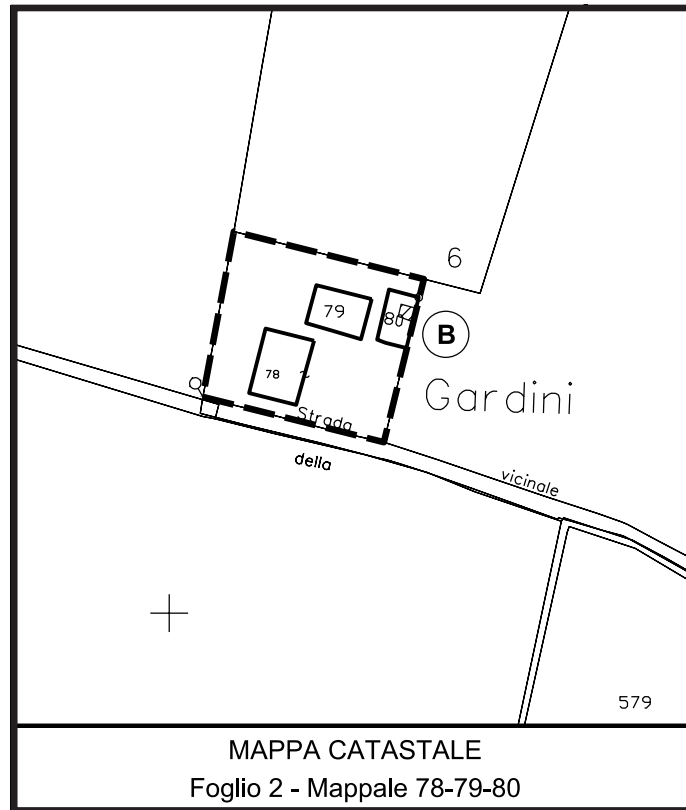


Località: Giardini - Via Partitora

Tipologia architettonica: Edificio rurale a torre

Rif. censimento dell'edificato nelle zone extraurbane n. 08-017/018/019

Scheda n.  
**3212**







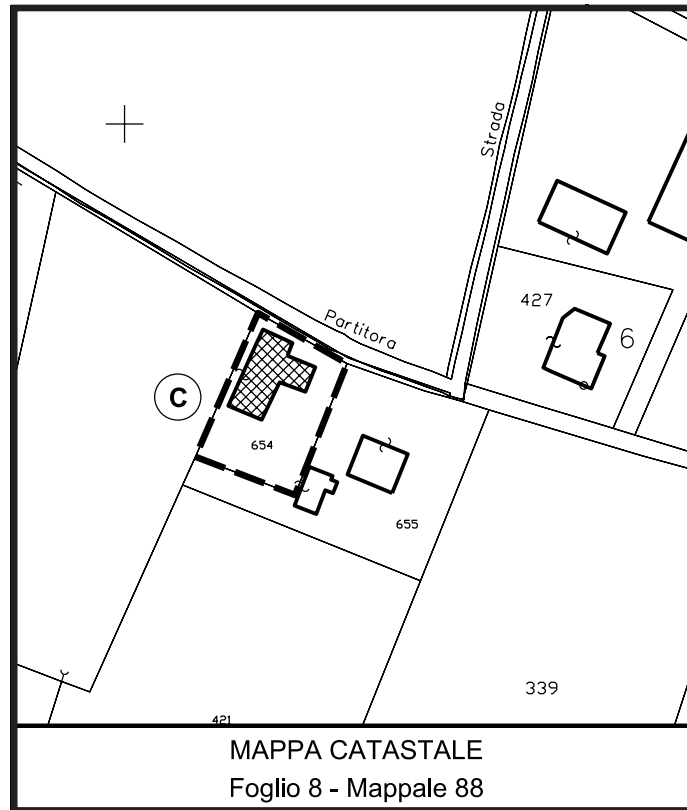
Località: Via Partitora n. 29

Tipologia architettonica: Casa colonica

Rif. censimento dell'edificato nelle zone extraurbane n. 08-021/022

Scheda n.

3214





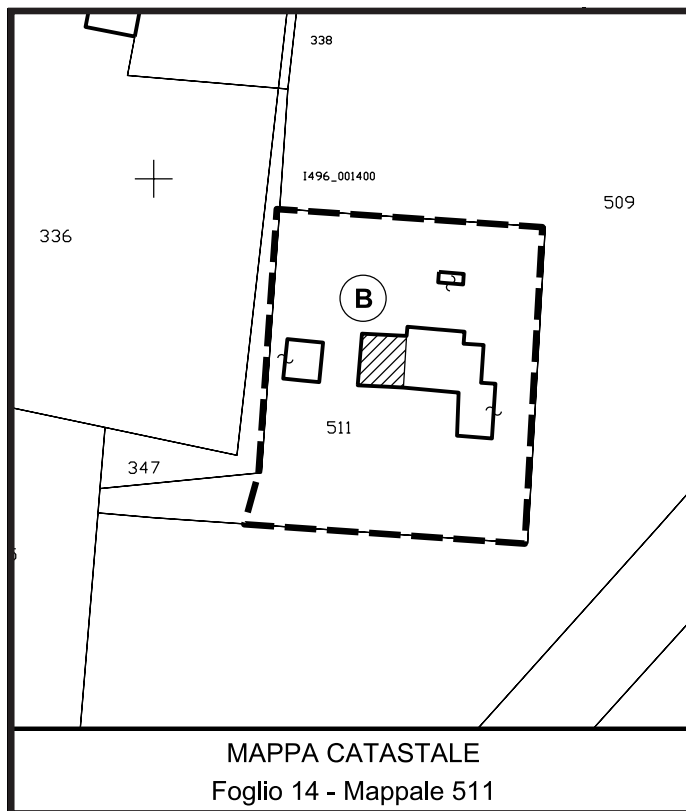
Località: Via Molinazza n. 4

Tipologia architettonica: Casa colonica

Rif. censimento dell'edificato nelle zone extraurbane n. 07-087

Scheda n.

3227





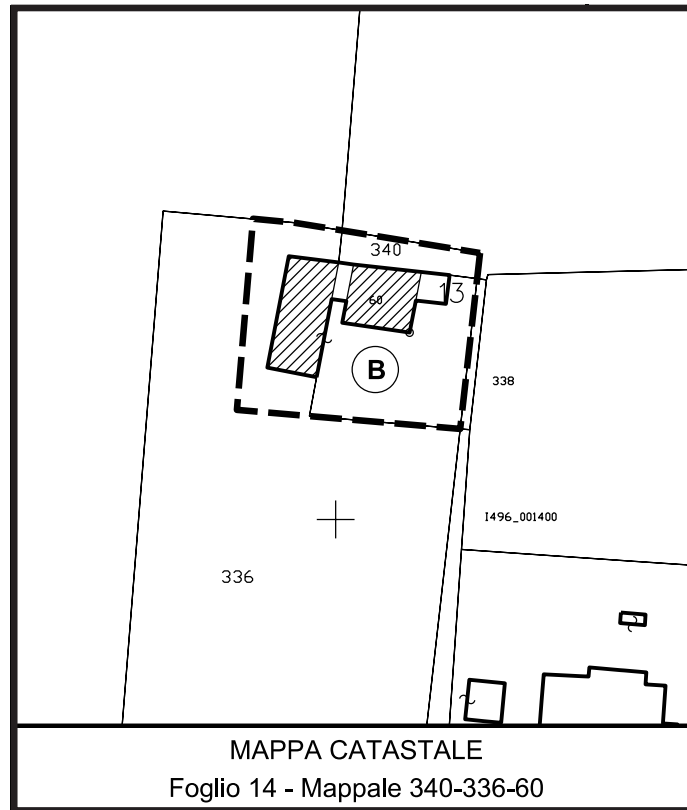
Località: Via Molinazza n. 6

Tipologia architettonica: Complesso rurale

Rif. censimento dell'edificato nelle zone extraurbane n. 07-085/086

Scheda n.

3228







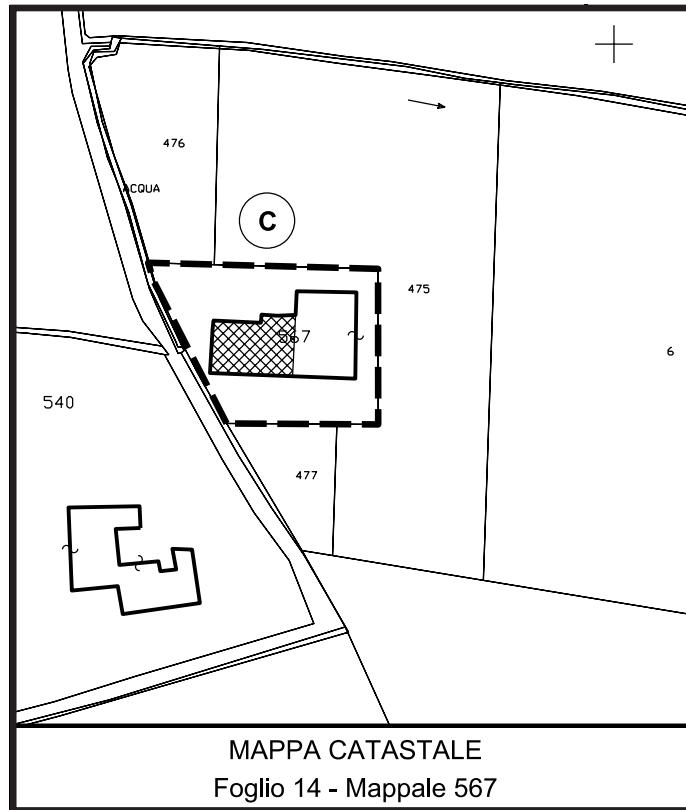
Località: Via Babilonia n. 4

Tipologia architettonica: Edificio rurale

Rif. censimento dell'edificato nelle zone extraurbane n. 07-088

Scheda n.

3229





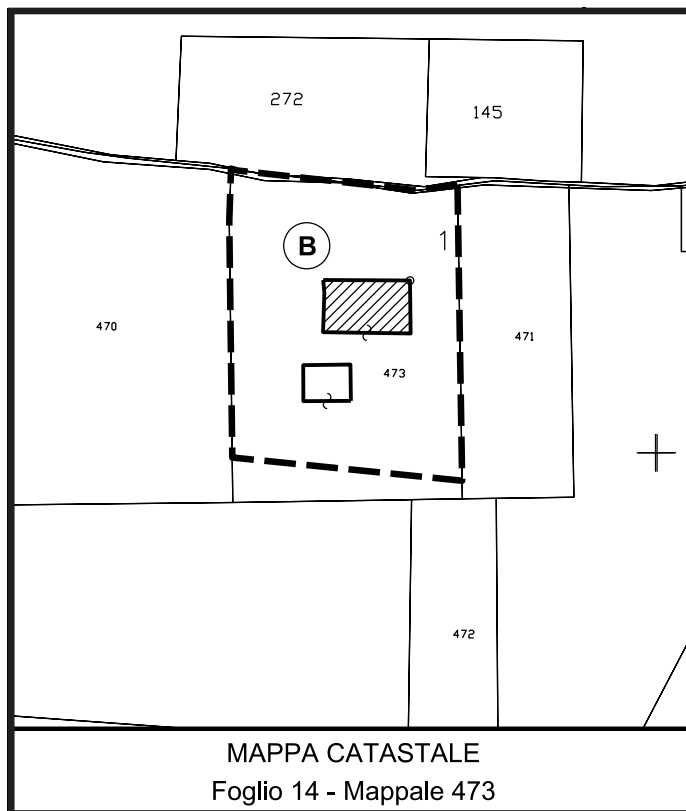
Località: Via G. Falcone - Arceto

Tipologia architettonica: Casa colonica

Rif. censimento dell'edificato nelle zone extraurbane n. 08-032

Scheda n.

3231



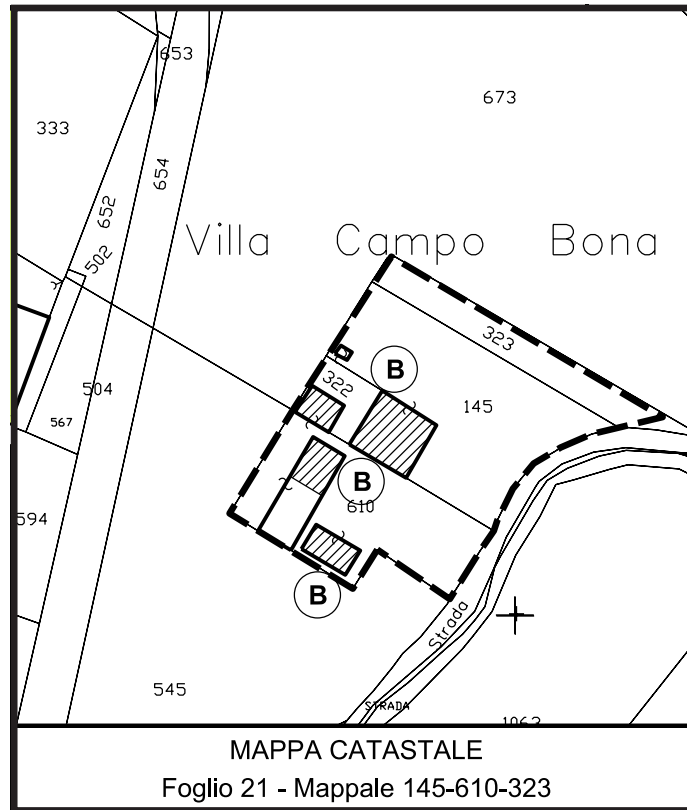


Località: Villa Campo Bona - Chiozza - Via Venere n. 17

Tipologia architettonica: Complesso rurale con torre

Rif. censimento dell'edificato nelle zone extraurbane n. 05-061/062

Scheda n.  
**3235**





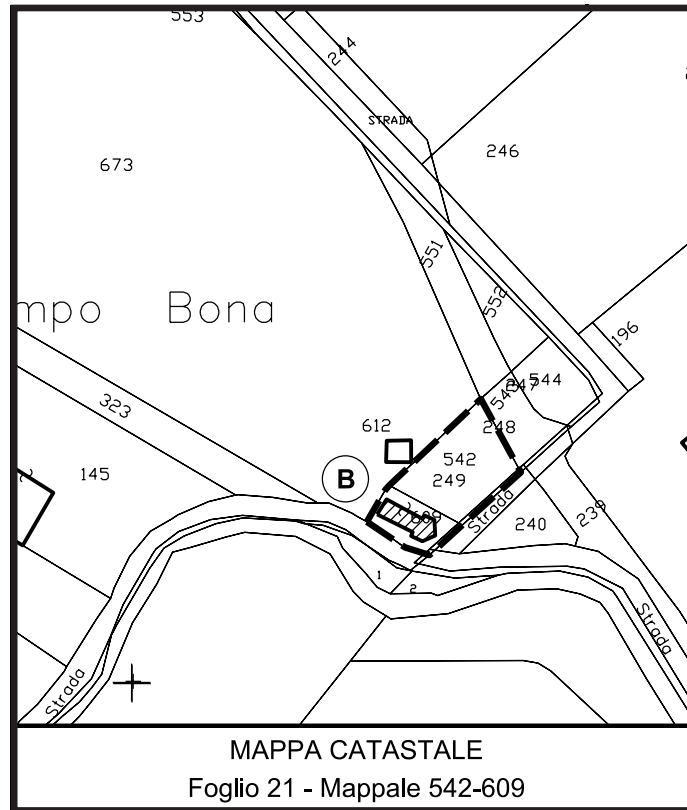


Località: Villa Campo Bona - Chiozza - Via Venere n. 21

Tipologia architettonica: Edificio rurale con torre

Rif. censimento dell'edificato nelle zone extraurbane n. 05-060

Scheda n.  
**3236**



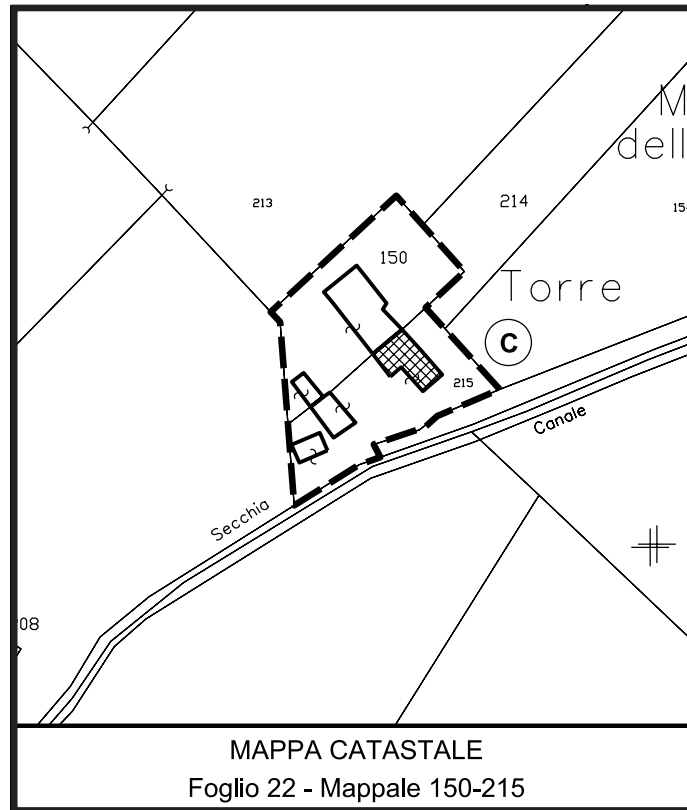


Loc.: Torre - Via Madonna della Tosse n. 2 - 4

Tipologia architettonica: Edificio rurale

Rif. censimento dell'edificato nelle zone extraurbane n. 05-086

Scheda n.  
**3238**



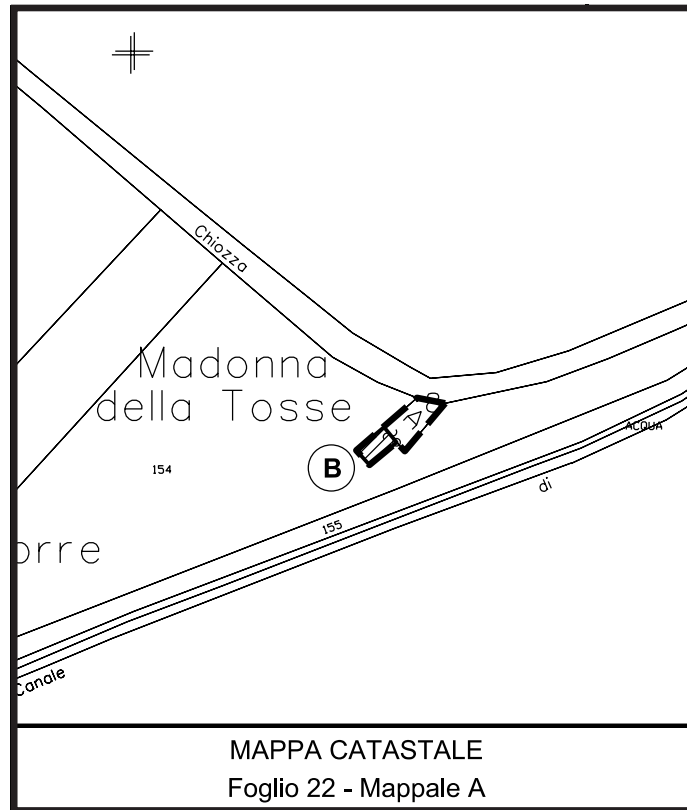


Loc.: Chiozzino - Via Madonna della Tosse

Tipologia architettonica: Santuario

Rif. censimento dell'edificato nelle zone extraurbane n. 05-088

Scheda n.  
**3239**



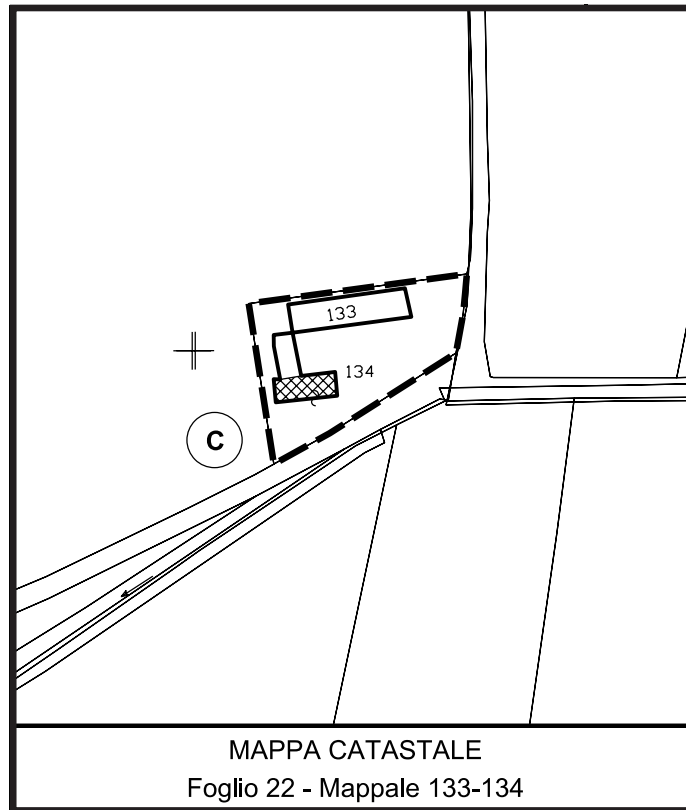




Loc.: Via Madonna della Tosse n. 3

Tipologia architettonica: Edificio rurale

Rif. censimento dell'edificato nelle zone extraurbane n. 05-089

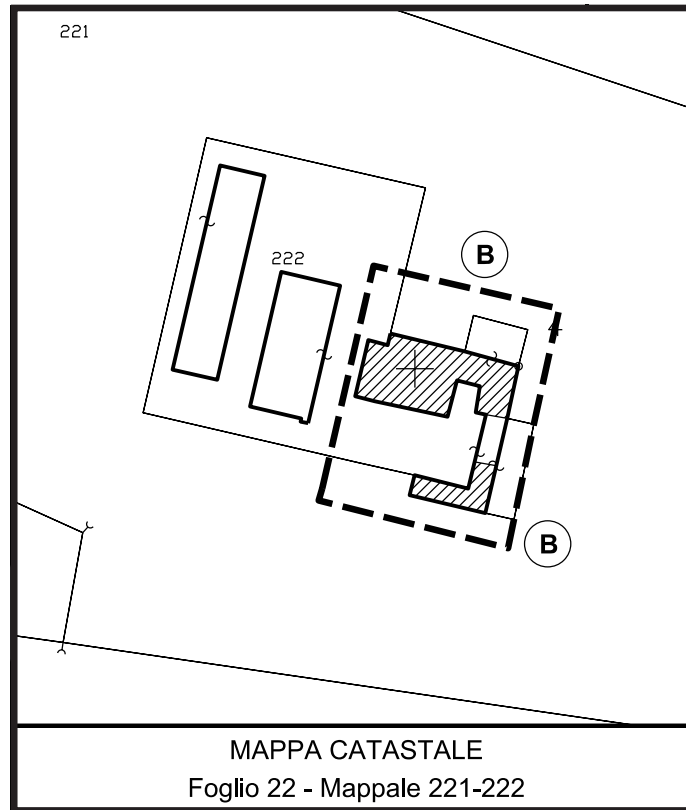




Località: Garapina Alta - Via Garapine n. 1

Tipologia architettonica: Complesso rurale con torre

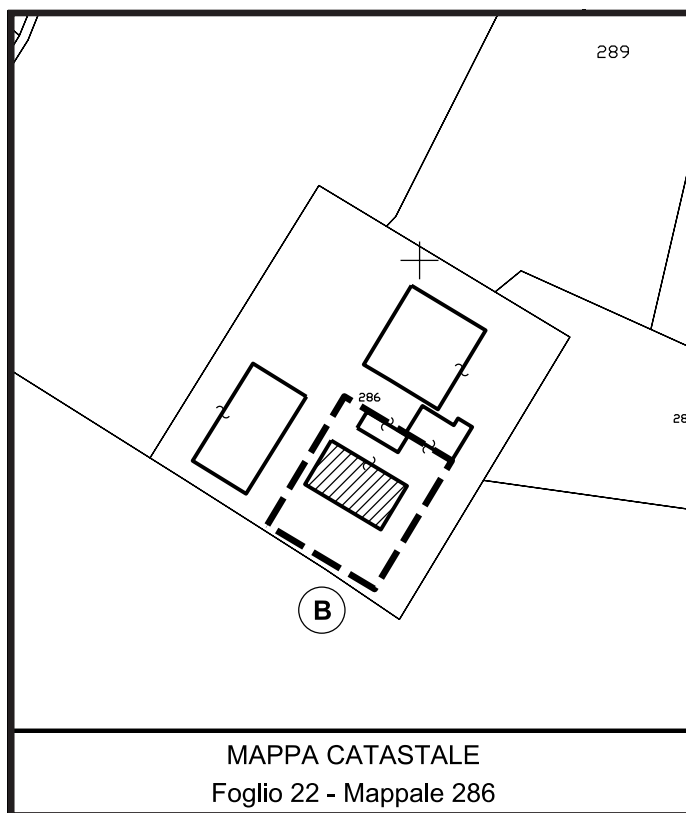
Rif. censimento dell'edificato nelle zone extraurbane n. 05-090/091/092





Loc.: Via Madonna della Tosse n. 1  
Tipologia architettonica: Casa colonica

Rif. censimento dell'edificato nelle zone extraurbane n. 05-085







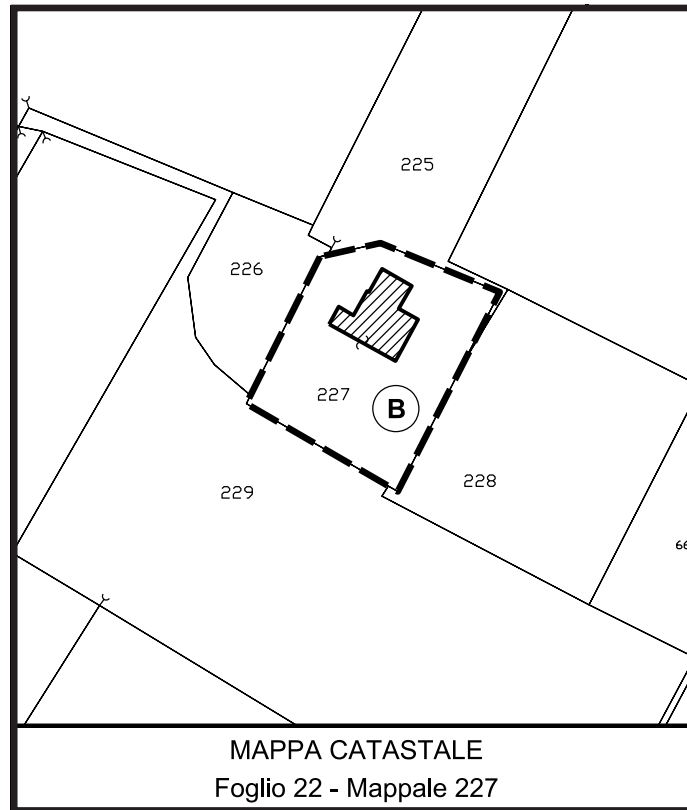
Località: Via della Salde n. 6

Tipologia architettonica: Casa colonica

Rif. censimento dell'edificato nelle zone extraurbane n. 05-081

Scheda n.

3244





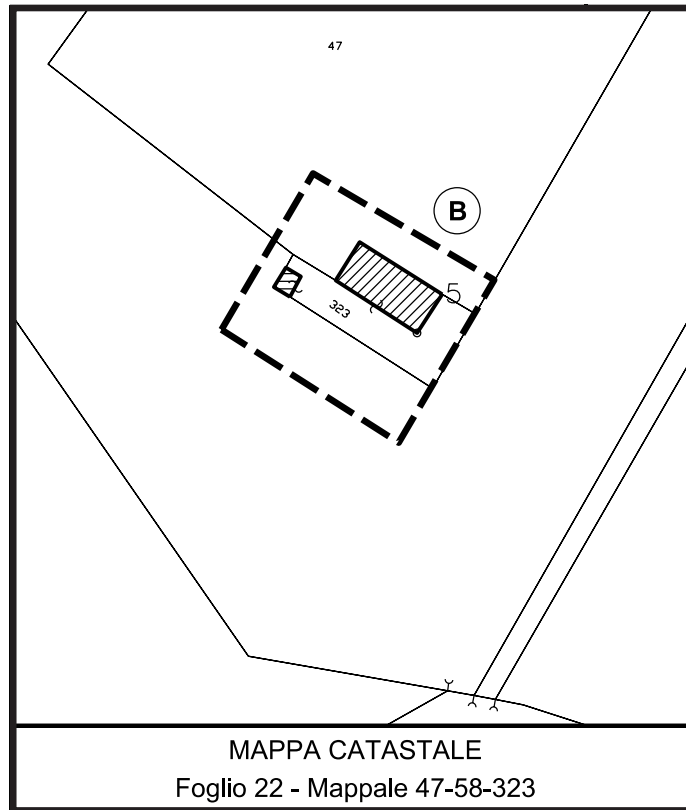
Località: Via della Salde n. 4

Tipologia architettonica: Casa colonica

Rif. censimento dell'edificato nelle zone extraurbane n. 05-080

Scheda n.

3245



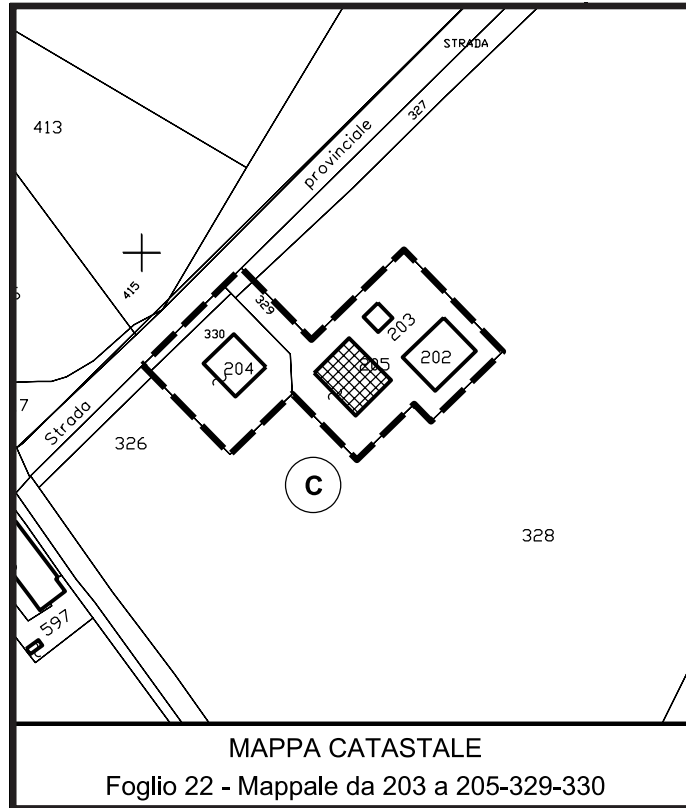


Loc.: Via per Scandiano n. 83 - 85

Tipologia architettonica: Edificio rurale

Rif. censimento dell'edificato nelle zone extraurbane n. 08-011

Scheda n.  
**3248**



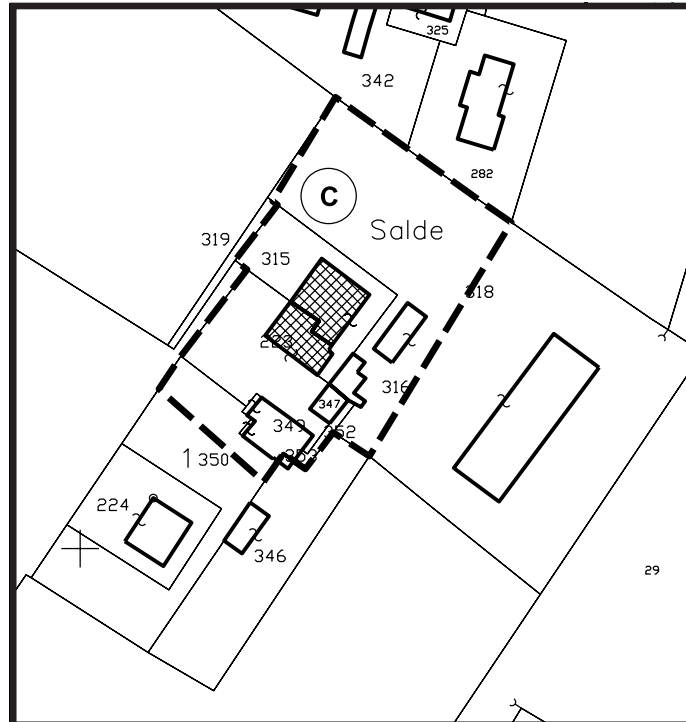




Località: Casa Salde - Via delle Salde n. 10

Tipologia architettonica: Casa colonica

Rif. censimento dell'edificato nelle zone extraurbane n. 05-078



MAPPA CATASTALE

Foglio 22 - Mappale da 25 a 27-223-315-316-318





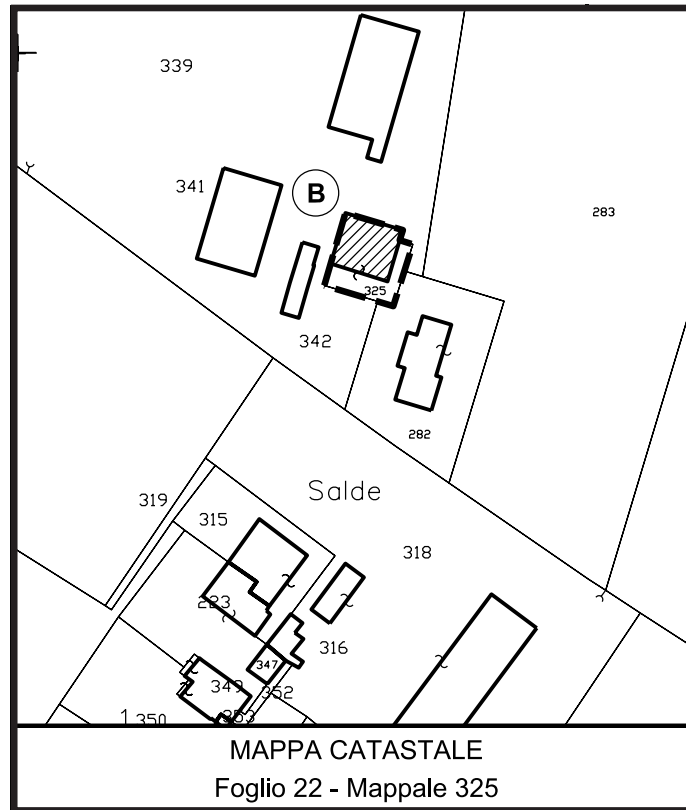
Località: Via delle Salde n. 14

Tipologia architettonica: Casa colonica

Rif. censimento dell'edificato nelle zone extraurbane n. 05-077

Scheda n.

**3251**



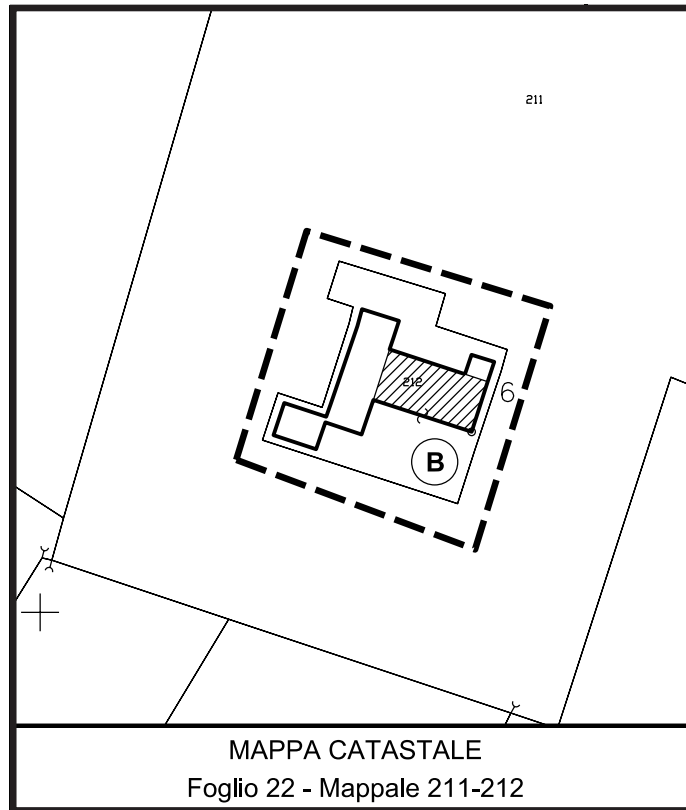


Località: Via delle Salde n. 12

Tipologia architettonica: Casa colonica

Rif. censimento dell'edificato nella zona extraurbana n. 05-076

Scheda n.  
**3252**







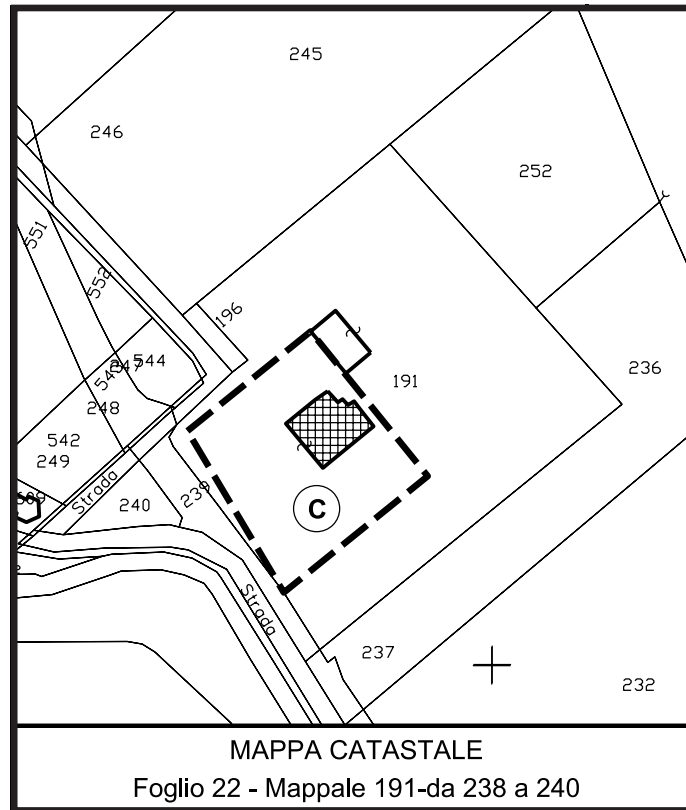
Località: Via Venere

Tipologia architettonica: Casa colonica

Rif. censimento dell'edificato nelle zone extraurbane n. 05-059

Scheda n.

3253



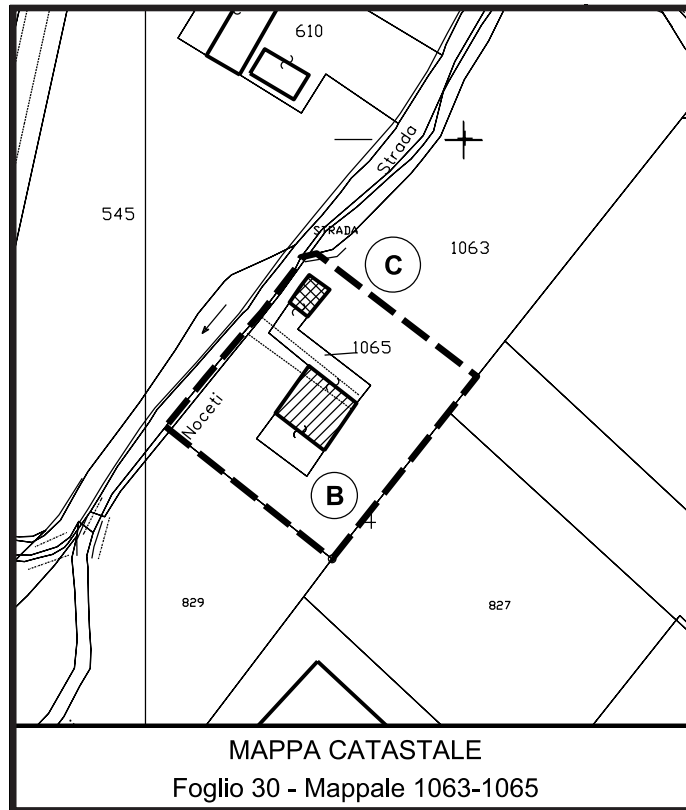


Località: Via Venere

Tipologia architettonica: Complesso rurale

Rif. censimento dell'edificato nelle zone extraurbane n. 05-064

Scheda n.  
**3254**



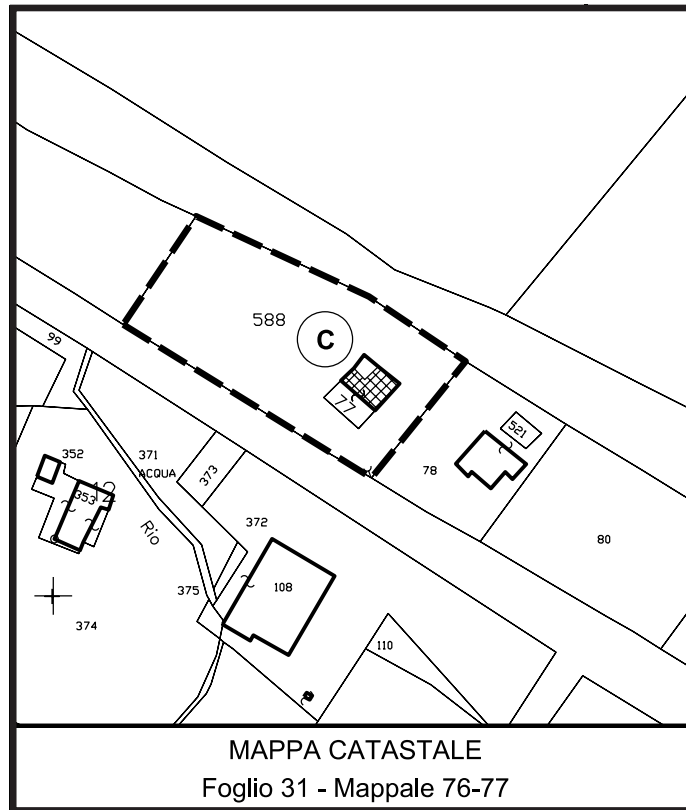


Località: Via Brolo di Sotto n. 5

Tipologia architettonica: Edificio residenziale

Rif. censimento dell'edificato nelle zone extraurbane n. 05-025

Scheda n.  
**3262**





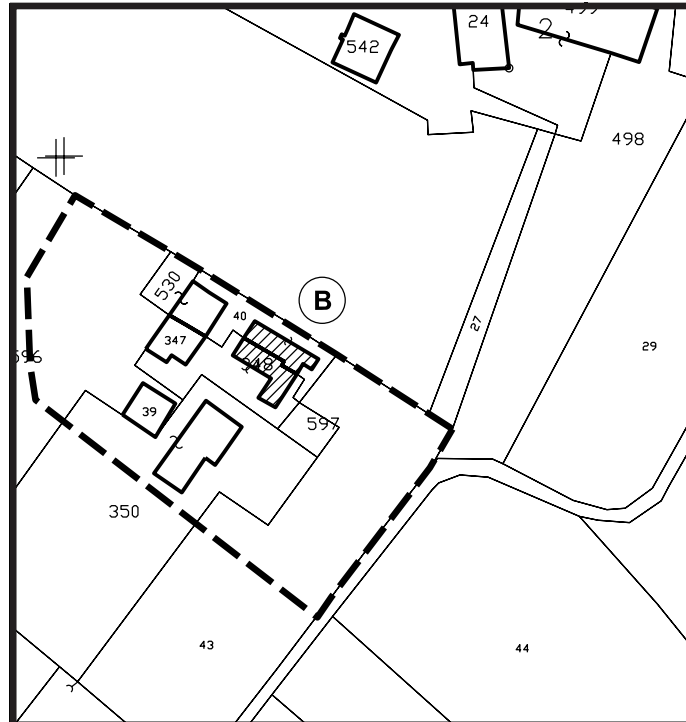


Località: Isola - Via Guasti n. 6 - 7

Tipologia architettonica: Stalla - fienile

Rif. censimento dell'edificato nelle zone extraurbane n. 05-038/039

Scheda n.  
**3268**



MAPPA CATASTALE

Foglio 31 - Mappale 39-40-43-347-348-350-491-530



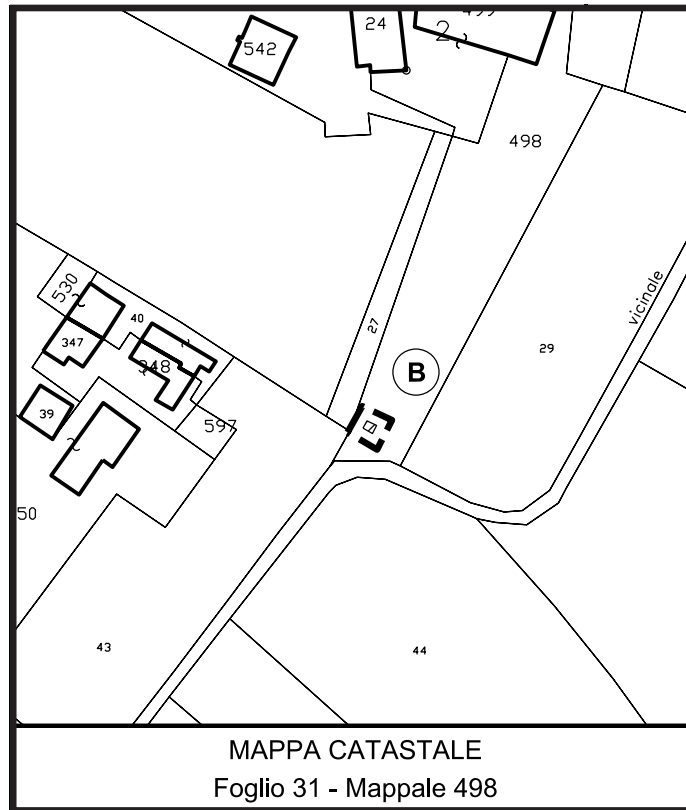


Località: Via Guasti

Tipologia architettonica: Maestà

Rif. censimento dell'edificato nelle zone extraurbane n. 05-038

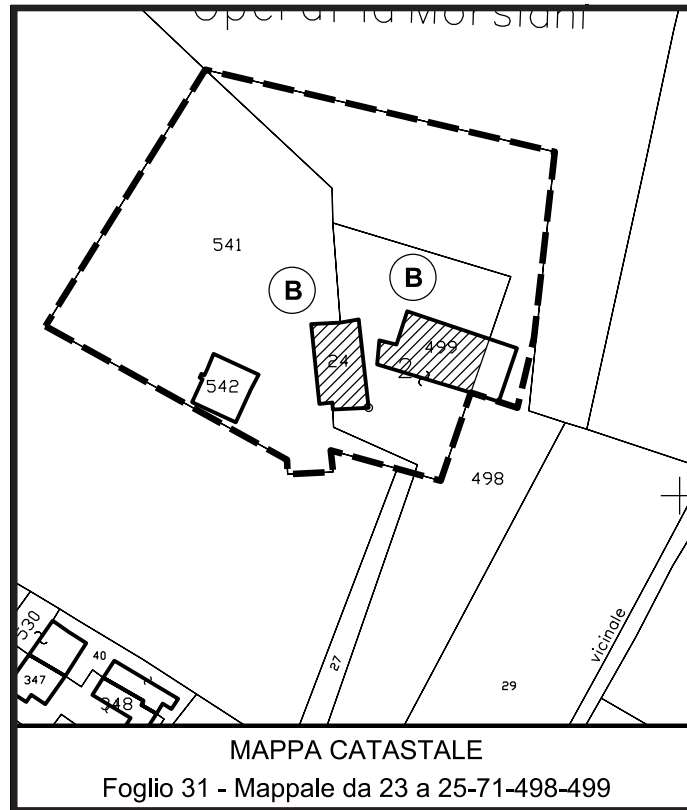
Scheda n.  
**3269**





Località: Opera Pia Morsiani - Via Guasti n. 11-13  
Tipologia architettonica: Complesso rurale con torre  
Rif. censimento dell'edificato nelle zone extraurbane n. 05-040/041

Scheda n.  
**3270**







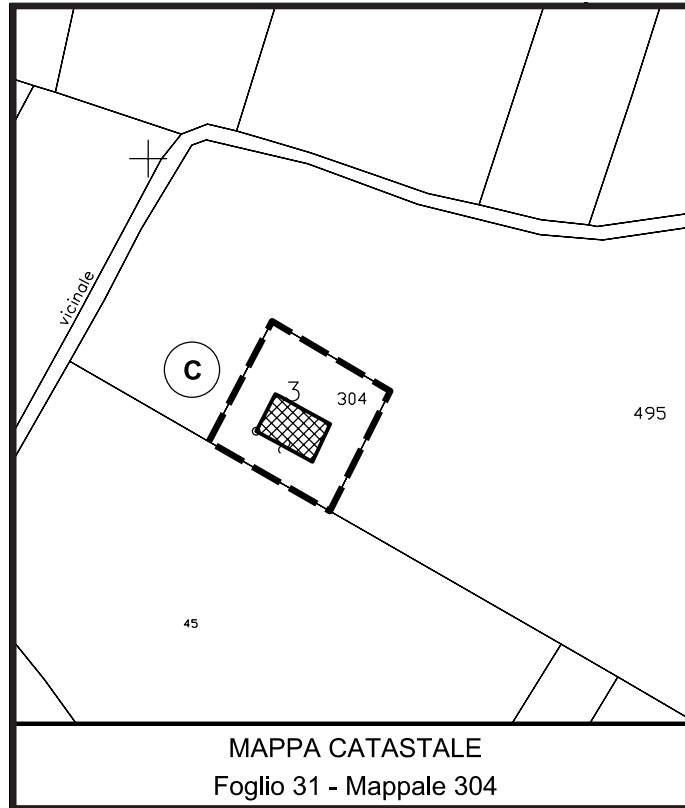
Località: Via Guasti n. 4

Tipologia architettonica: Casa colonica

Rif. censimento dell'edificato nelle zone extraurbane n. 05-035

Scheda n.

3271



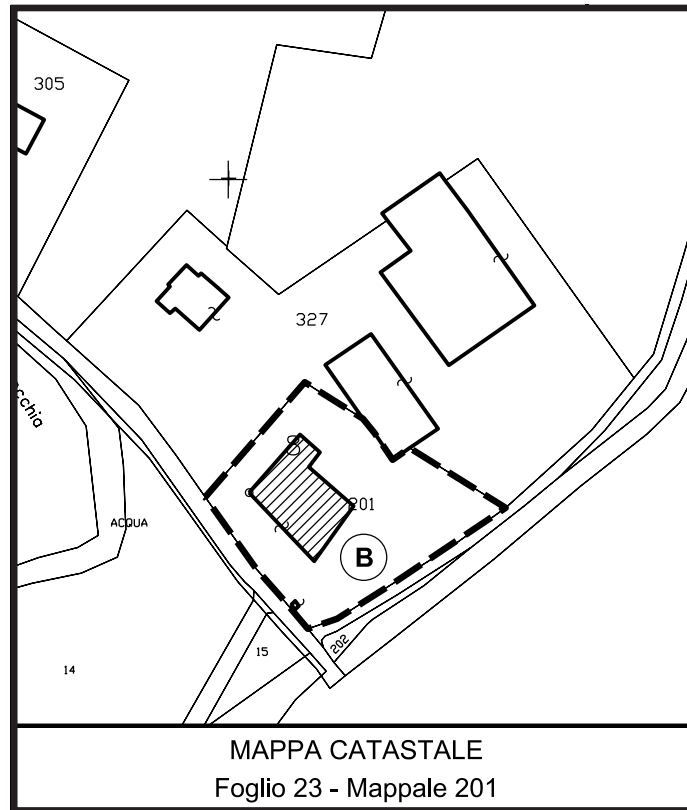


Loc.: Botte - Via Madonna della Tosse n. 11

Tipologia architettonica: Casa colonica

Rif. censimento dell'edificato nelle zone extraurbane n. 05-099

Scheda n.  
**3275**



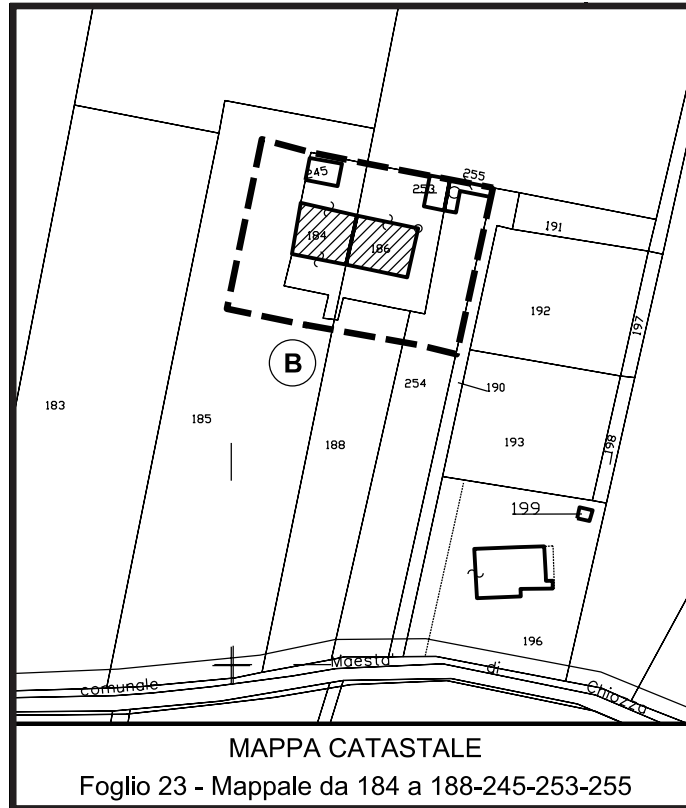


Loc.: Via Madonna della Tosse n. 5 - 7

Tipologia architettonica: Casa colonica

Rif. censimento dell'edificato nelle zone extraurbane n. 05-094

Scheda n.  
**3276**





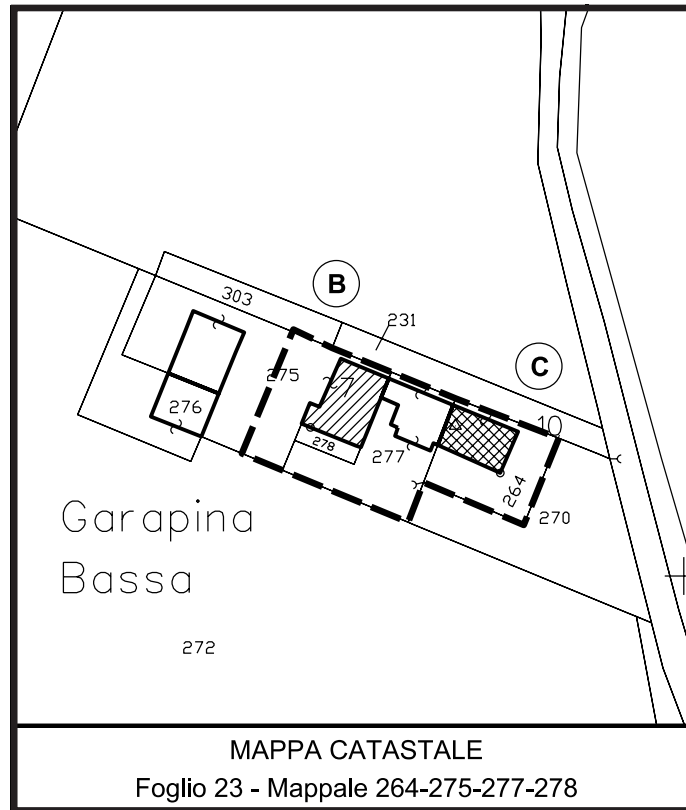


Loc.: Garapina Bassa - Via Madonna della Tosse n. 13-15

Tipologia architettonica: Complesso rurale

Rif. censimento dell'edificato nelle zone extraurbane n. 05-101/102

Scheda n.  
**3278**

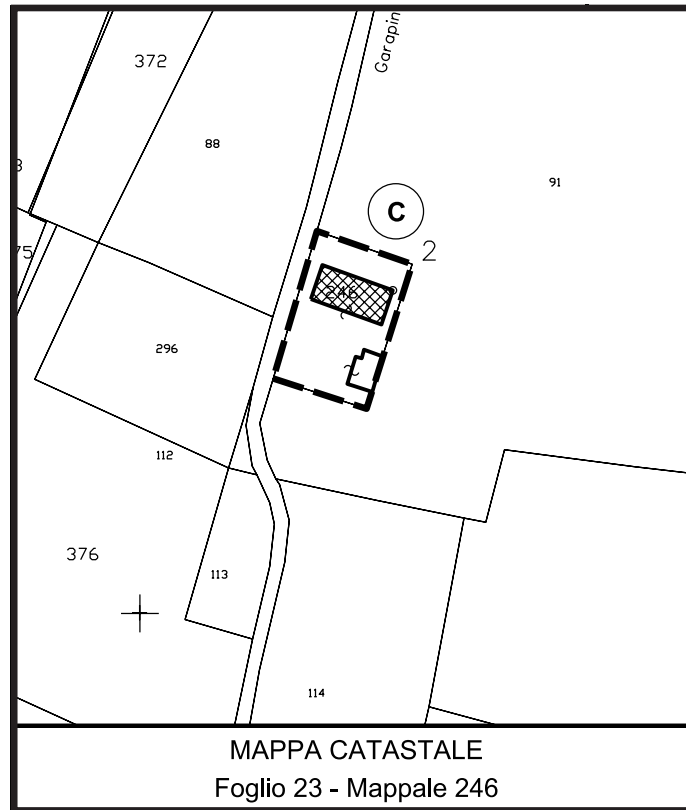




Località: Chiozza -Via Garapina

Tipologia architettonica: Edificio rurale

Rif. censimento dell'edificato nelle zone extraurbane n. 05-093





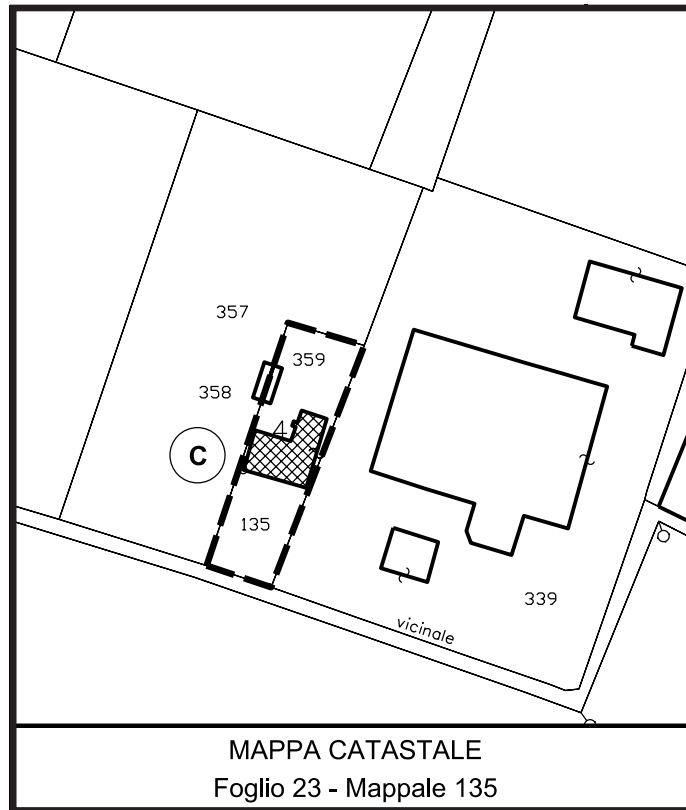
Località: San Bartolomeo - Via San Bartolomeo n. 1 - 5

Tipologia architettonica: Casa colonica

Rif. censimento dell'edificato nelle zone extraurbane n. 08-053

Scheda n.

3280





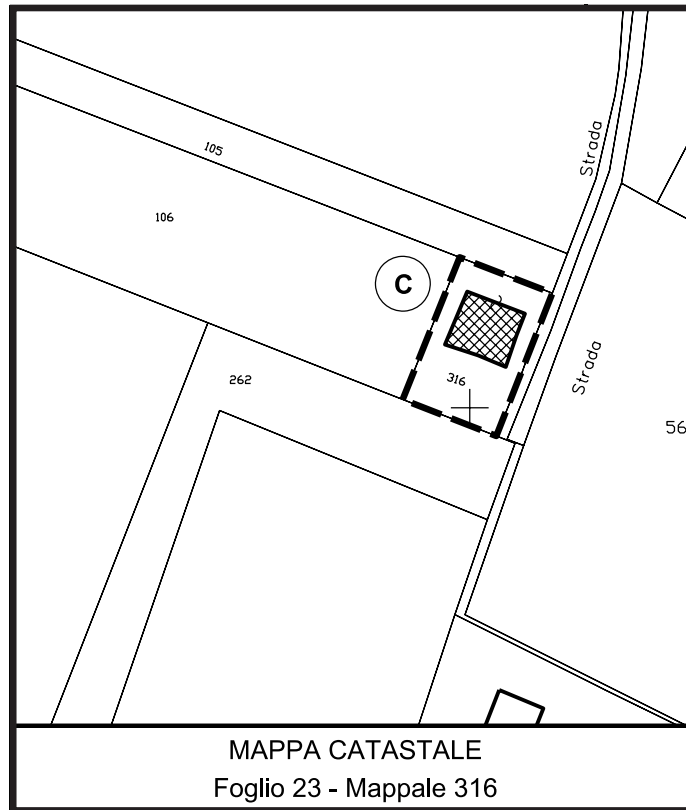


Località: Via Giardino n. 2

Tipologia architettonica: Casa colonica

Rif. censimento dell'edificato nelle zone extraurbane n. 08-057

Scheda n.  
**3282**

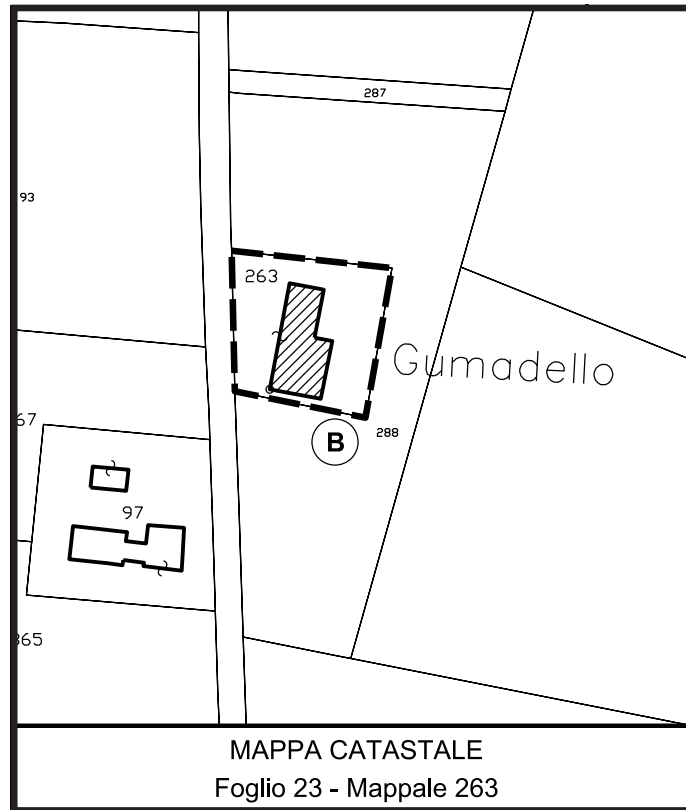




Località: Grumaldello - Via Caselette

Tipologia architettonica: Complesso rurale

Rif. censimento dell'edificato nelle zone extraurbane n. 08-046



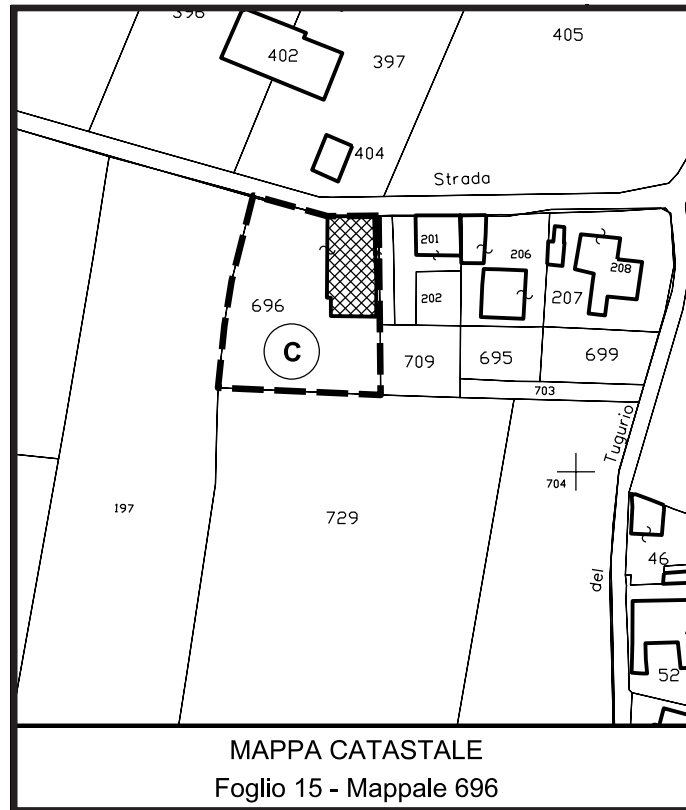


Località: Arceto - Via Martiri n. 14

Tipologia architettonica: Edificio rurale

Rif. censimento dell'edificato nelle zone extraurbane n. 08-141

Scheda n.  
**3293**





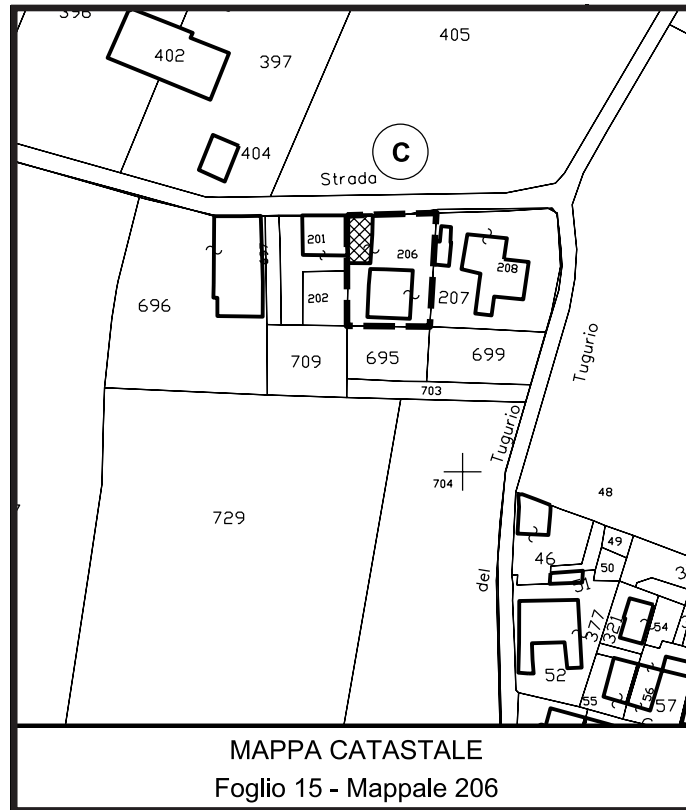


Località: Arceto - Via Martiri n. 16

Tipologia architettonica: Edificio rurale

Rif. censimento dell'edificato nelle zone extraurbane n. 08-143

Scheda n.  
**3294**



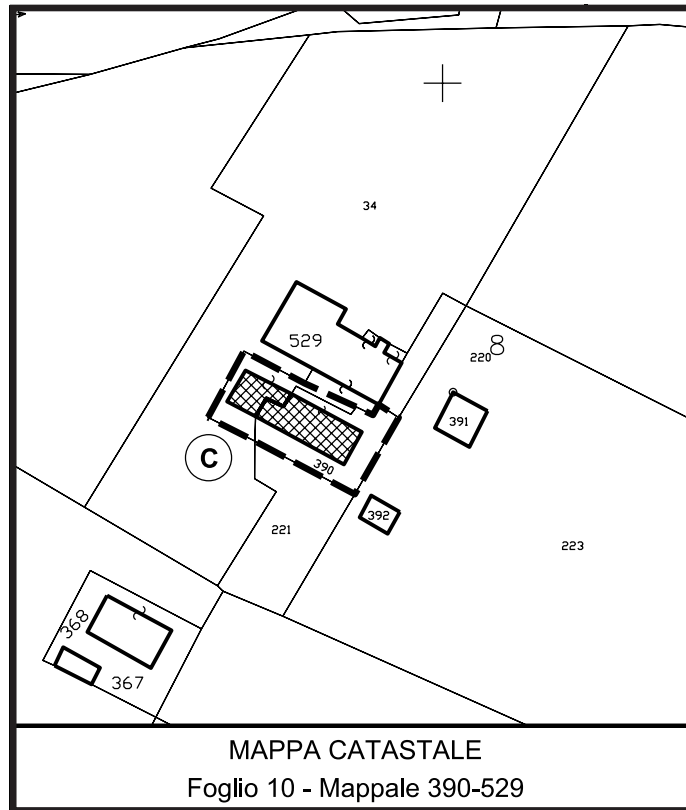


Località: Badessa -Via S.Gaetano n. 16 - 18

Tipologia architettonica: Casa colonica

Rif. censimento dell'edificato nelle zone extraurbane n. 08-159

Scheda n.  
**3299**



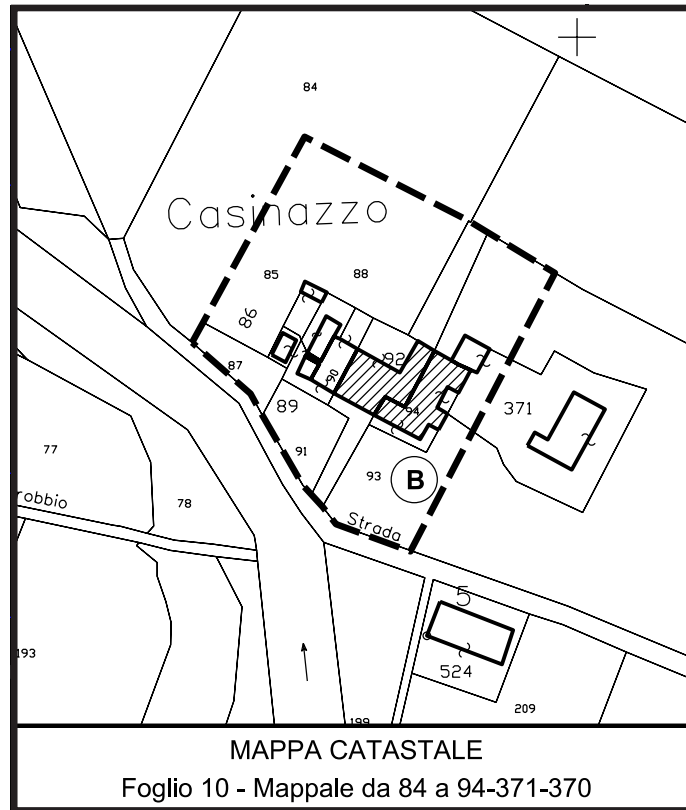


Località: Casinazzo - Arceto - Via S.Gaetano n. 8-10-12-14

Tipologia architettonica: Complesso rurale

Rif. censimento dell'edificato nelle zone extraurbane n. 08-161

Scheda n.  
**3300**



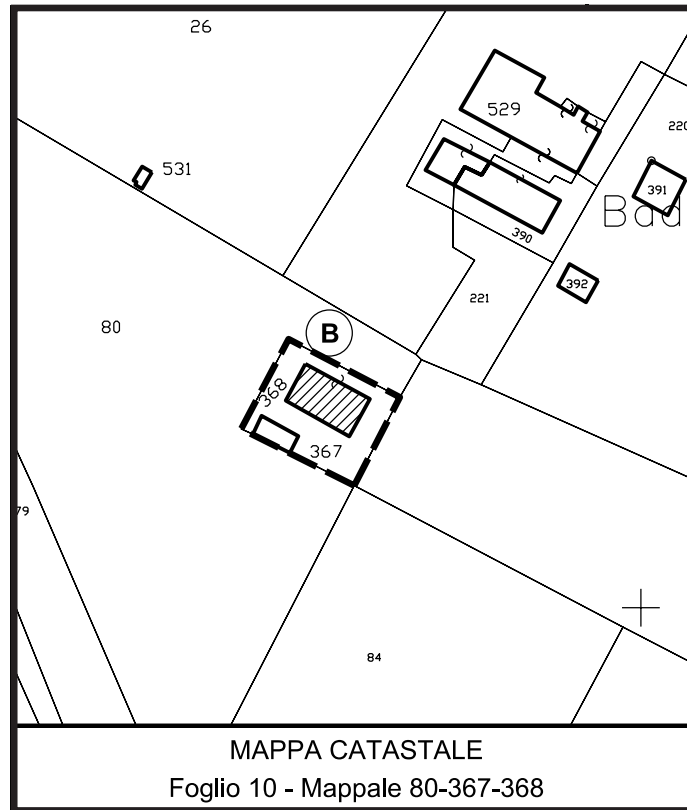




Località: Badessa -Via S.Gaetano n. 20  
Tipologia architettonica: Complesso rurale

Rif. censimento dell'edificato nelle zone extraurbane n. 08-160

Scheda n.  
**3301**



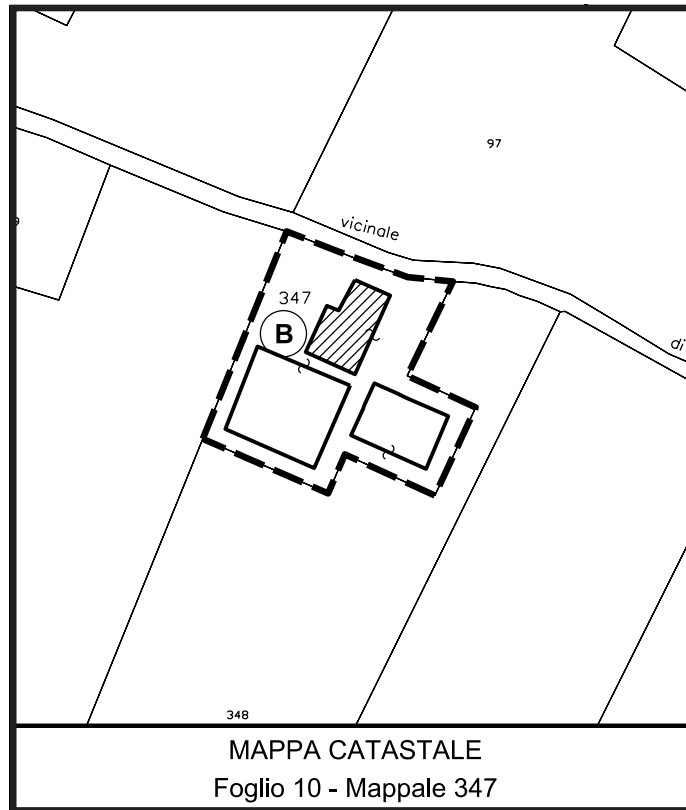


Località: Arceto - Via S.Gaetano n. 1

Tipologia architettonica: Casa colonica

Rif. censimento dell'edificato nelle zone extraurbane n. 08-163

Scheda n.  
**3302**

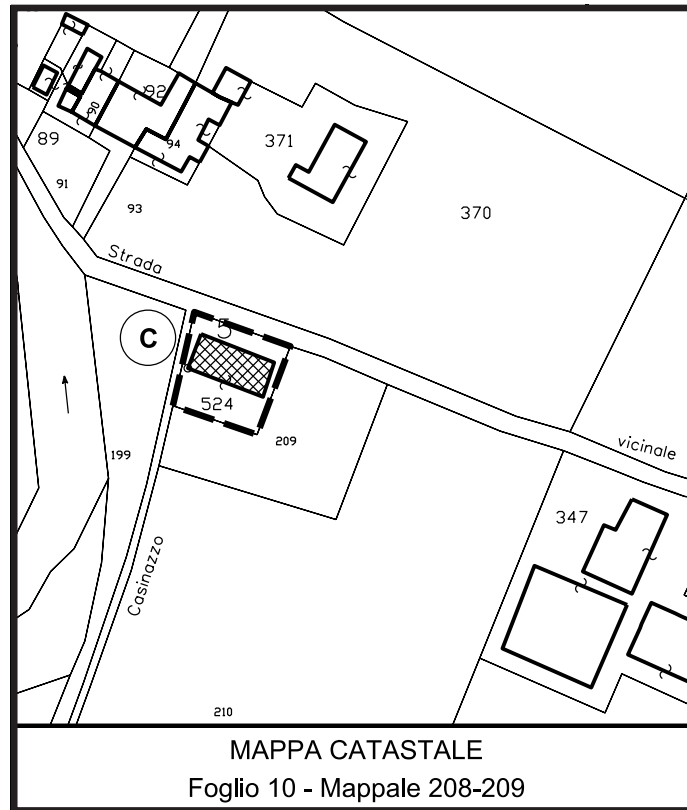




Località: Arceto -Via S.Gaetano n. 3  
Tipologia architettonica: Complesso rurale

Rif. censimento dell'edificato nelle zone extraurbane n. 08-162

Scheda n.  
**3303**







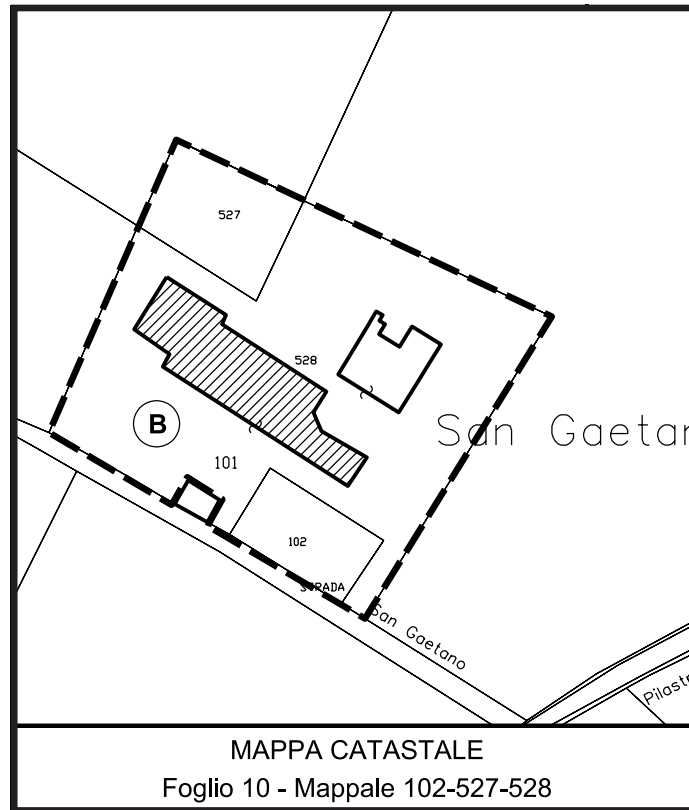
Località: San Gaetano - Arceto - Via S.Gaetano n. 2-4-6

Tipologia architettonica: Complesso rurale

Rif. censimento dell'edificato nelle zone extraurbane n. 08-225/226/227/228

Scheda n.

3305



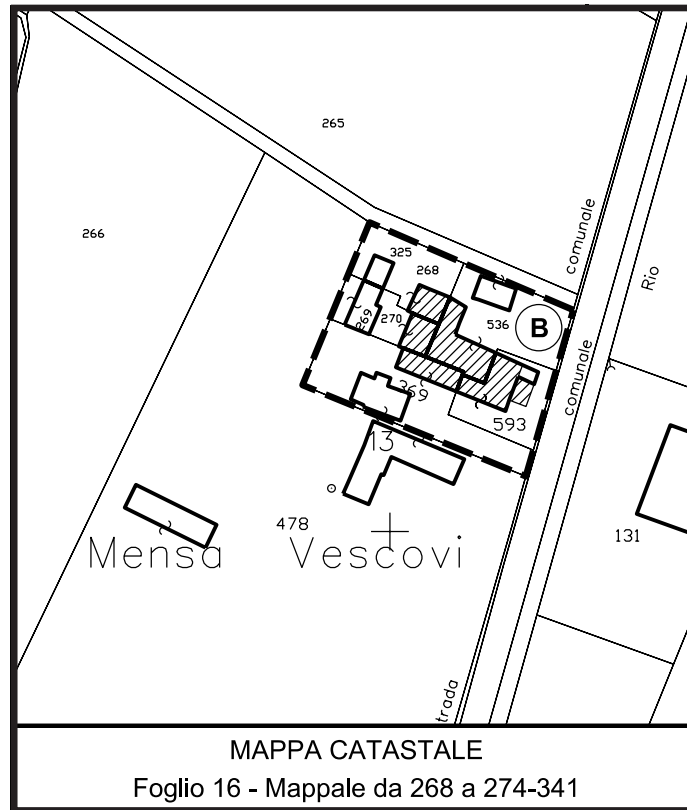


Località: Mensa Vescovile - Via Canaletto n. 4-6-8-10-12

Tipologia architettonica: Casa colonica

Rif. censimento dell'edificato nelle zone extraurbane n. 08-075

Scheda n.  
**3306**



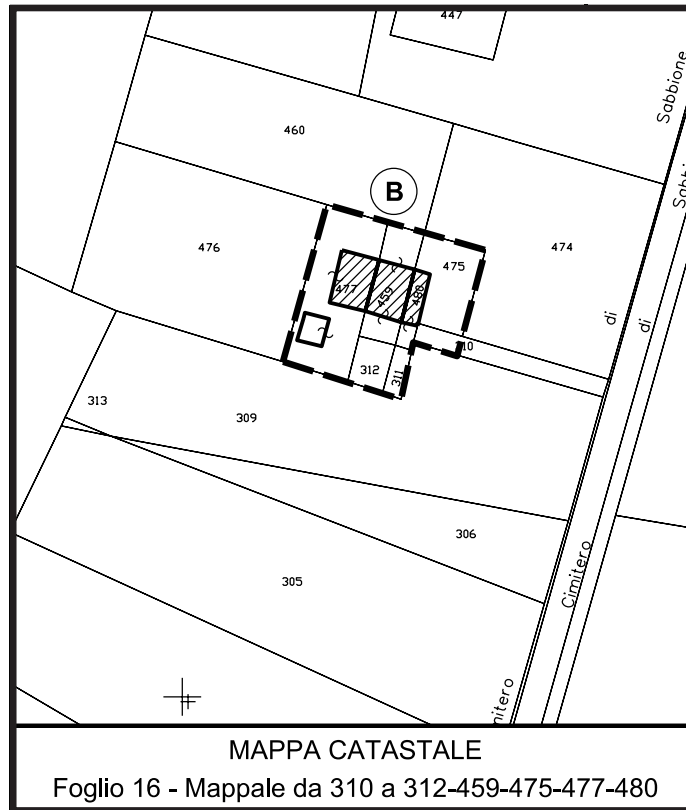


Località: Via Canaletto n. 2

Tipologia architettonica: Casa colonica

Rif. censimento dell'edificato nelle zone extraurbane n. 08-077

Scheda n.  
**3308**







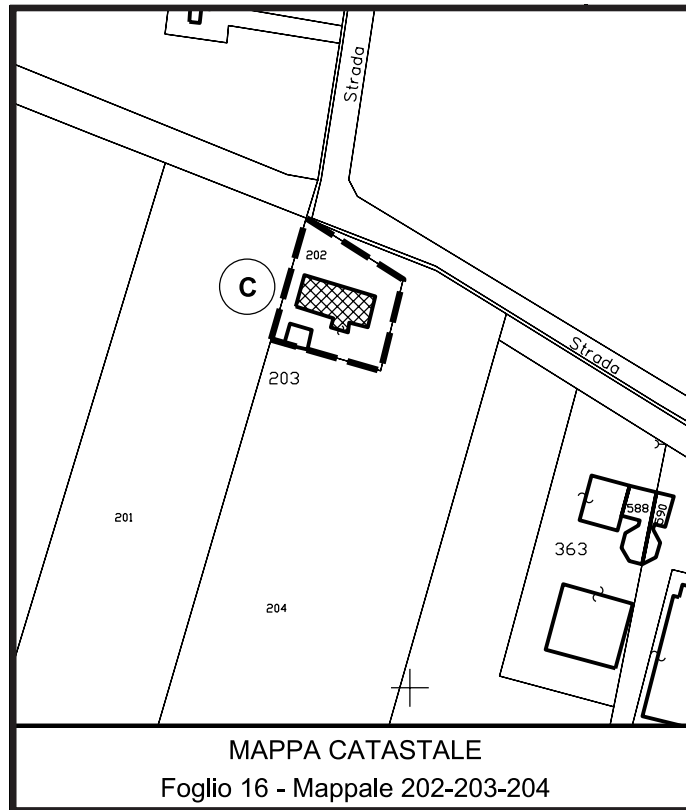
Località: Cà Bianca - Via per Casalgrande n. 36

Tipologia architettonica: Edificio rurale

Rif. censimento dell'edificato nelle zone extraurbane n. 08-086

Scheda n.

3310





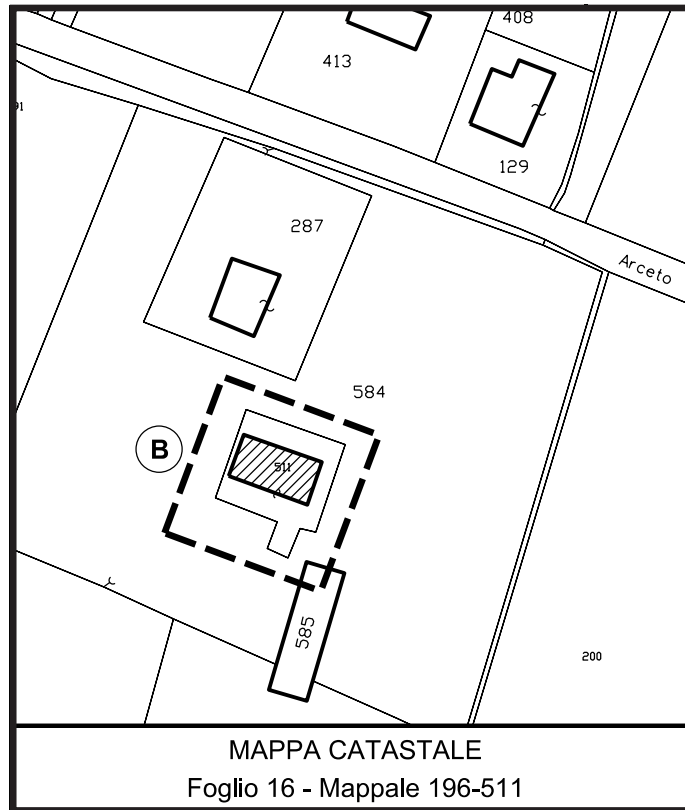
Località: Via per Casalgrande n. 32

Tipologia architettonica: Casa colonica

Rif. censimento dell'edificato nelle zone extraurbane n. 08-087

Scheda n.

3311





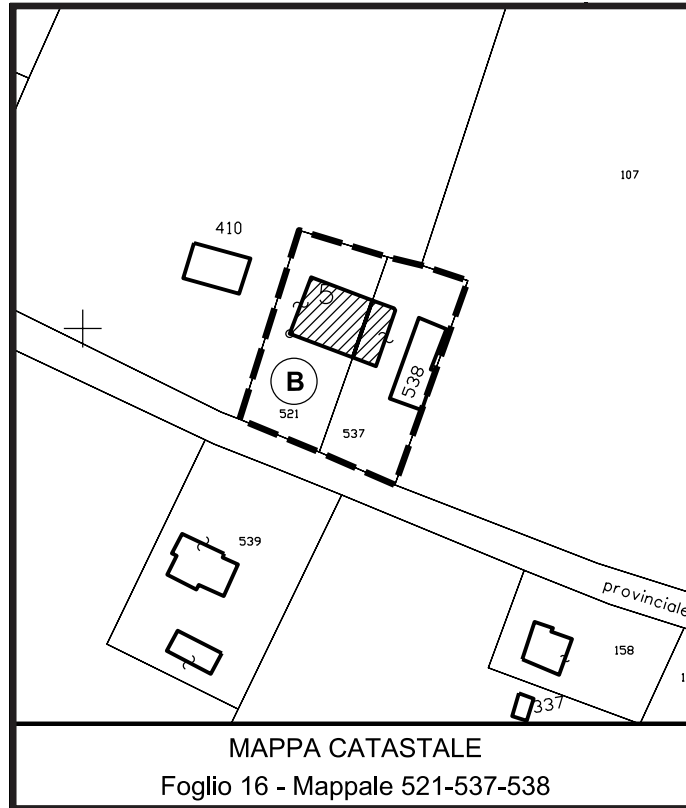
Loc.: Case Messori - Via per Casalgrande n. 11 - 13

Tipologia architettonica: Complesso rurale

Rif. censimento dell'edificato nelle zone extraurbane n. 08-101

Scheda n.

3321







Località: Via per Casalgrande n. 30

Tipologia architettonica: Casa colonica

Rif. censimento dell'edificato nelle zone extraurbane n. 08-091

Scheda n.  
**3324**





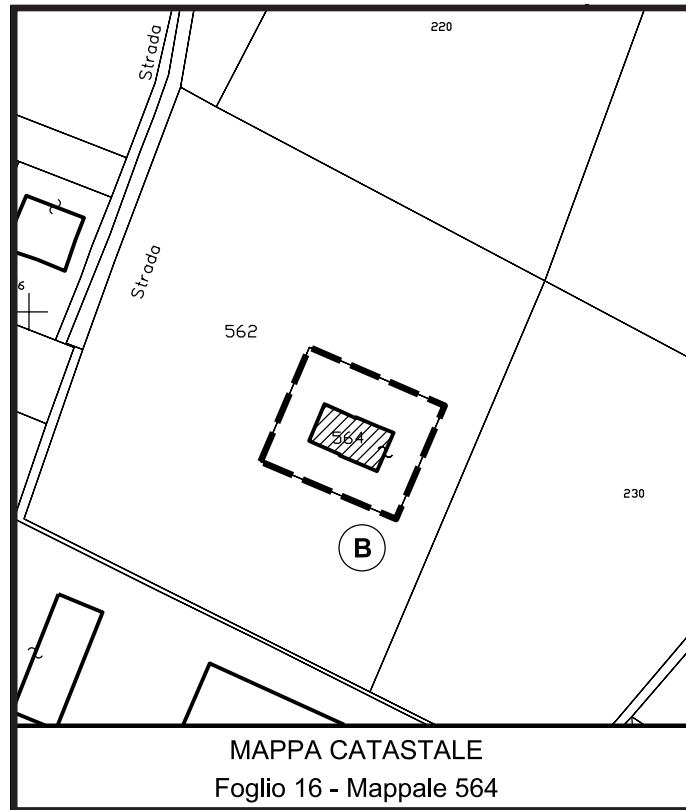
Località: Via Giardino

Tipologia architettonica: Casa colonica

Rif. censimento dell'edificato nelle zone extraurbane n. 08-056

Scheda n.

3338





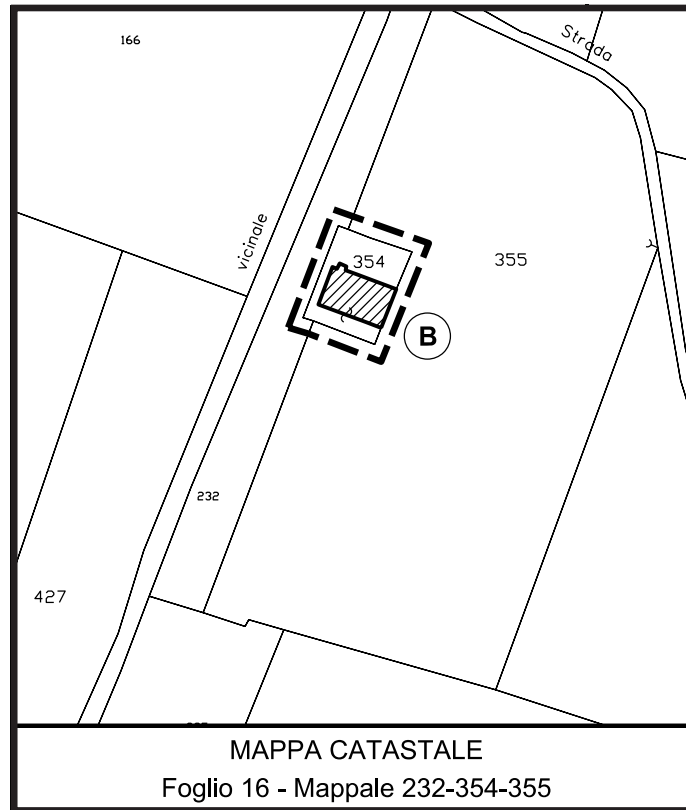
Località: Via Querciola n. 1

Tipologia architettonica: Casa colonica

Rif. censimento dell'edificato nelle zone extraurbane n. 08-068

Scheda n.

3343





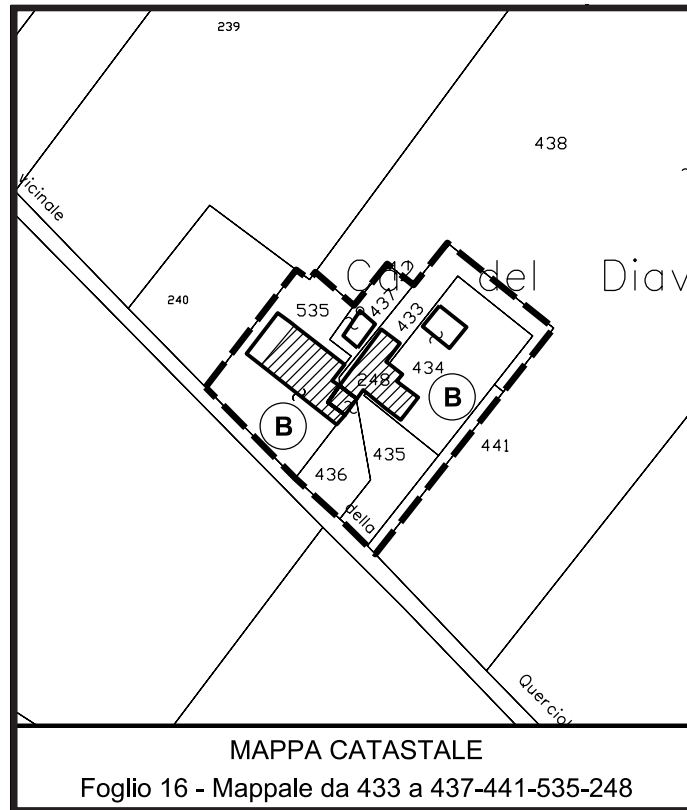


Località: La Querciola - Via Querciola n. 3

Tipologia architettonica: Complesso rurale

Rif. censimento dell'edificato nelle zone extraurbane n. 08-066/067

Scheda n.  
**3344**

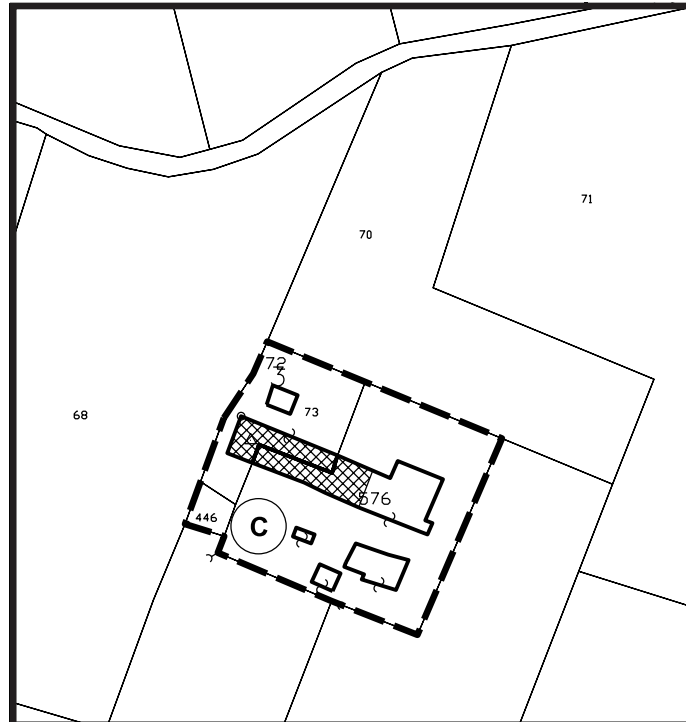




Località: Opera Pia - Via S.Vincenzo n. 12 - 14

Tipologia architettonica: Casa colonica

Rif. censimento dell'edificato nelle zone extraurbane n. 08-131



MAPPA CATASTALE

Foglio 16 - Mappale 72-74-755-77-445





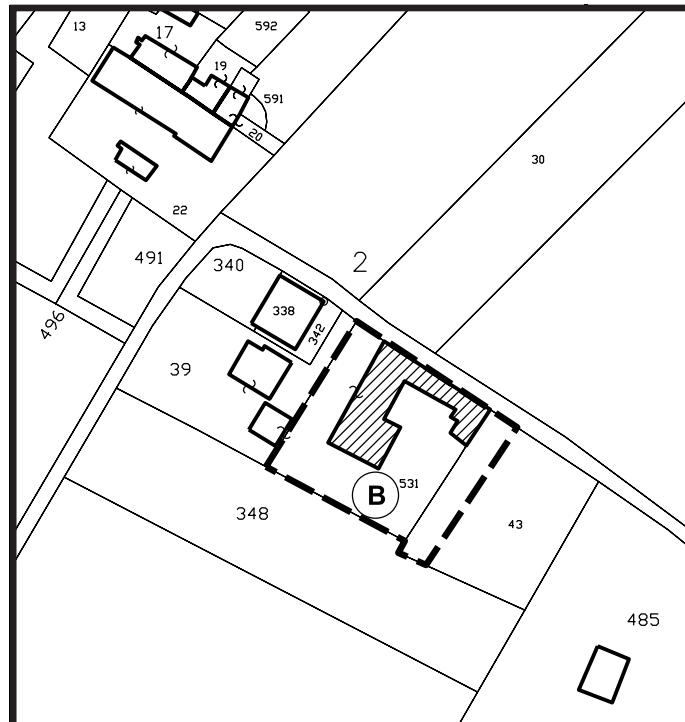
Località: Casa Pradelli - Arceto - Via S.Vincenzo n. 6-8

Tipologia architettonica: Complesso rurale a corte

Rif. censimento dell'edificato nelle zone extraurbane n. 08-127

Scheda n.

3353



MAPPA CATASTALE  
Foglio 16 - Mappale 43-531





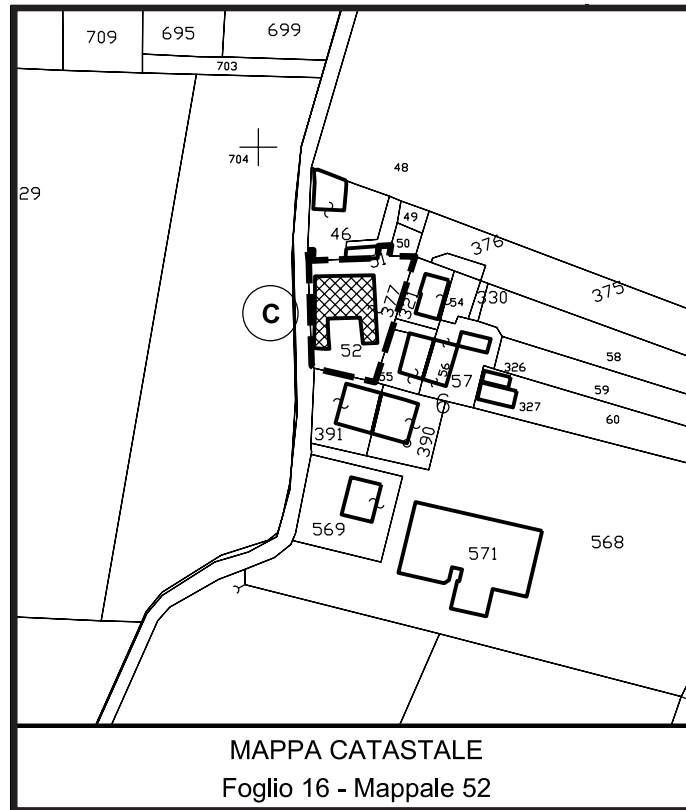


Località: Tugurio - Via Martiri n. 1 - 3 - 5 - 7 - 9 - 11

Tipologia architettonica: Complesso rurale

Rif. censimento dell'edificato nelle zone extraurbane n. 08-147

Scheda n.  
**3354**





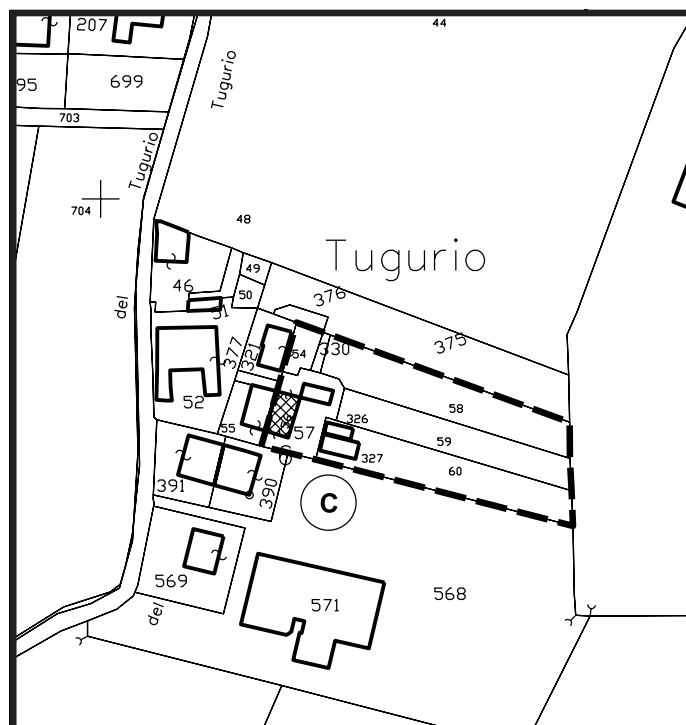
Località: Tugurio - Via Martiri n. 17

Tipologia architettonica: Edificio rurale

Rif. censimento dell'edificato nelle zone extraurbane n. 08-149

Scheda n.

3356



MAPPA CATASTALE

Foglio 16 - Mappale 54-da 56 a 60-326-327-330

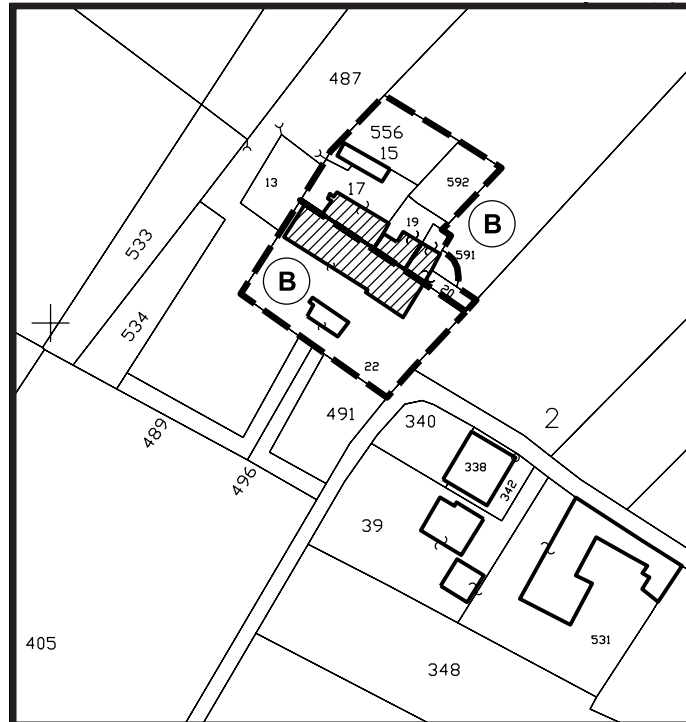




Località: Casa Corradini - Via S.Vincenzo n. 1 - 3

Tipologia architettonica: Complesso rurale

Rif. censimento dell'edificato nelle zone extraurbane n. 08-137/138



MAPPA CATASTALE

Fig. 16 - Mapp. da15 a17-da19 a22-532-533-da556 a558





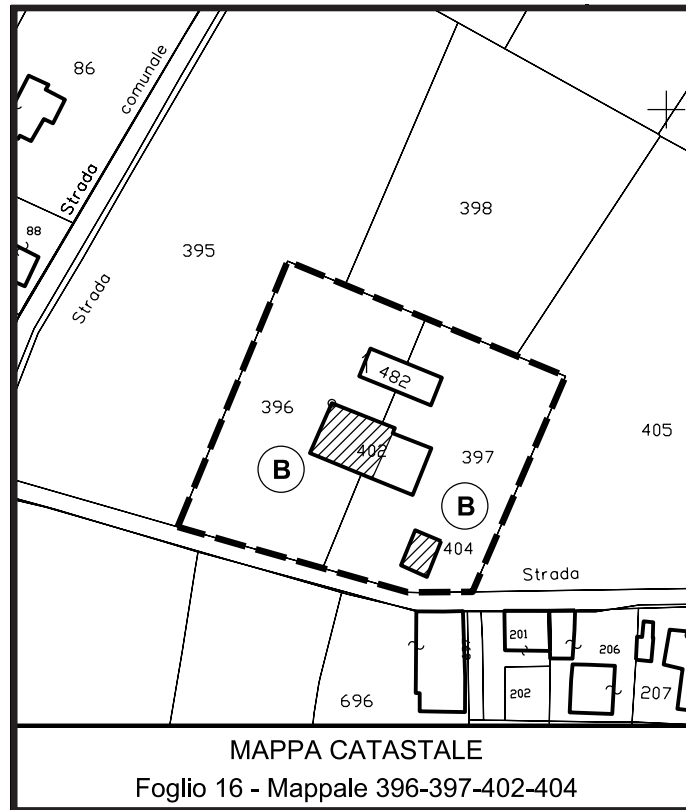


Località: Arceto - Via Martiri n. 51

Tipologia architettonica: Stalla - fienile - caseificio

Rif. censimento dell'edificato nelle zone extraurbane n. 08-139/140

Scheda n.  
**3366**

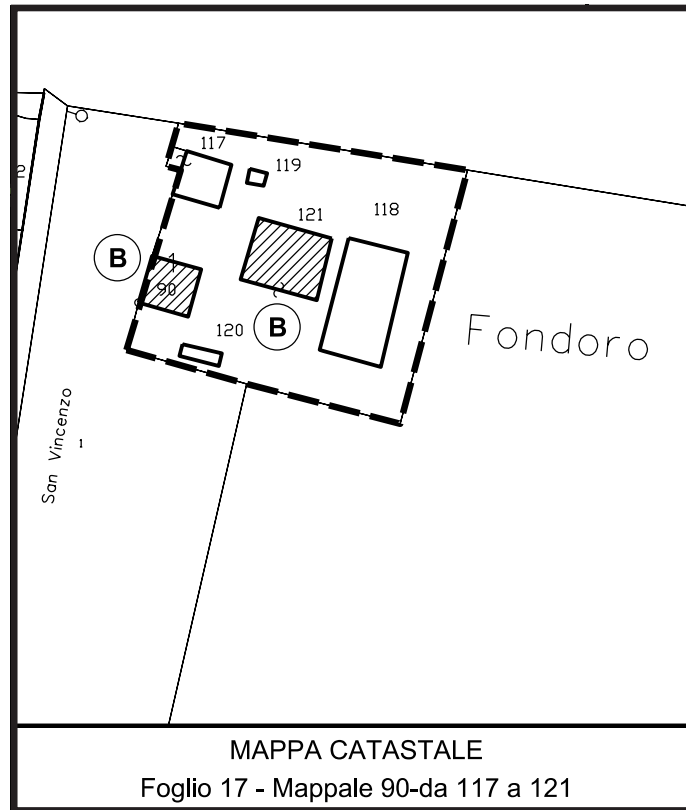




Località: Casa Fondoro - Via Franceschini n. 12 - 14

Tipologia architettonica: Complesso rurale

Rif. censimento dell'edificato nelle zone extraurbane n. 08-125/126





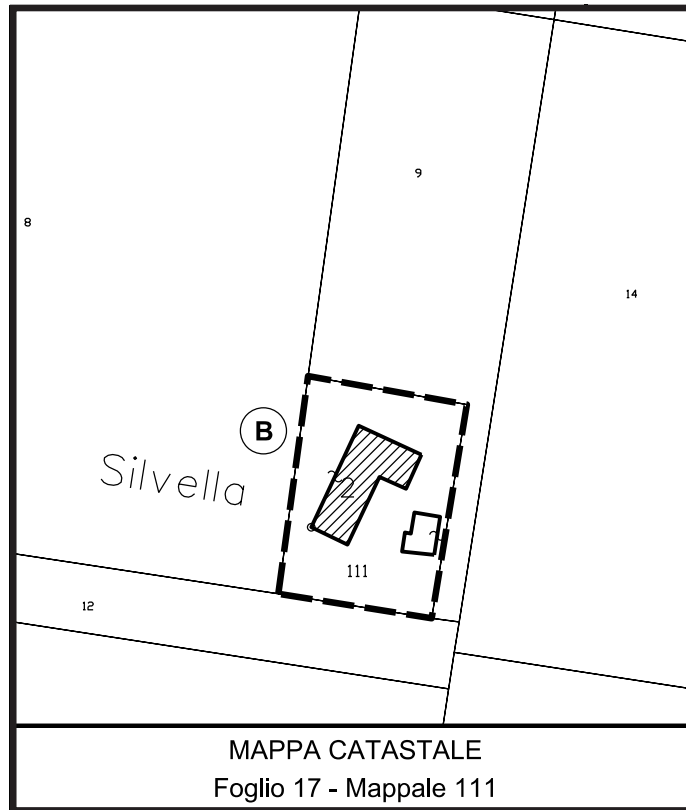
Località: Silvella - Via per Casalgrande n. 2

Tipologia architettonica: Complesso rurale

Rif. censimento dell'edificato nelle zone extraurbane n. 08-123/124

Scheda n.

3368



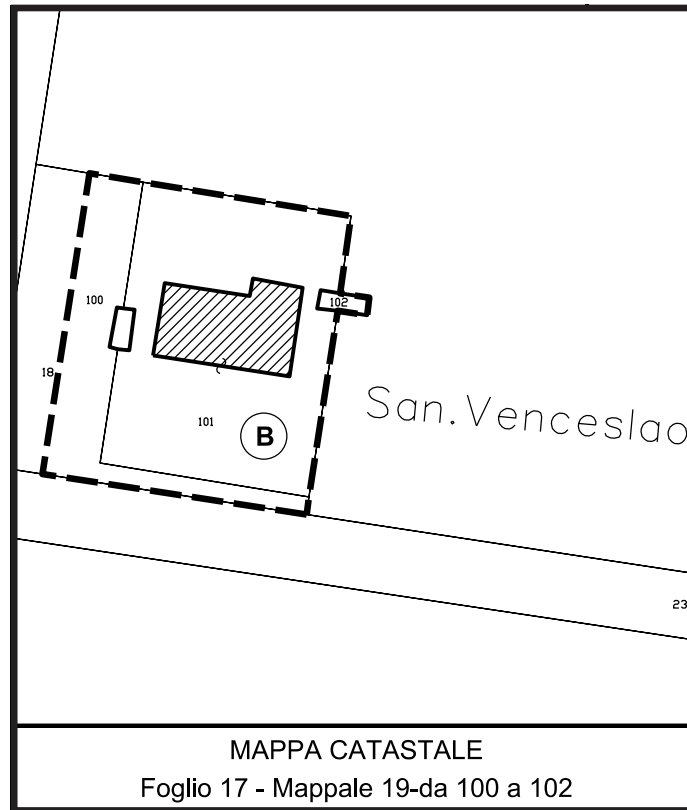




Località: Casa San Venceslao - Via per Casalgrande

Tipologia architettonica: Casa colonica

Rif. censimento dell'edificato nelle zone extraurbane n. 08-122

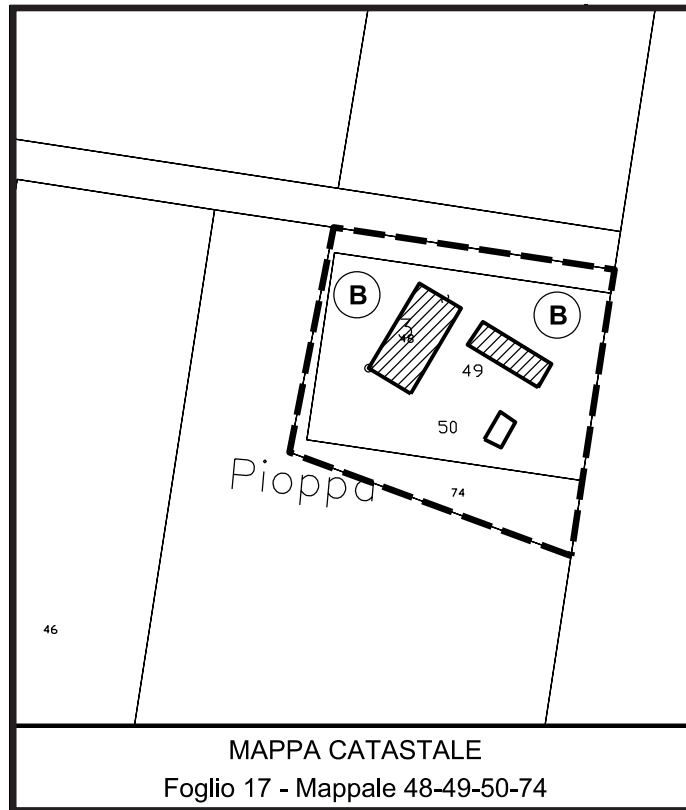




Località: Cà Pioppa - Via per Casalgrande

Tipologia architettonica: Complesso rurale

Rif. censimento dell'edificato nelle zone extraurbane n. 08-120/121

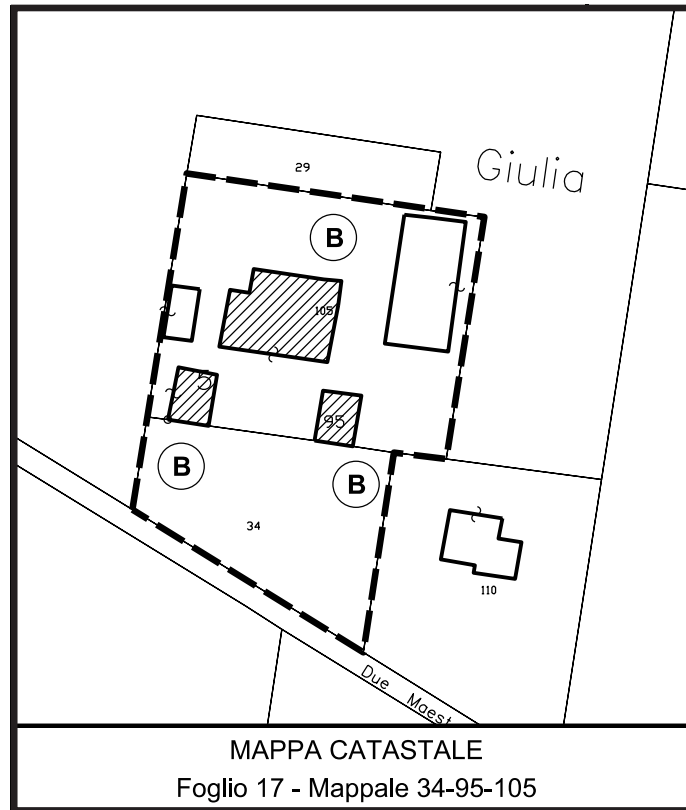




Loc.: Giulia - Via per Casalgrande n. 33-35

Tipologia architettonica: Complesso rurale

Rif. censimento dell'edificato nelle zone extraurbane n. 08-081/082/083







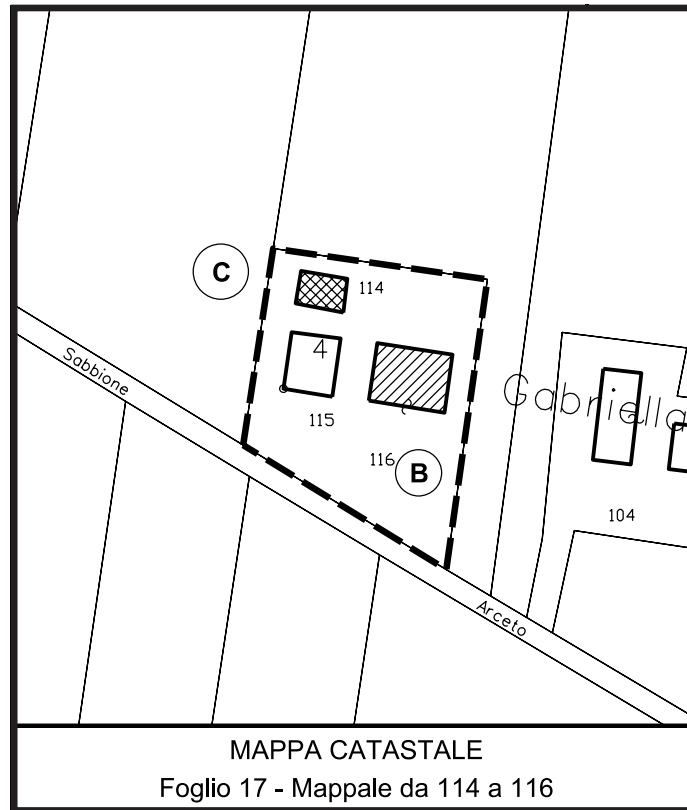
Località: Gabriella - Via per Casalgrande n. 39

Tipologia architettonica: Complesso rurale

Rif. censimento dell'edificato nelle zone extraurbane n. 08-079/080

Scheda n.

3373



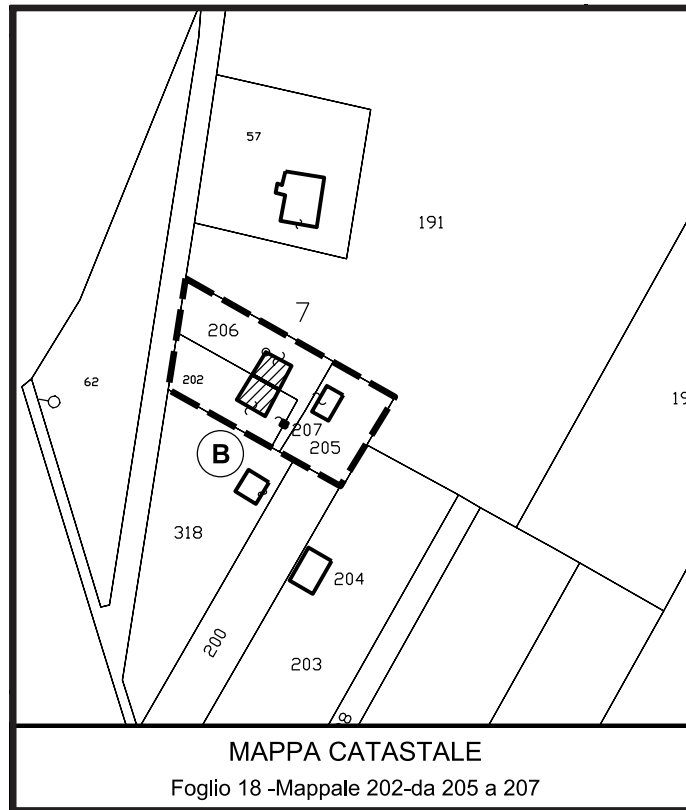


Località: Via della Noce n. 20

Tipologia architettonica: Edificio rurale

Rif. censimento dell'edificato nelle zone extraurbane n. 06-176

Scheda n.  
**3378**



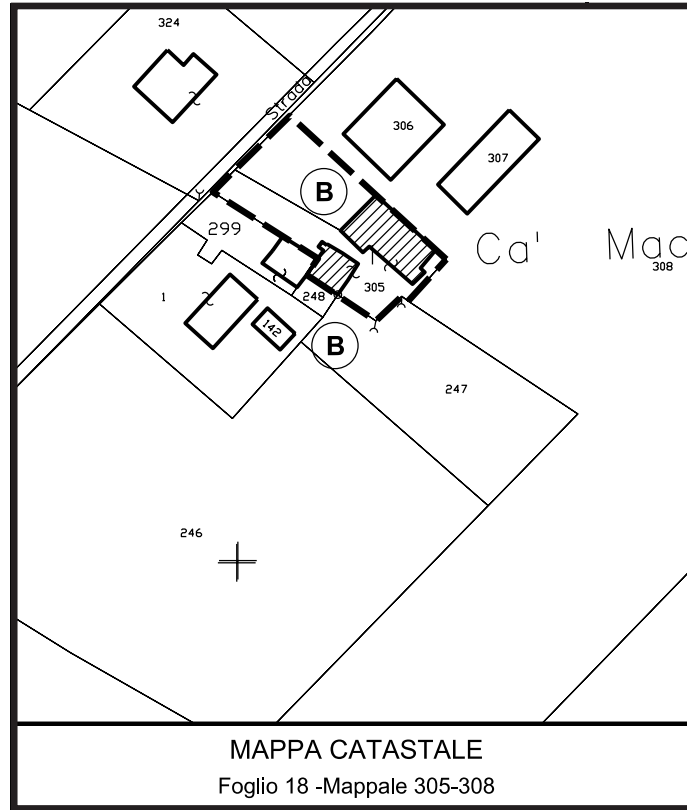


Località: Cà Macchioni - Via Bosco del Fracasso

Tipologia architettonica: Complesso rurale

Rif. censimento dell'edificato nella zone extraurbane n. 06-136/137/138

Scheda n.  
**3379**



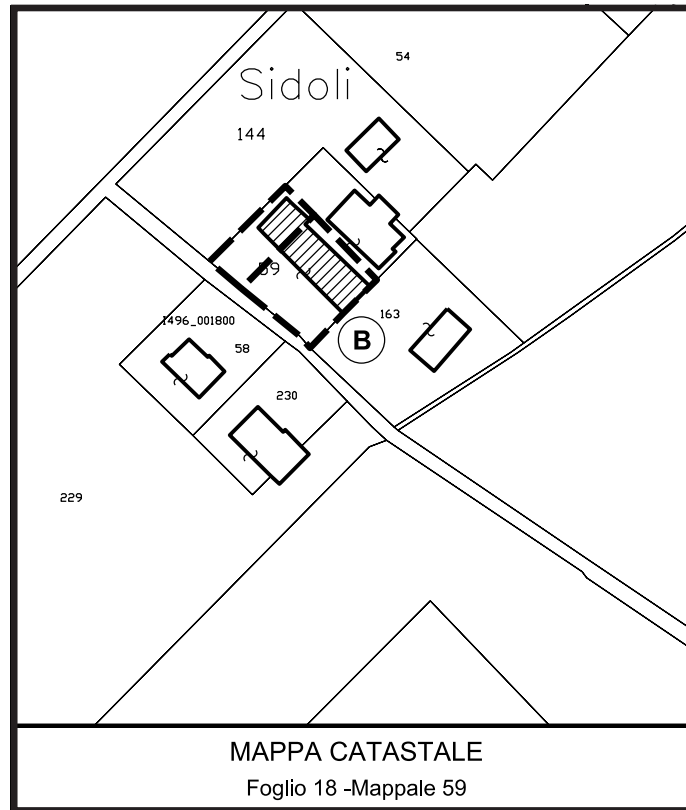




Località: Sidoli - Via Cà de Miani n. 12

Tipologia architettonica: Casa colonica

Rif. censimento dell'edificato nelle zone extraurbane n. 06-147/148



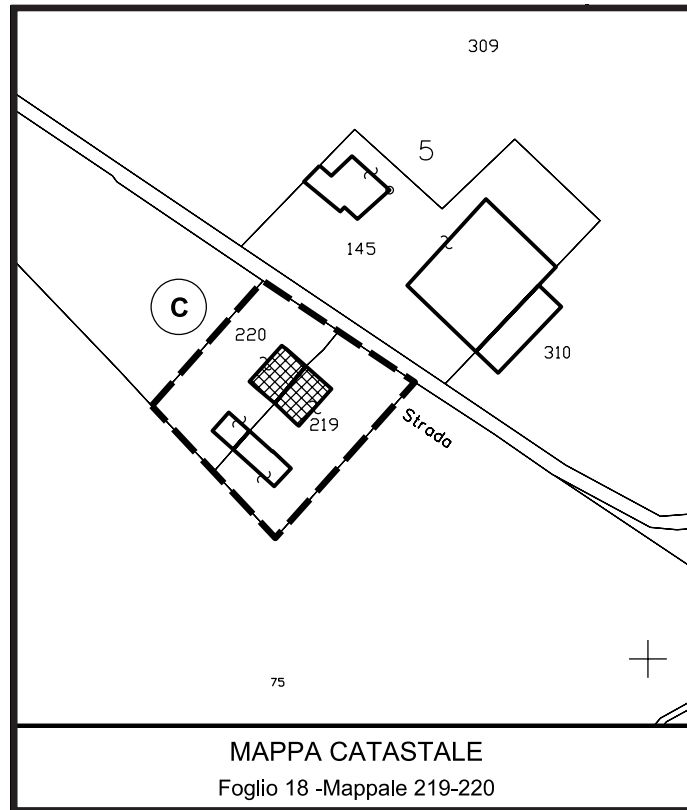


Località: Via Cà de Miani n. 35

Tipologia architettonica: Casa colonica

Rif. censimento dell'edificato nelle zone extraurbane n. 06-151

Scheda n.  
**3388**





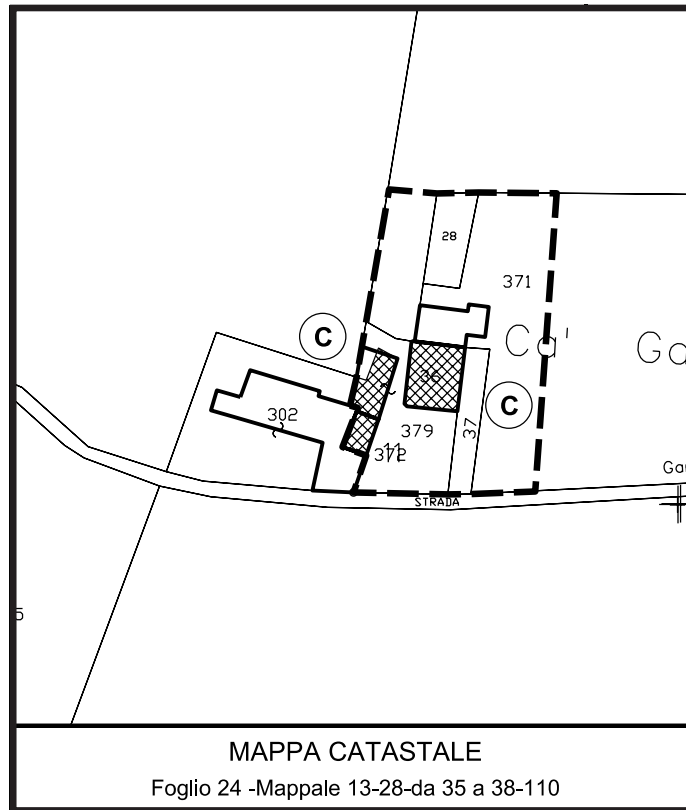
Località: Cà Garofali - Via Agricola n. 2 - 4

Tipologia architettonica: Complesso rurale

Rif. censimento dell'edificato nelle zone extraurbane n. 06-061

Scheda n.

3394





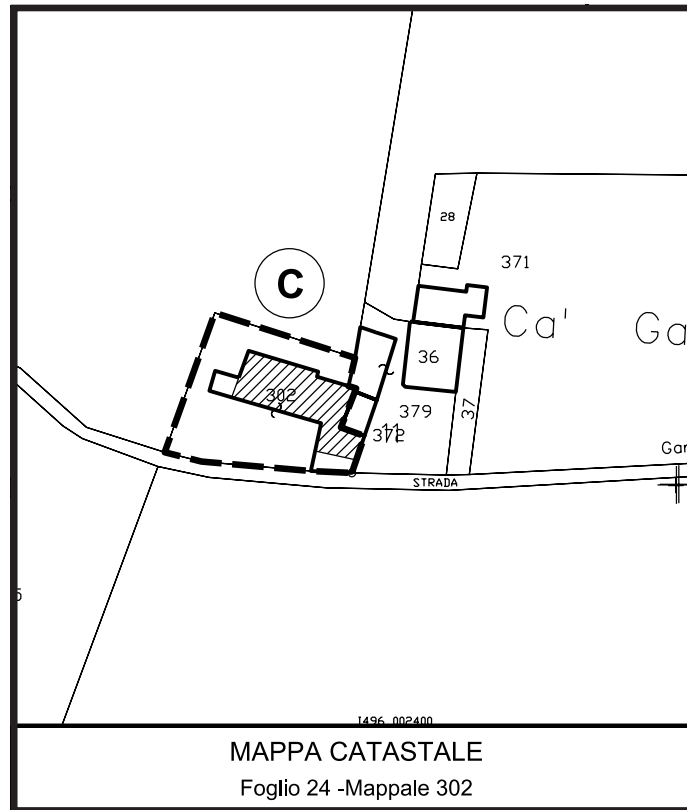


Località: Cà Garofoli - Via: Agricola n. 6

Tipologia architettonica: Complesso rurale

Rif. censimento dell'edificato nelle zone extraurbane n. 06-062

Scheda n.  
**3395**



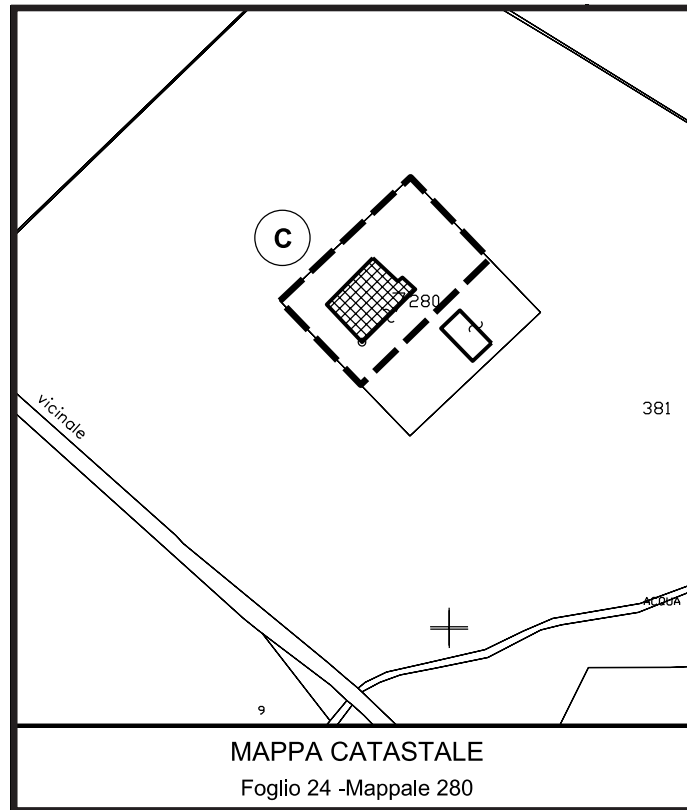


Località: Via Agricola n.17

Tipologia architettonica: Edificio rurale

Rif. censimento dell'edificato nelle zone extraurbane n. 06-063

Scheda n.  
**3396**




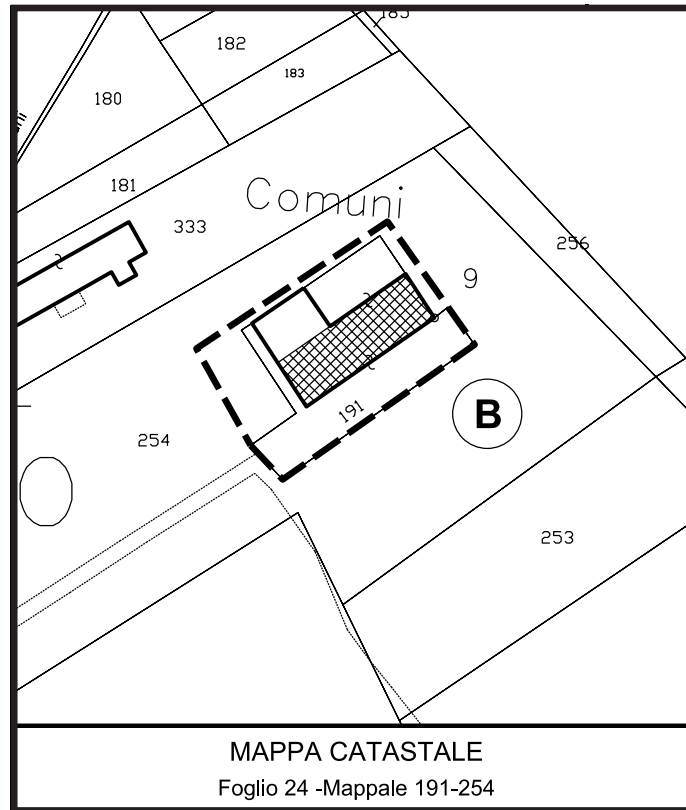


Località: Comuni - Via: Montanara n. 1 - 2

Tipologia architettonica: Complesso rurale

Rif. censimento dell'edificato nelle zone extraurbane n. 06-064

Scheda n.  
**3397**







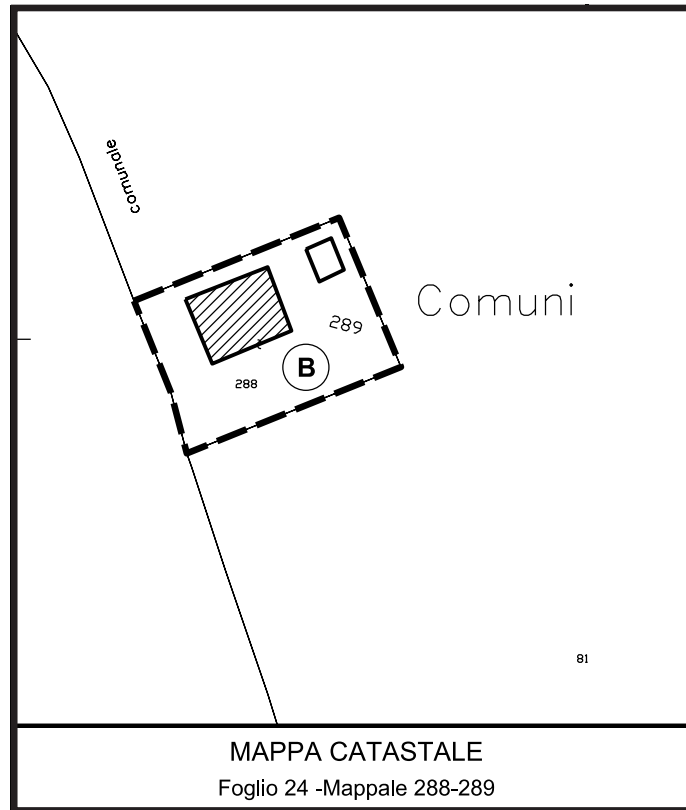
Località: Comuni - Via Montanara n. 3

Tipologia architettonica: Casa colonica

Rif. censimento dell'edificato nelle zone extraurbane n. 06-066

Scheda n.

**3398**



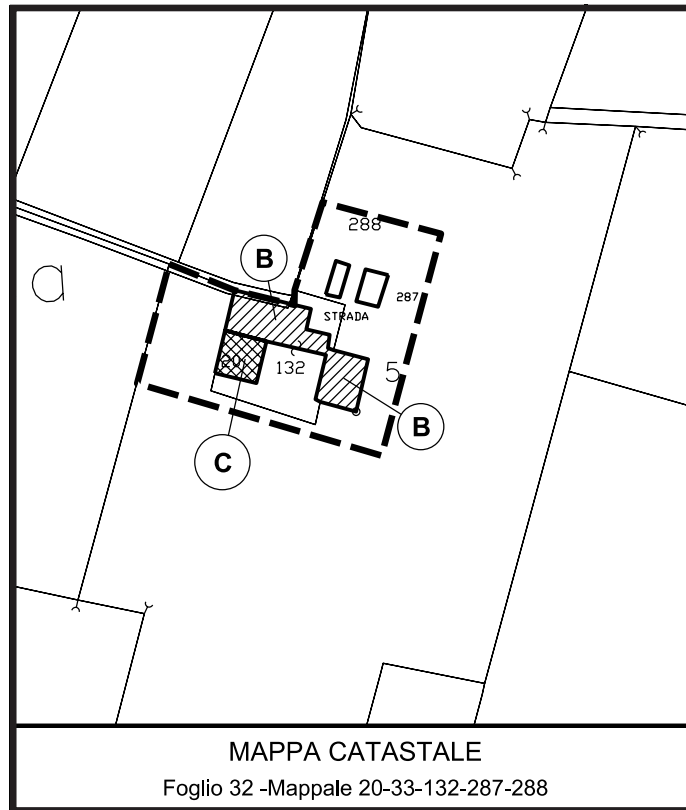


Località: Via Munari n. 13 - 15

Tipologia architettonica: Complesso Rurale

Rif. censimento dell'edificato nelle zone extraurbane n. 06-069/070

Scheda n.  
**3400**





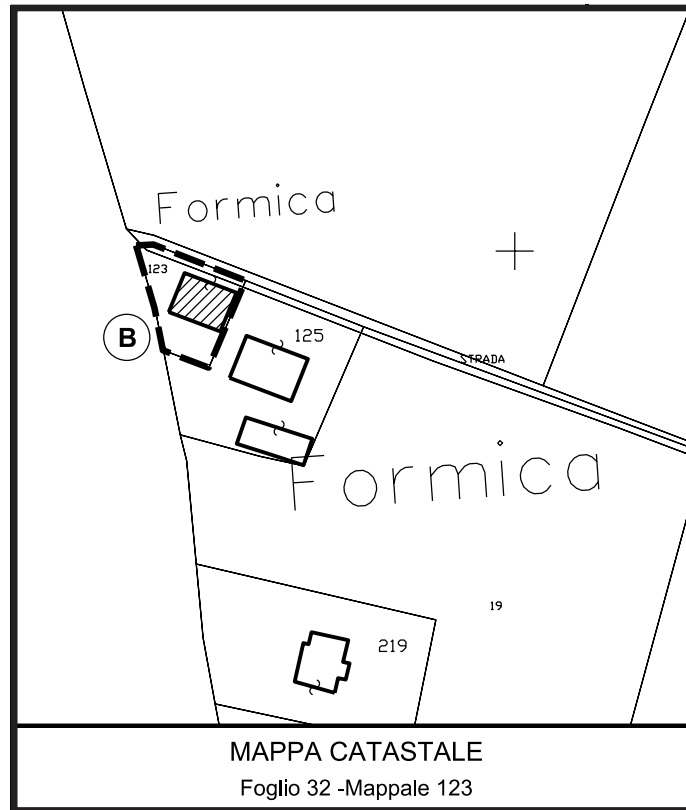
Località: Formica - Via Montanara n. 4

Tipologia architettonica: Edificio rurale

Rif. censimento dell'edificato nelle zone extraurbane n. 06-067

Scheda n.

3401



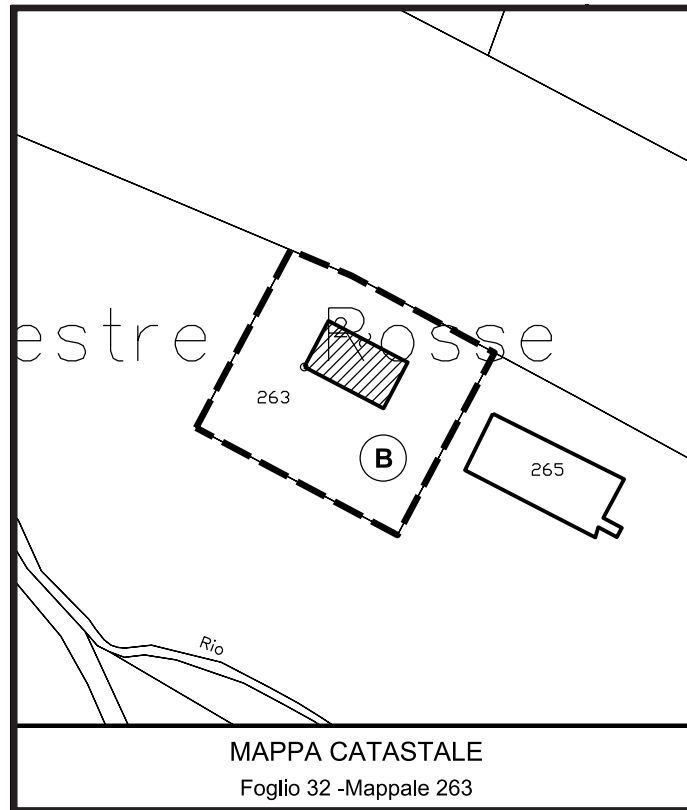




Località: Finestre rosse - Via Montanara

Tipologia architettonica: Casa colonica

Rif. censimento dell'edificato nelle zone extraurbane n. 02-054



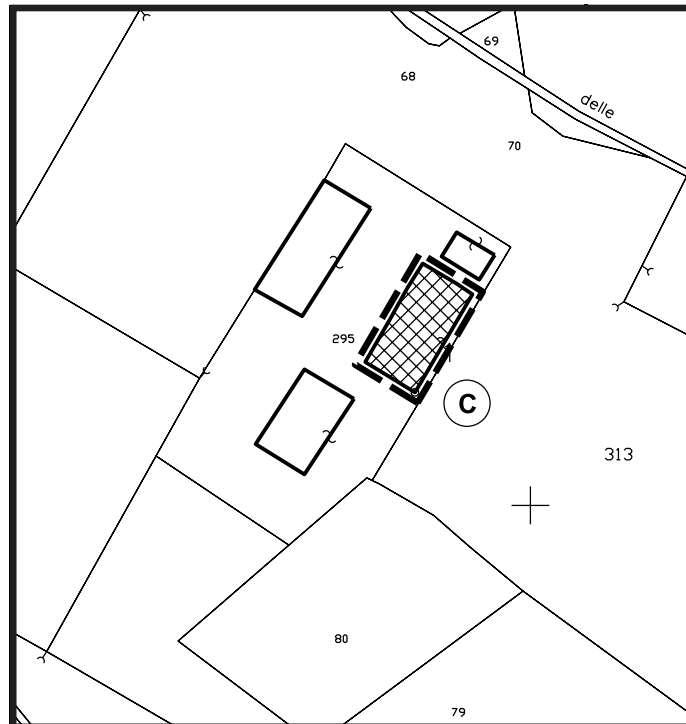


Località: Via Mazzalasio n. 4

Tipologia architettonica: Casa colonica

Rif. censimento dell'edificato nelle zone extraurbane n. 02-056

Scheda n.  
**3405**



MAPPA CATASTALE  
Foglio 32 -Mappale 295

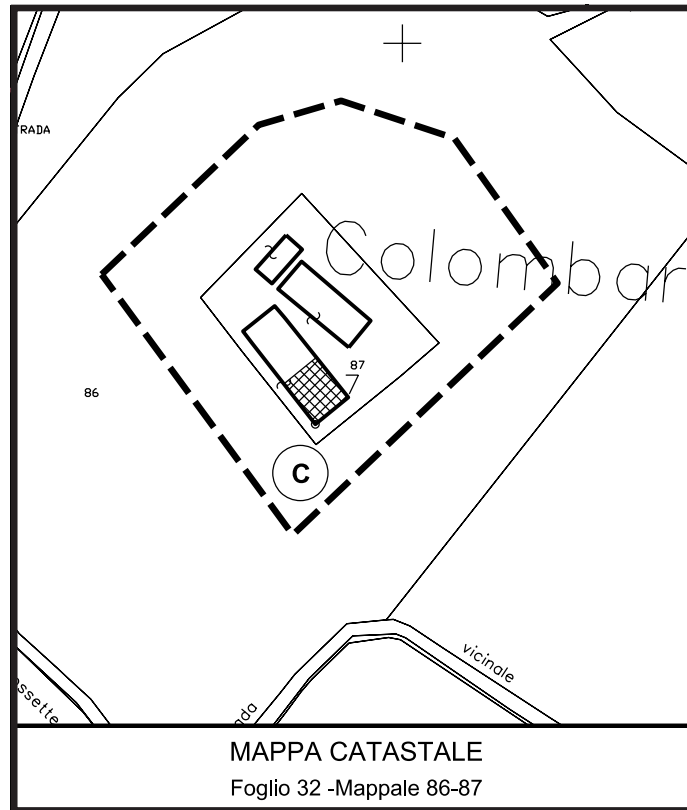




Località: Colombaro - Via Fossette n. 2

Tipologia architettonica: Edificio rurale

Rif. censimento dell'edificato nelle zone extraurbane n. 02-039



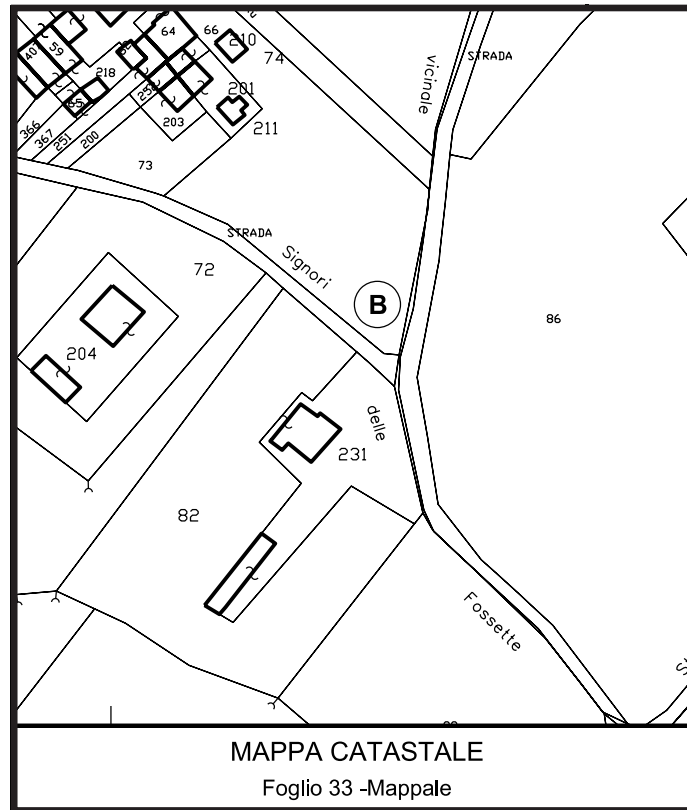




Località: Colombaro - Via Fossette

Tipologia architettonica: Maestà

Rif. censimento dell'edificato nelle zone extraurbane n. 02-039





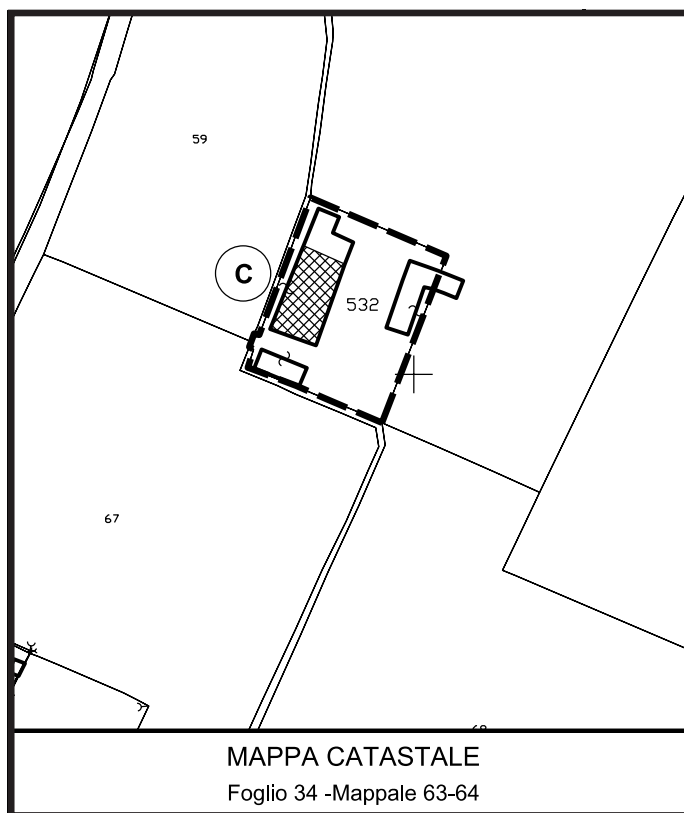
Località: Jano - Via Mazzalasio n. 1

Tipologia architettonica: Complesso rurale

Rif. censimento dell'edificato nelle zone extraurbane n. 02-060

Scheda n.

3410



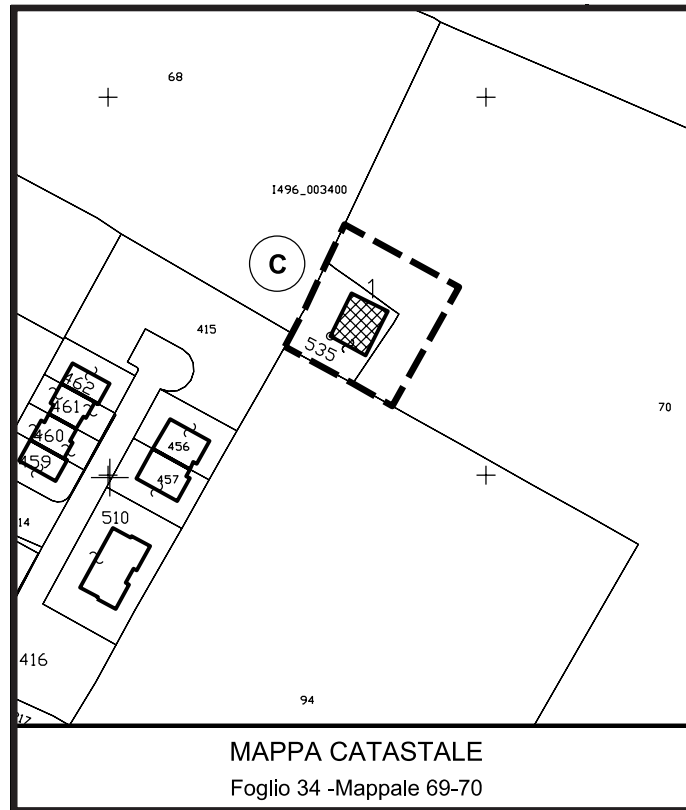


Località: Cà Prati - Via Resta n. 37

Tipologia architettonica: Casa colonica

Rif. censimento dell'edificato nelle zone extraurbane n. 02-061

Scheda n.  
**3411**





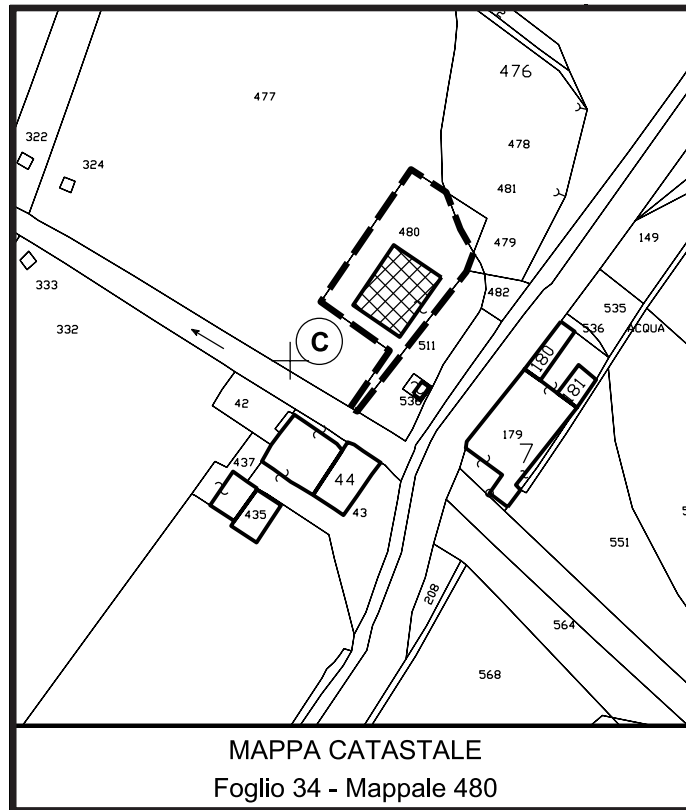


Località: Ubersetto - Via Ubersetto n. 57

Tipologia architettonica: Stalla - fienile

Rif. censimento dell'edificato nelle zone extraurbane n. 03-028

Scheda n.  
**3412**



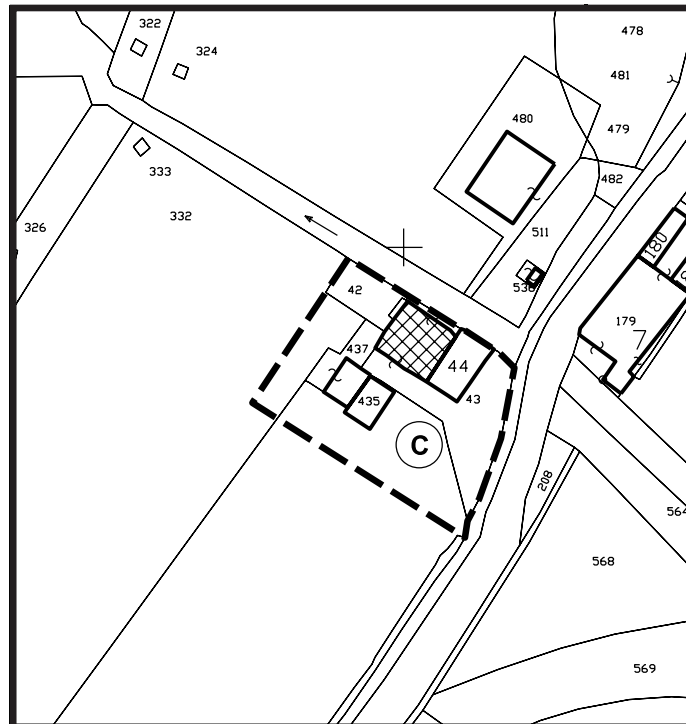


Località: Ubersetto - Via Ubersetto n. 53 - 54

Tipologia architettonica: Complesso rurale

Rif. censimento immobili di valore storico-architettonico n. 03-17

Scheda n.  
**3414**



MAPPA CATASTALE

Foglio 34 - Mappale 42-43-44-435-437-468-332



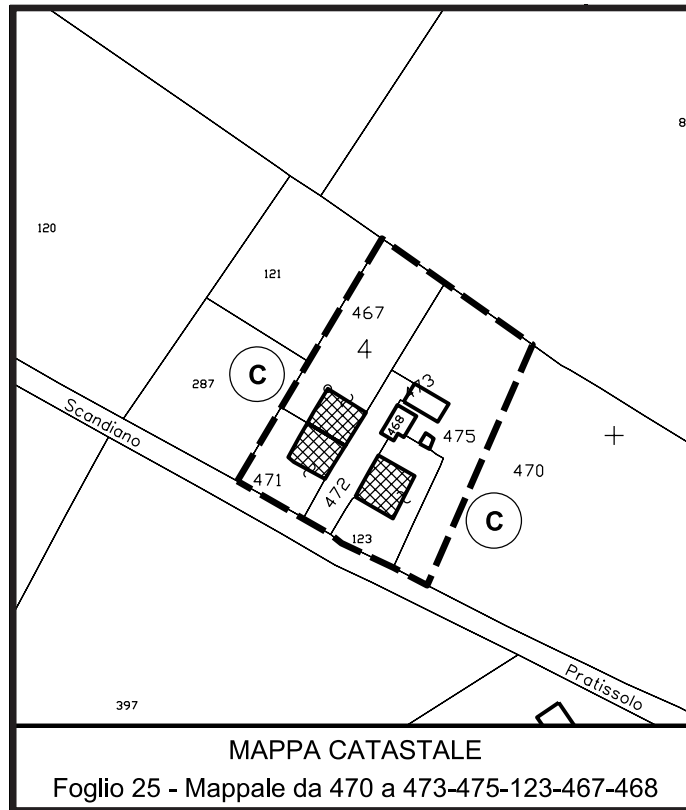


Località: Via della Passerella n.15 - 17

Tipologia architettonica: Complesso rurale

Rif. censimento dell'edificato nelle zone extraurbane n. 06-028/029

Scheda n.  
**3415**





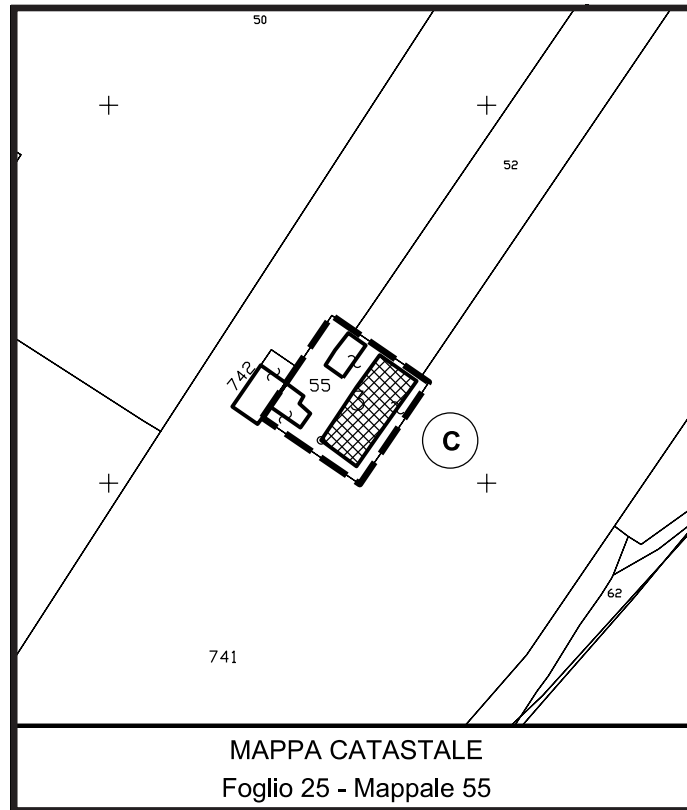


Località: Riserva - Via della Passerella n. 19 - 21

Tipologia architettonica: Casa colonica

Rif. censimento dell'edificato nelle zone extraurbane n. 06-030

Scheda n.  
**3416**





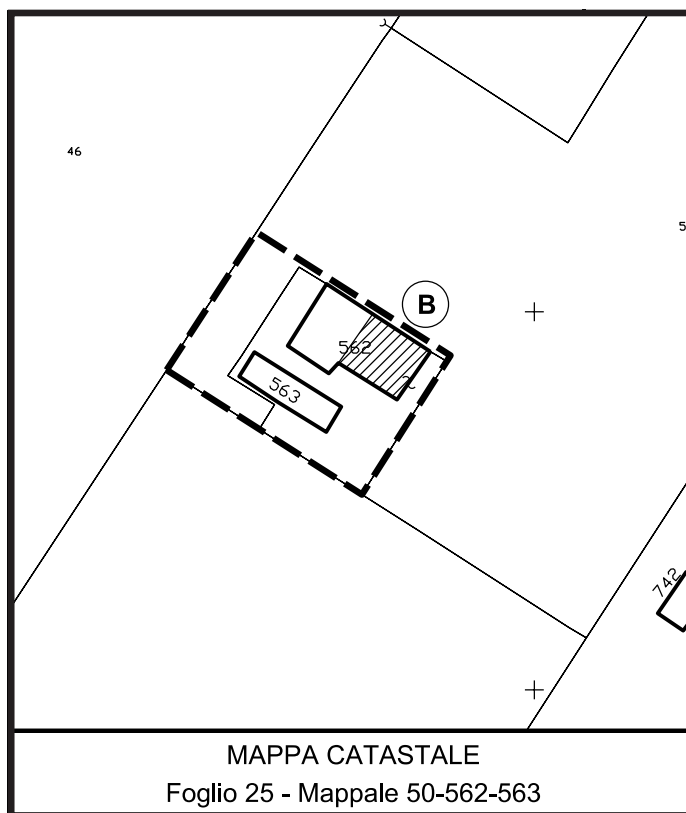
Località: Marchesato - Via della Passerella n. 23

Tipologia architettonica: Edificio rurale

Rif. censimento dell'edificato nelle zone extraurbane n. 06-031

Scheda n.

3417





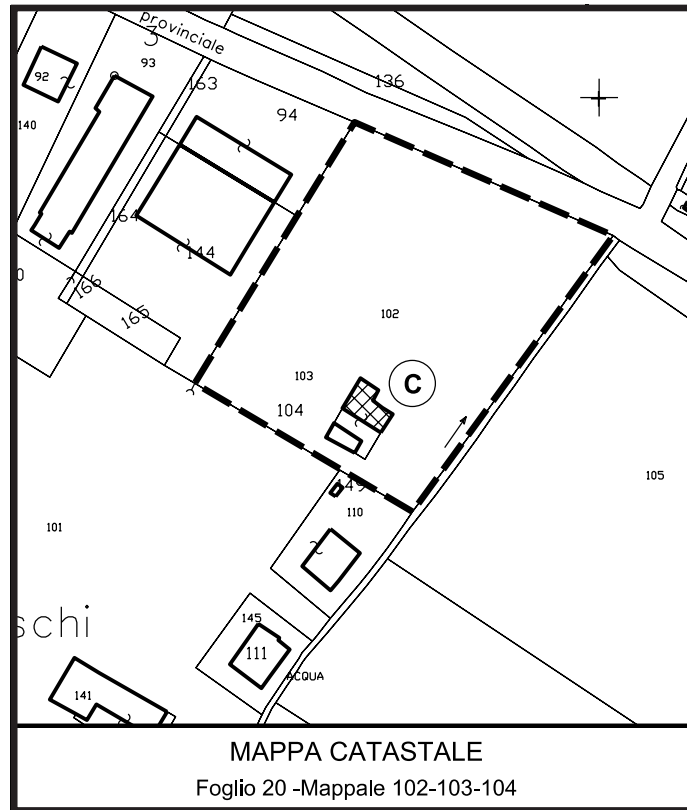
Località: Via Bosco n. 17

Tipologia architettonica: Villino

Rif. censimento dell'edificato nelle zone extraurbane n. 06-044

Scheda n.

3419





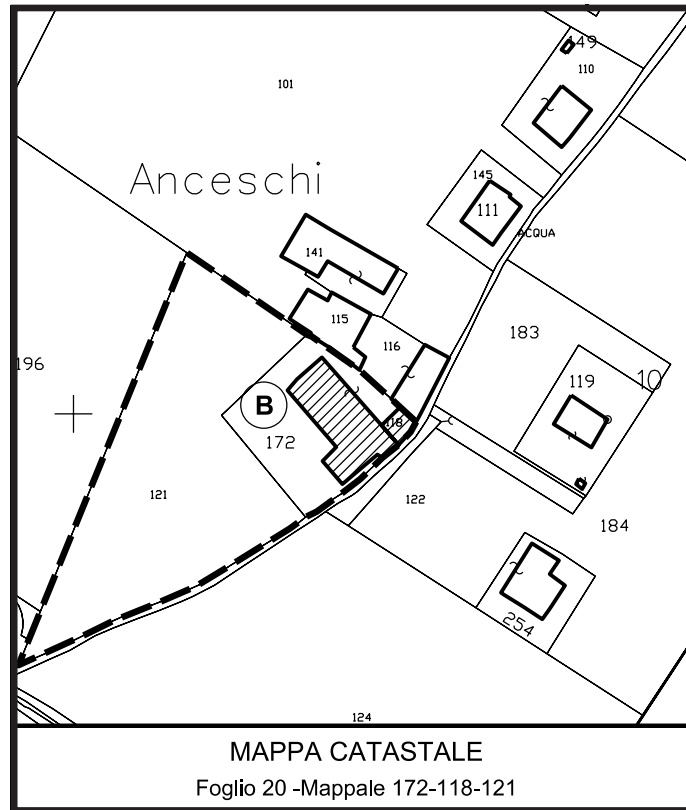


Località: Anceschi - Via Bosco n. 7 - 9

Tipologia architettonica: Complesso rurale

Rif. censimento dell'edificato nelle zone extraurbane n. 06-036

Scheda n.  
**3422**



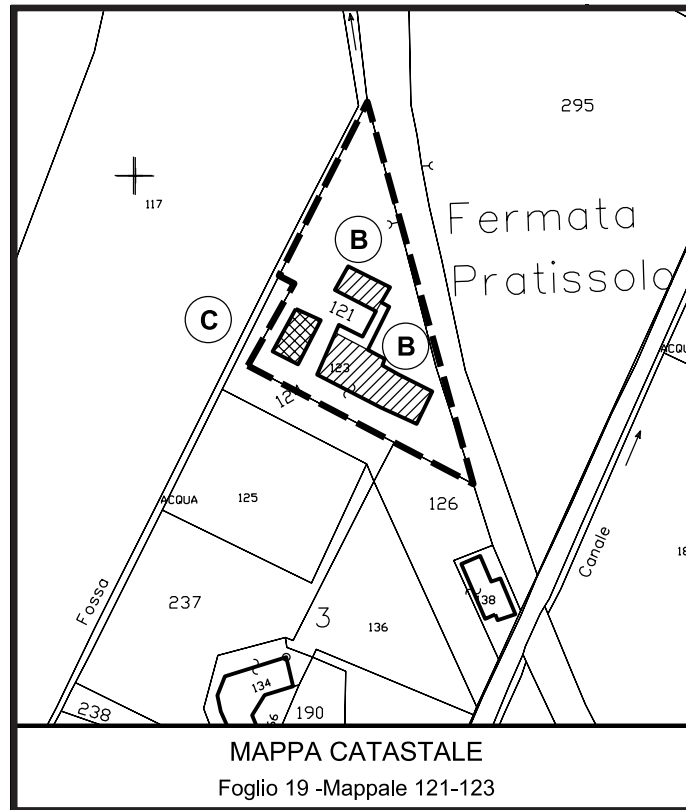


Località: Pratissolo - Via della Stazione n. 5

Tipologia architettonica: Caseificio

Rif. censimento dell'edificato nelle zone extraurbane n. 06-073

Scheda n.  
**3434**



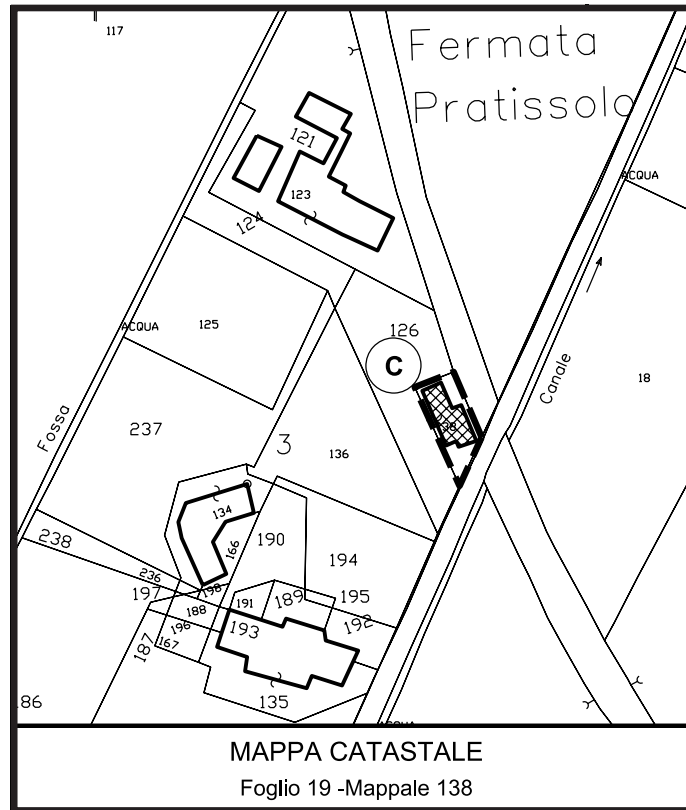


Località: Pratissolo - Via della Stazione

Tipologia architettonica: Stazione ferroviaria

Rif. censimento dell'edificato nelle zone extraurbane n. 06-076

Scheda n.  
**3435**







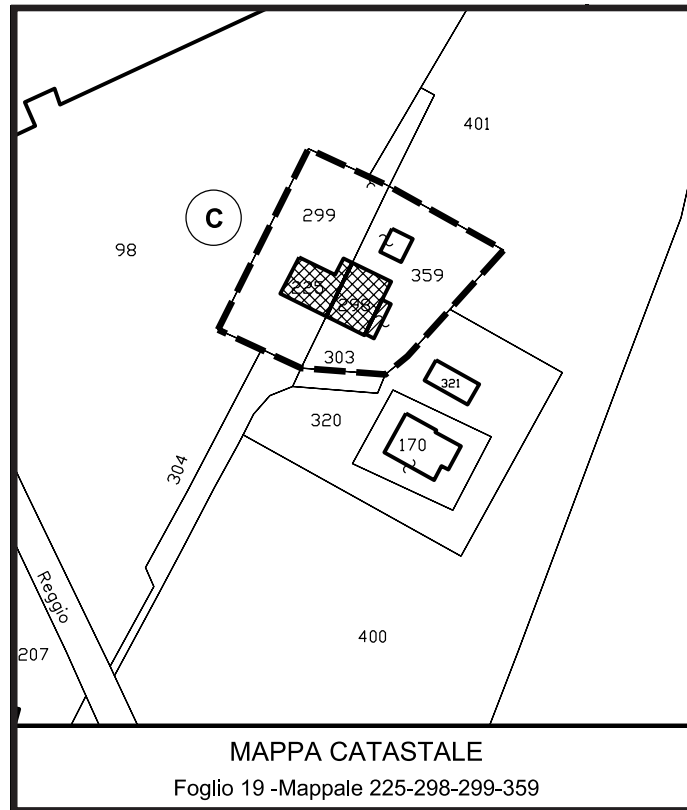
Località: Pratissolo - Via Bosco n. 4 - 6

Tipologia architettonica: Complesso rurale

Rif. censimento dell'edificato nelle zone extraurbane n. 06-083

Scheda n.

3437



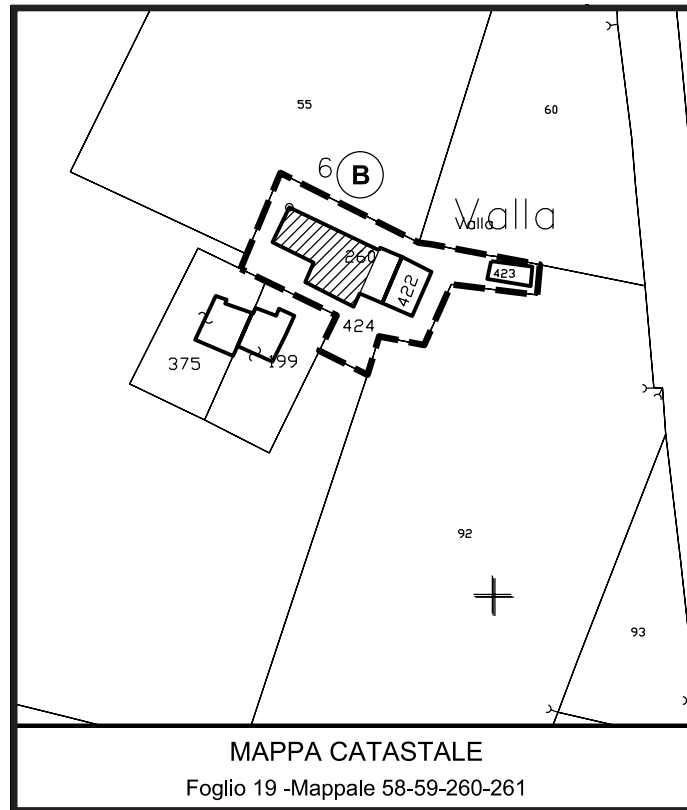


Località: Valla - Via Bosco n. 10 - 12

Tipologia architettonica: Complesso rurale

Rif. censimento dell'edificato nelle zone extraurbane n. 06-104

Scheda n.  
**3438**

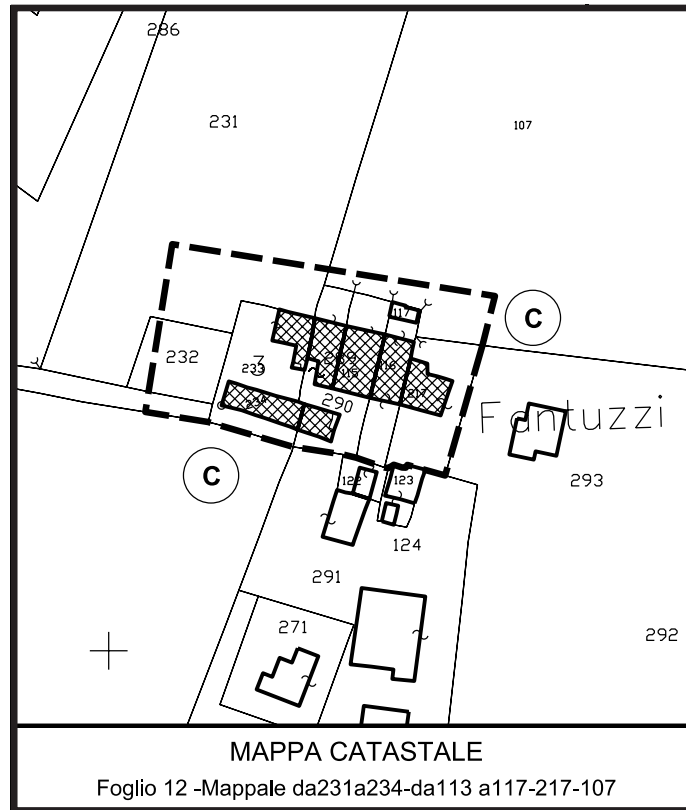




Località: Cà Fantuzzi - Via Cà Fantuzzi n. 5 - 7 - 9 - 11 - 13

Tipologia architettonica: Complesso rurale

Rif. censimento dell'edificato nelle zone extraurbane n. 06-120/123/124





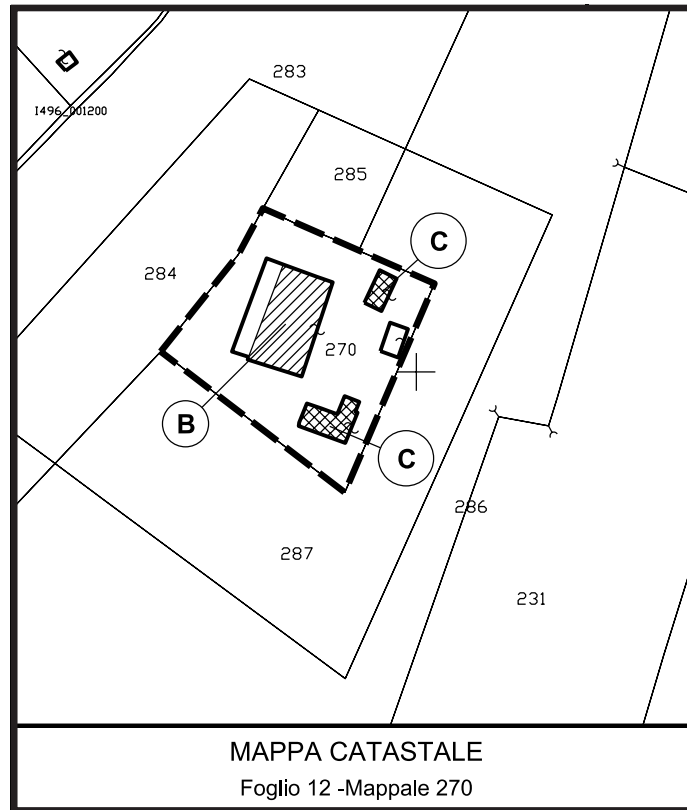


Località: Casa Melioli - Via Cà Fantuzzi n. 1

Tipologia architettonica: Complesso rurale

Rif. censimento dell'edificato nelle zone extraurbane n. 06-125/126

Scheda n.  
**3443**





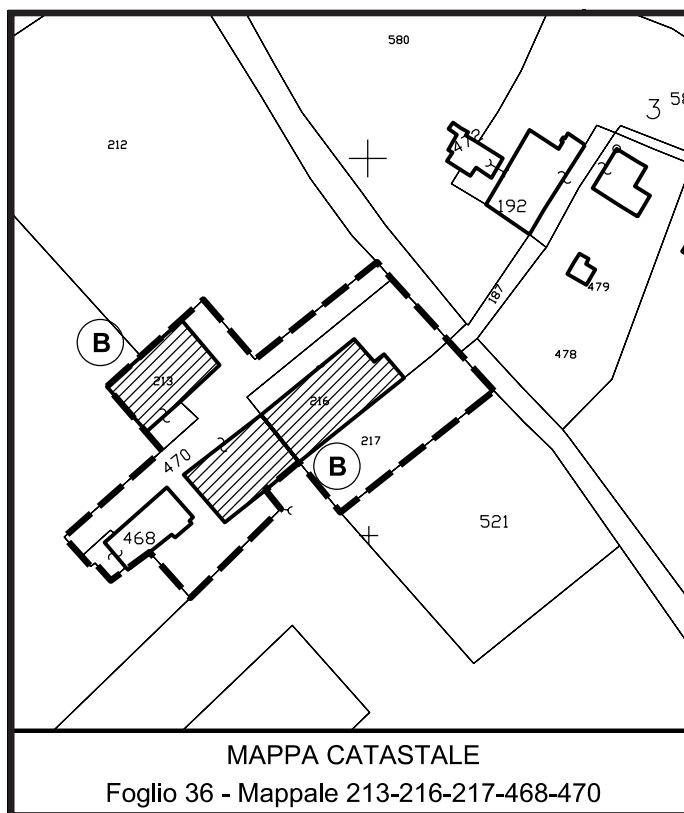
Località: Cà Bellani - Cà de Caroli - Via Cà Bellani n. 2-4-6

Tipologia architettonica: Complesso rurale

Rif. censimento dell'edificato nelle zone extraurbane n. 03-021/022/023

Scheda n.

3444





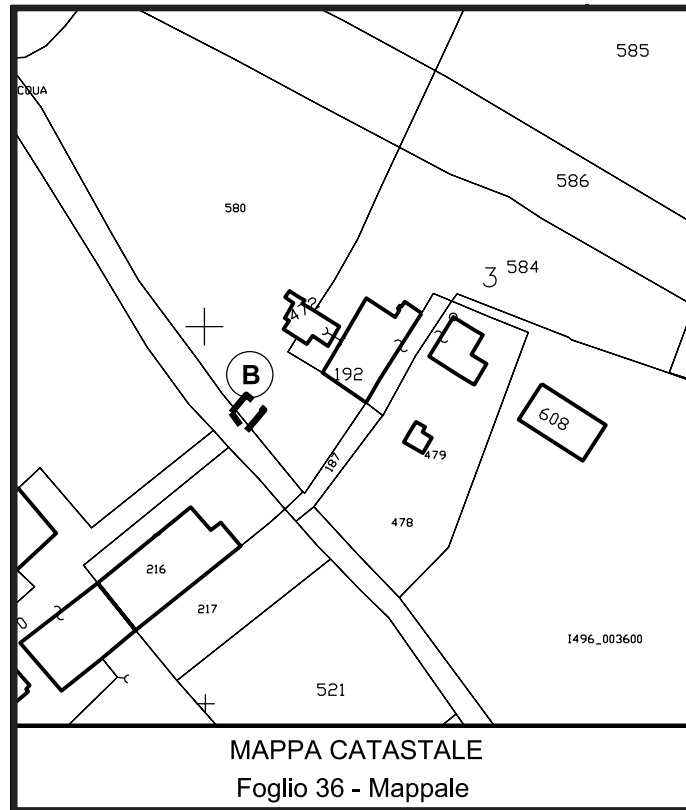


Località: Cà de Caroli - Via Cà Bellani

Tipologia architettonica: Maestà

Rif. censimento dell'edificato nelle zone extraurbane n. 03-022

Scheda n.  
**3445**





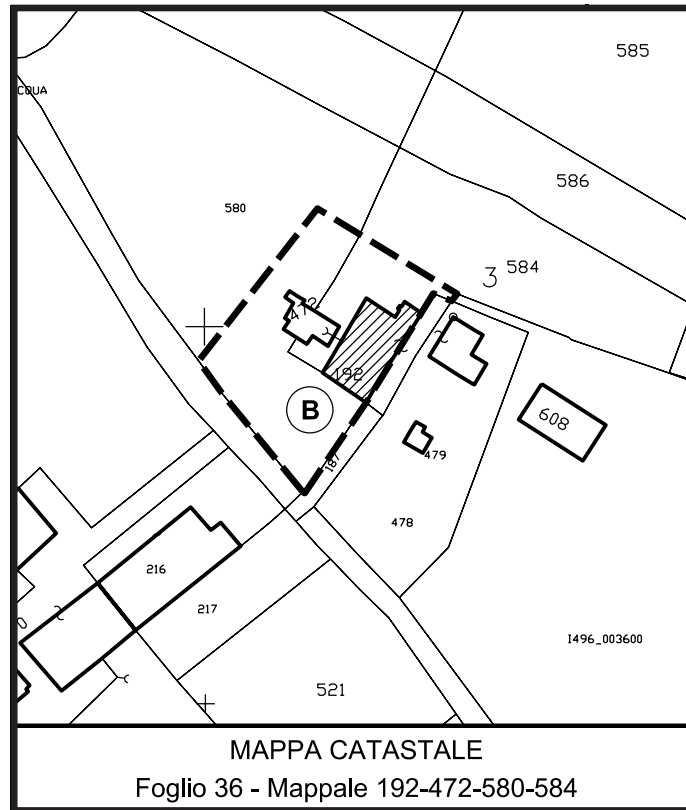


Località: Cà Preta - Via Cà Bellani n. 3

Tipologia architettonica: Casa colonica

Rif. censimento dell'edificato nelle zone extraurbane n. 03-024

Scheda n.  
**3447**





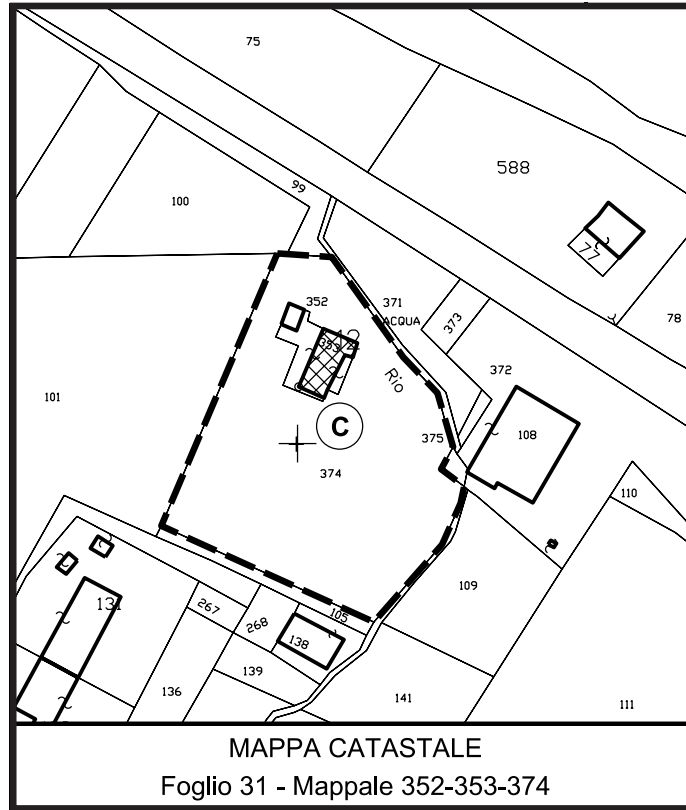


Località: Cà Basini - Via Brolo di Sotto n. 54

Tipologia architettonica: Complesso rurale

Rif. censimento dell'edificato nelle zone extraurbane n. 05-022

Scheda n.  
**3449**





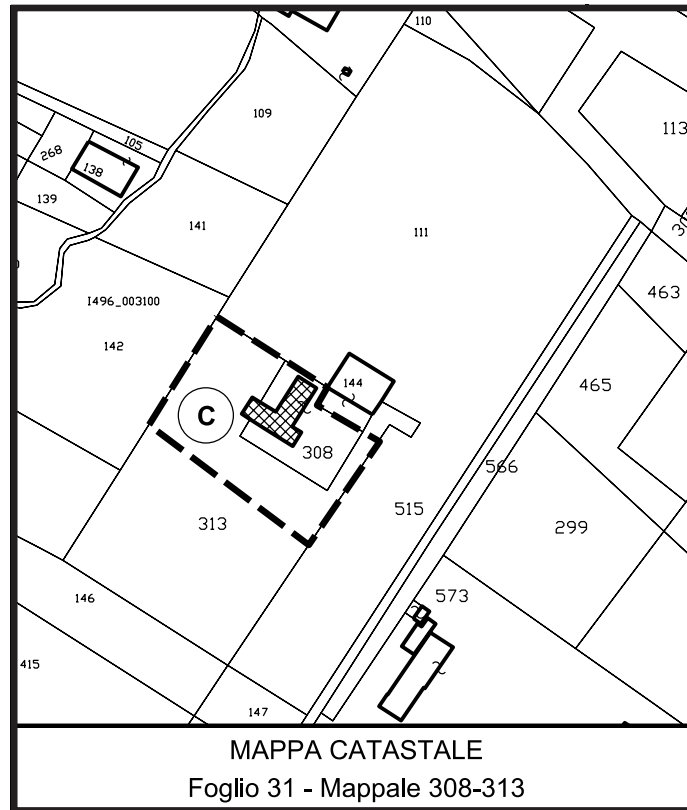


Località: Chiozza - Via Brolo di Sotto n. 62

Tipologia architettonica: Edificio rurale

Rif. censimento dell'edificato nelle zone extraurbane n. 05-015

Scheda n.  
**3455**



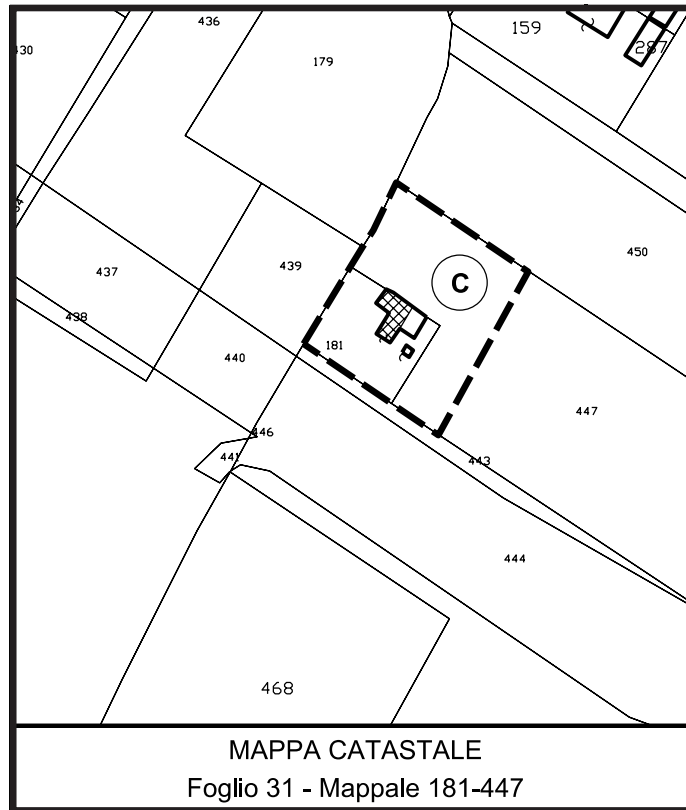


Località: Chiozza - Via Fulvia n. 7

Tipologia architettonica: Edificio rurale

Rif. censimento dell'edificato nelle zone extraurbane n. 05-001

Scheda n.  
**3473**



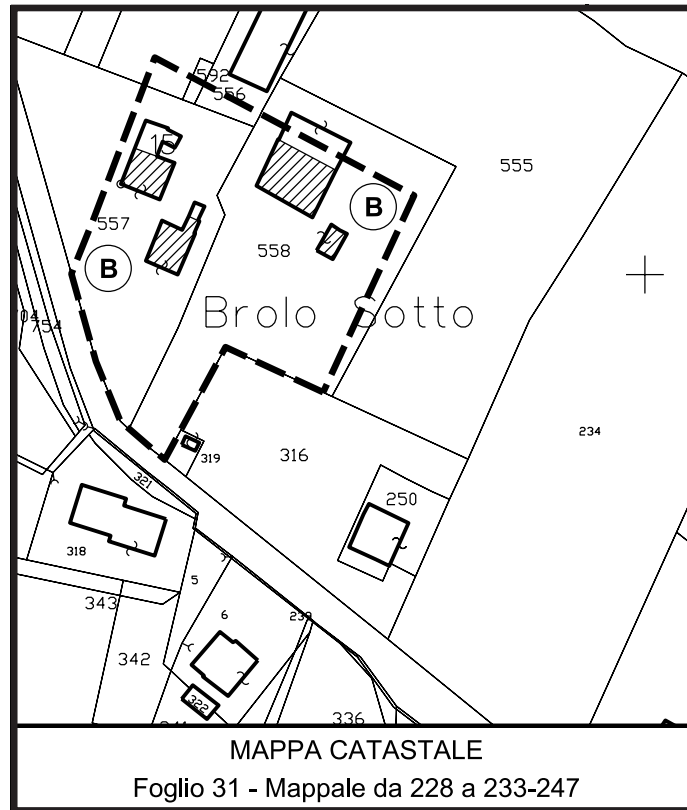


Località: Brolo Sotto - Via Brolo di Sopra n. 7 - 9

Tipologia architettonica: Complesso rurale

Rif. censimento dell'edificato nelle zone extraurbane n. 04-068/069/070

Scheda n.  
**3475**





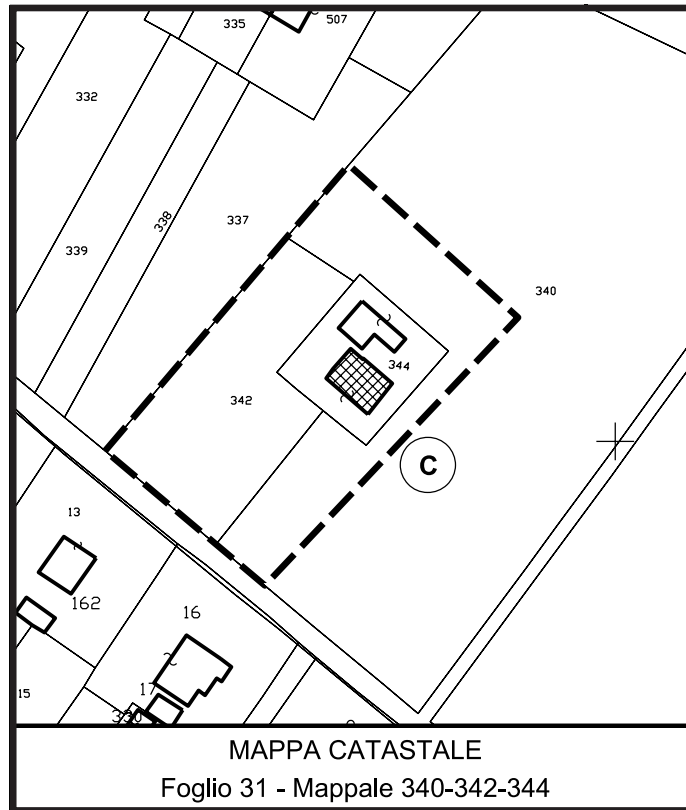


Località: Chiozza - Via Brolo di Sopra

Tipologia architettonica: Casa colonica

Rif. censimento dell'edificato nelle zone extraurbane n. 04-059

Scheda n.  
**3479**



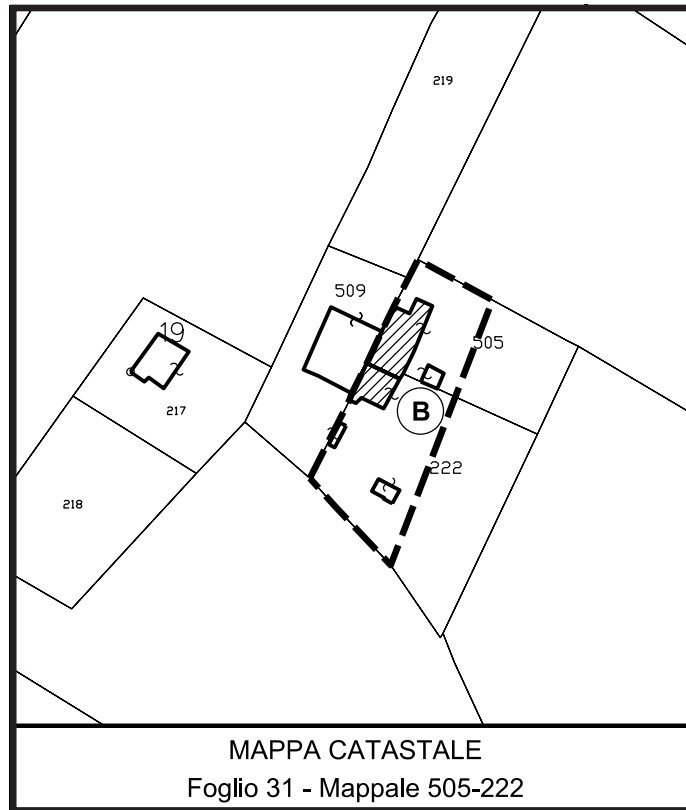


Località: Chiozza - Via Fulvia n. 11

Tipologia architettonica: Complesso rurale

Rif. censimento dell'edificato nelle zone extraurbane n. 04-066

Scheda n.  
**3483**



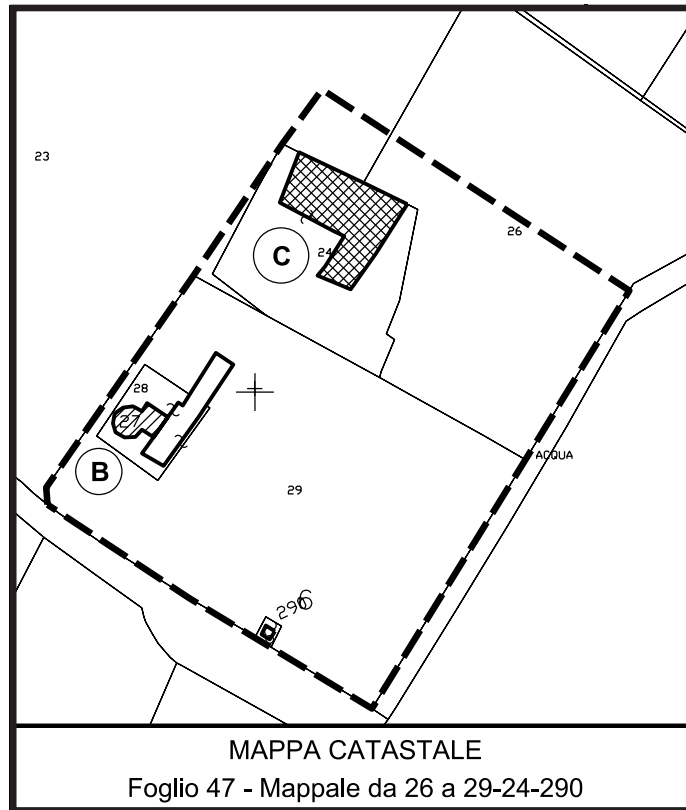


Località: Case Busani - Chiozza - Via Brolo di Sopra n. 19

Tipologia architettonica: Complesso rurale con caseificio

Rif. censimento dell'edificato nelle zone extraurbane n. 04-060/061

Scheda n.  
**3485**



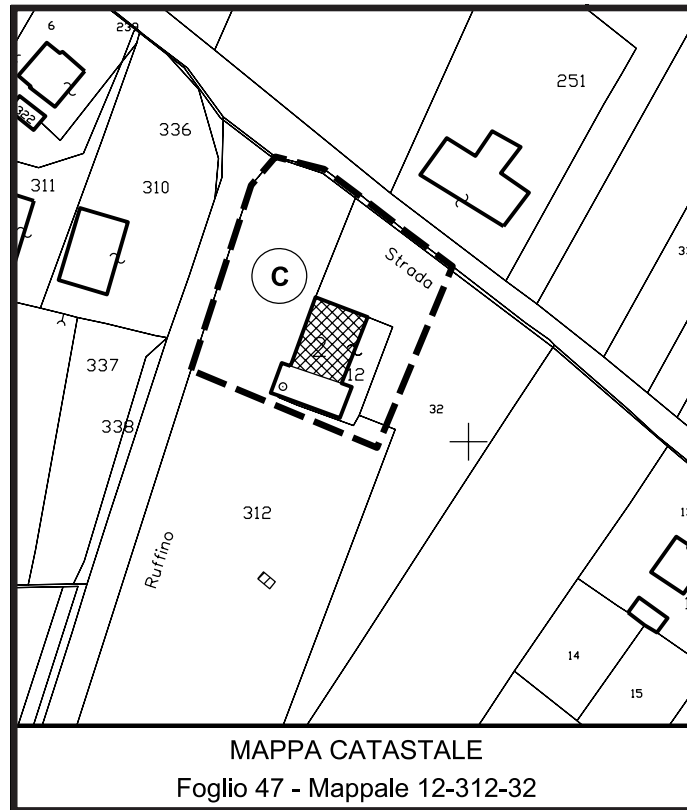




Località: Via Brolo di Sopra n. 18 - 20

Tipologia architettonica: Villa con parco

Rif. censimento dell'edificato nelle zone extraurbane n. 04-050



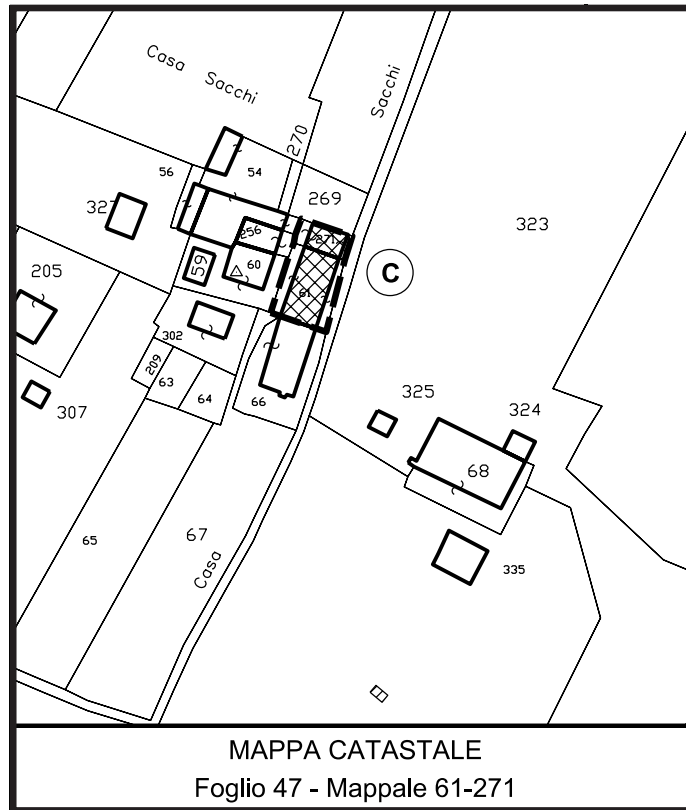


Località: Cà de Sacchi - Via Cà de Sacchi n. 16

Tipologia architettonica: Complesso rurale

Rif. censimento dell'edificato nelle zone extraurbane n. 04-035

Scheda n.  
**3496**



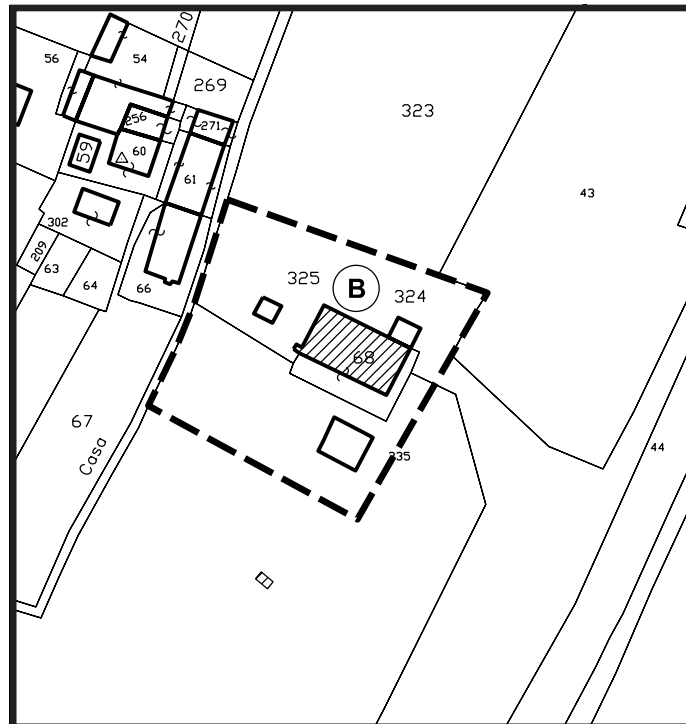


Località: Cà de Sacchi - Via Cà de Sacchi n. 1 - 3

Tipologia architettonica: Casa colonica

Rif. censimento dell'edificato nelle zone extraurbane n. 04-042

Scheda n.  
**3498**



MAPPA CATASTALE

Foglio 47 - Mappale 68-69-272-da 323 a 325





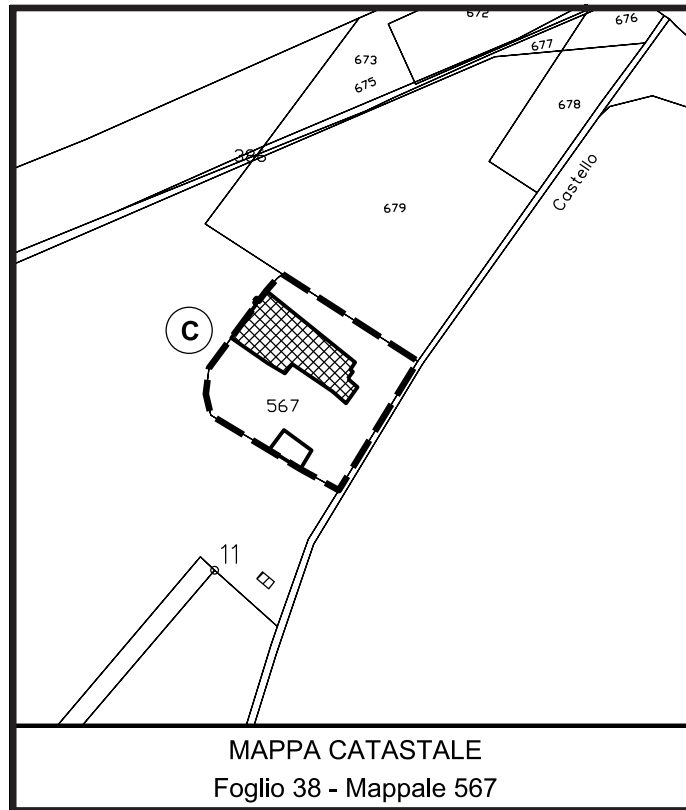


Località: Braglia - San Ruffino - Via Brolo di Sopra

Tipologia architettonica: Edificio rurale

Rif. censimento dell'edificato nelle zone extraurbane n. 03-077

Scheda n.  
**3500**





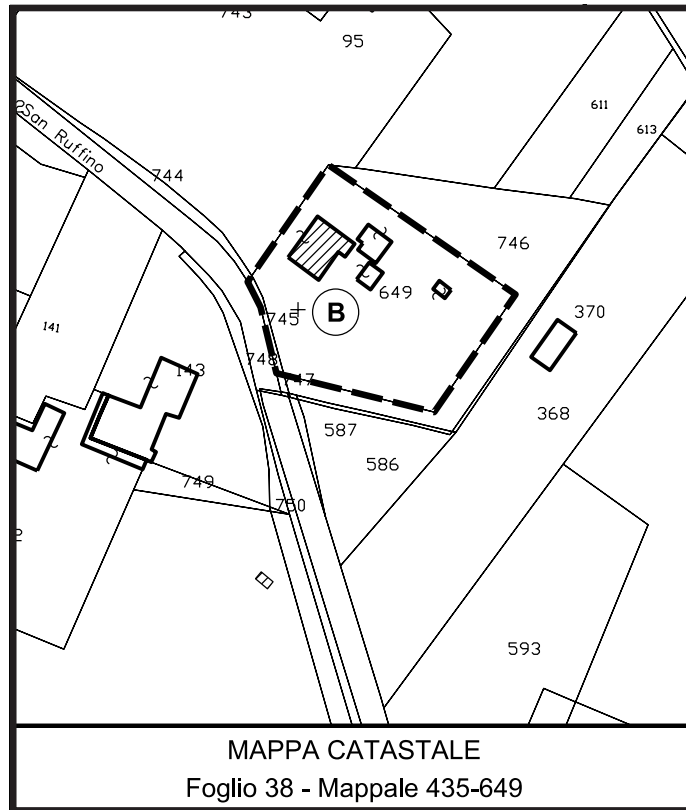
Località: TERRITORIO AGRICOLO-Via Brolo di Sopra n.5

Tipologia architettonica: Villa con giardino

Rif. censimento dell'edificato nelle zone extraurbane n. 04-071

Scheda n.

3510

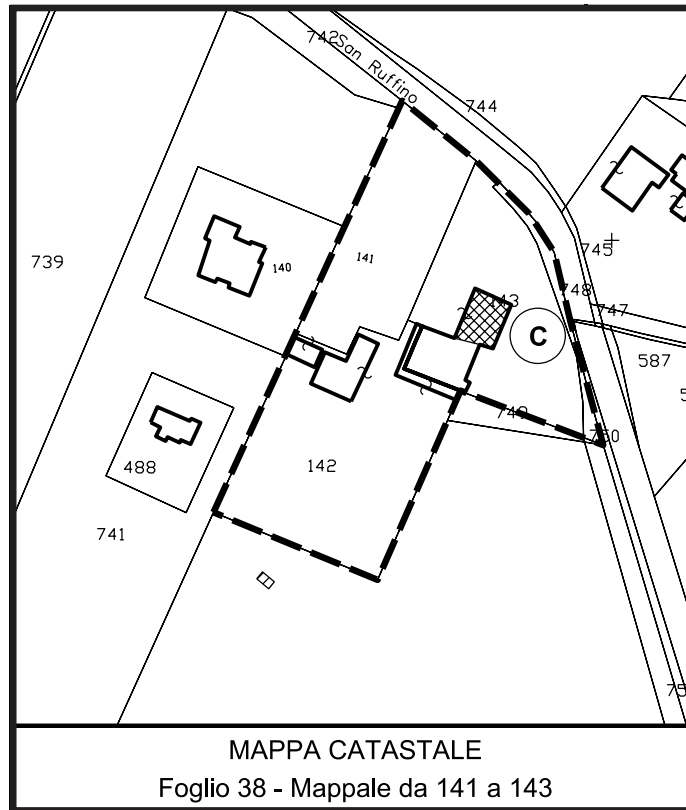




Località: Via Brolo di Sopra n.10-12  
Tipologia architettonica: Villa con giardino

Rif. censimento dell'edificato nelle zone extraurbane n. 04-053/054

Scheda n.  
**3511**





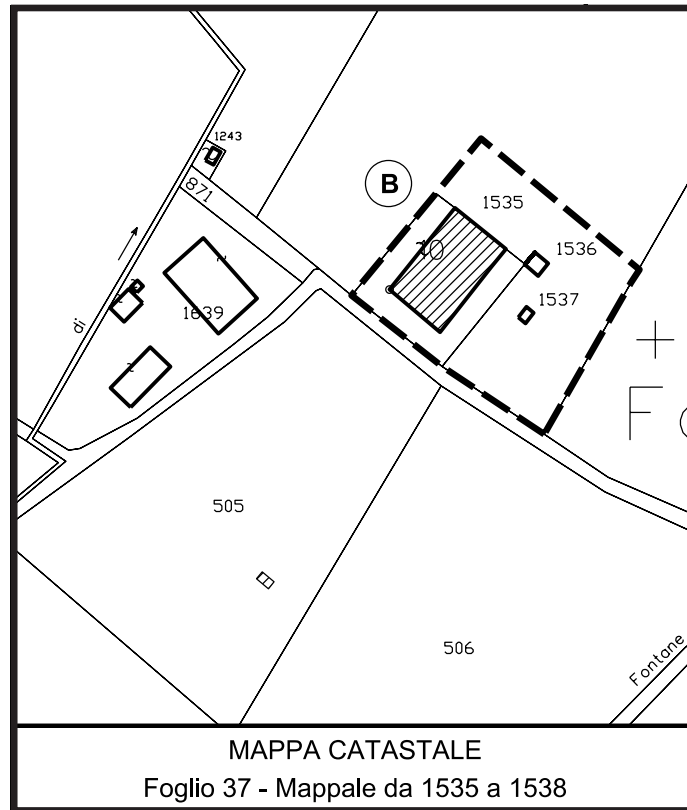


Località: Fontana - Ventoso - Via Romana n. 13

Tipologia architettonica: Stalla - fienile

Rif. censimento dell'edificato nelle zone extraurbane n. 03-067

Scheda n.  
**3518**



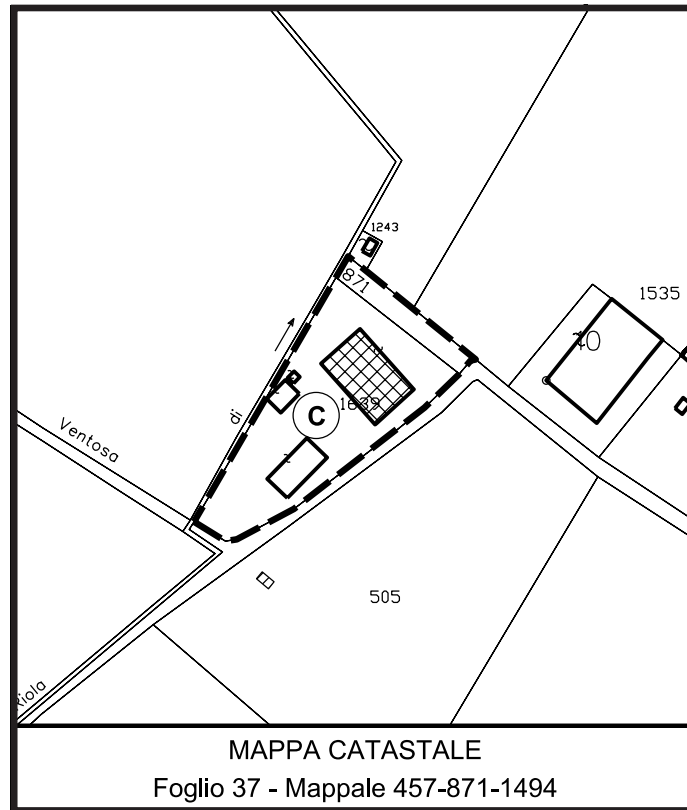


Località: Fontana - Via Romana n. 11

Tipologia architettonica: Casa colonica

Rif. censimento dell'edificato nelle zone extraurbane n. 03-066

Scheda n.  
**3519**



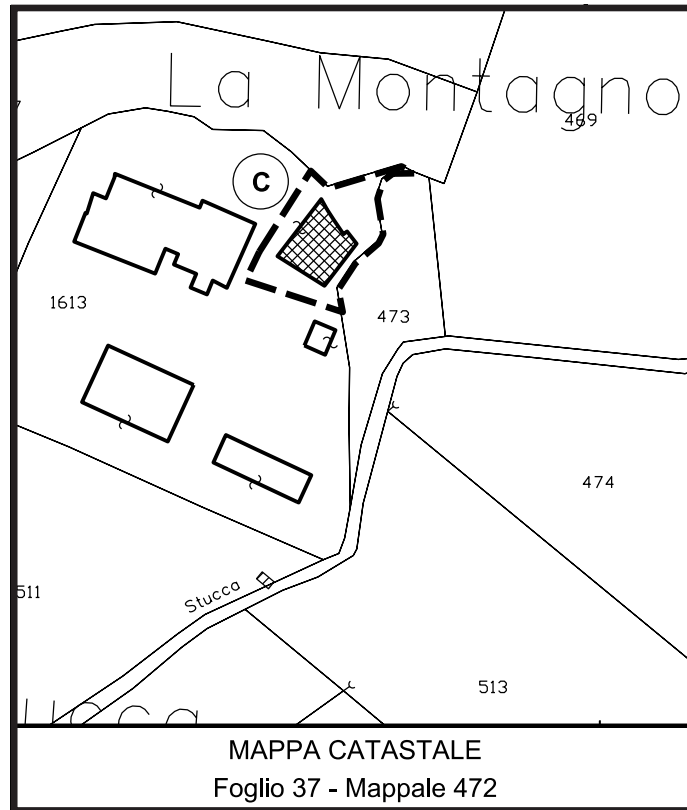


Località: La Montagnola - Via Strucca n. 1

Tipologia architettonica: Edificio rurale

Rif. censimento dell'edificato nelle zone extraurbane n. 03-068

Scheda n.  
**3520**





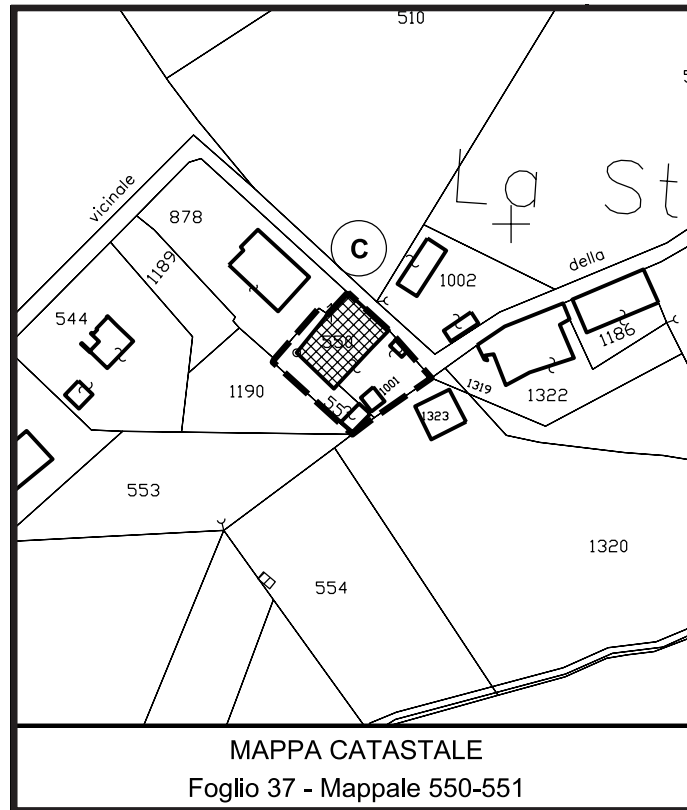


Località: La Strucca - Via Strucca n. 6 - 8

Tipologia architettonica: Edificio rurale

Rif. censimento dell'edificato nelle zone extraurbane n. 03-073

Scheda n.  
**3524**



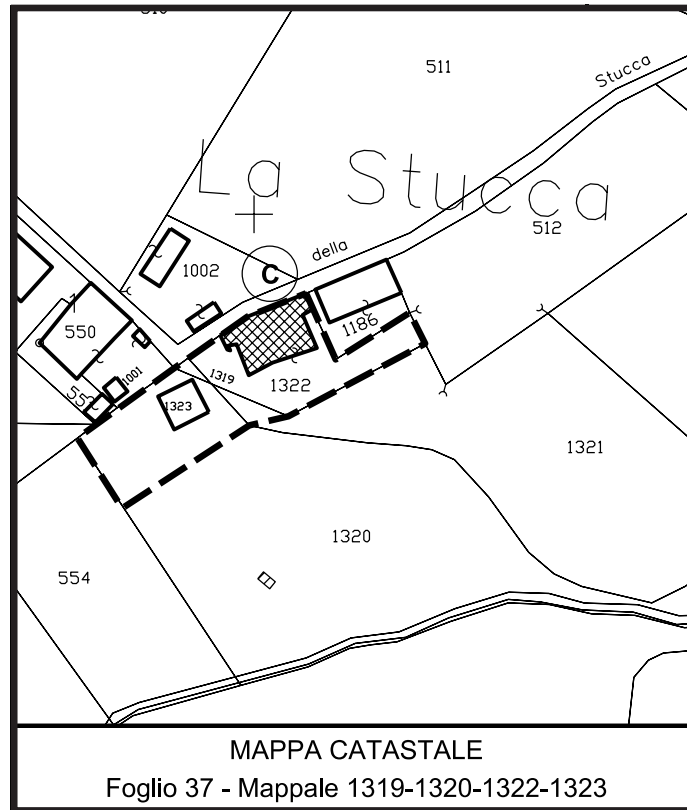


Località: La Strucca - Via Strucca n. 10 - 12

Tipologia architettonica: Edificio rurale

Rif. censimento dell'edificato nelle zone extraurbane n. 03-072

Scheda n.  
**3525**



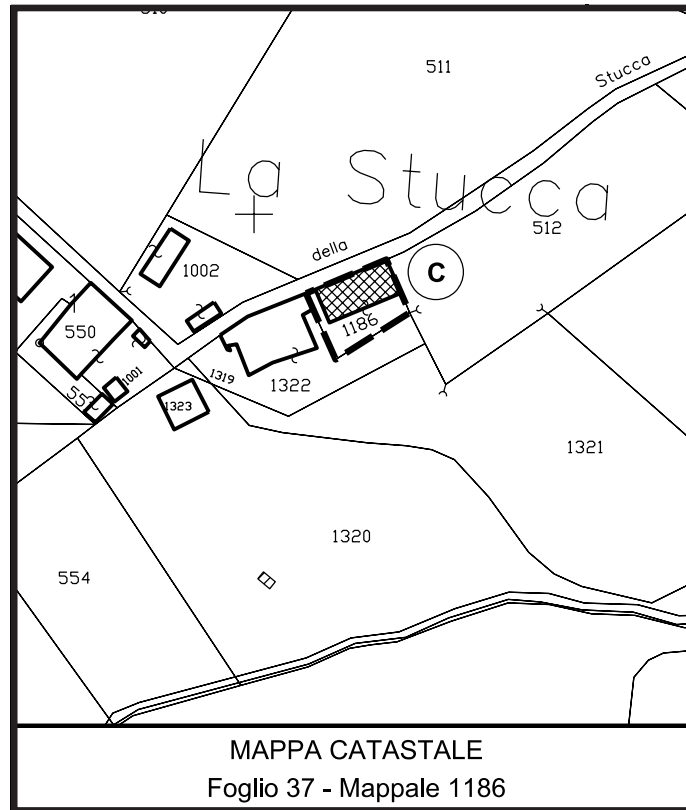


Località: La Strucca - Via Strucca n. 14

Tipologia architettonica: Edificio rurale

Rif. censimento dell'edificato nelle zone extraurbane n. 03-071

Scheda n.  
**3526**

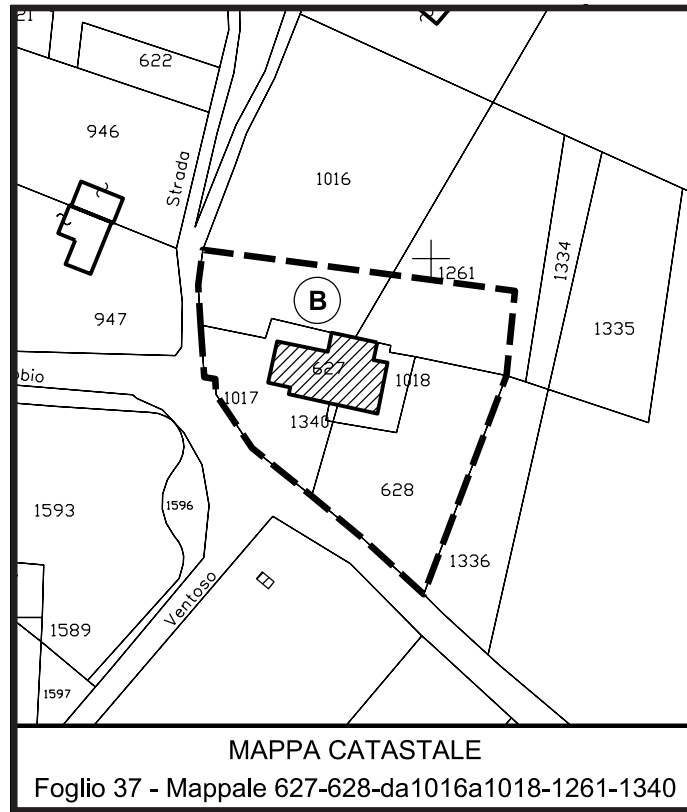






Località: La Strucca - Via Goti n. 2  
Tipologia architettonica: Edificio rurale con torre  
Rif. censimento dell'edificato nelle zone extraurbane n. 03-054

Scheda n.  
**3527**



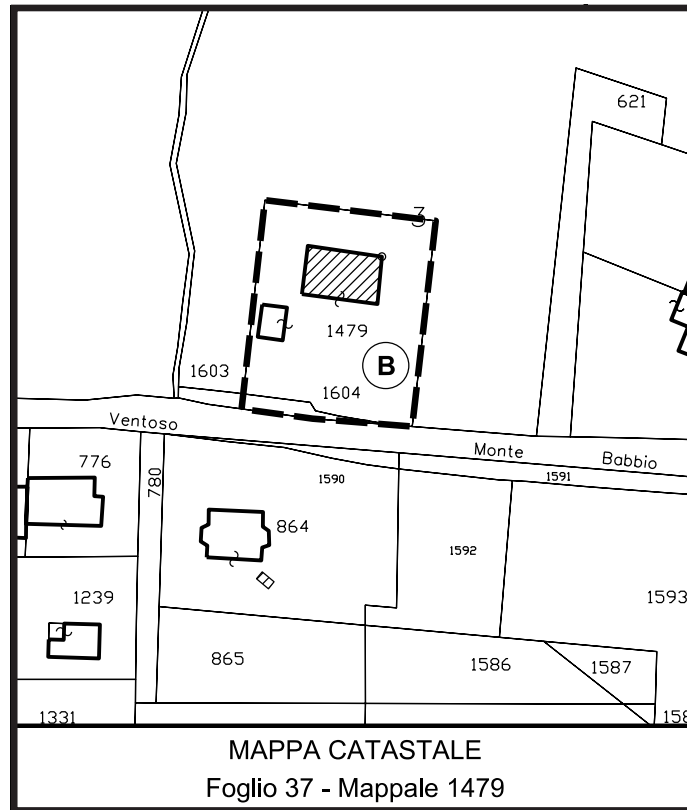


Località: Ventoso - Via Goti n. 4

Tipologia architettonica: Casa Colonica

Rif. censimento dell'edificato nelle zone extraurbane n. 03-055

Scheda n.  
**3529**





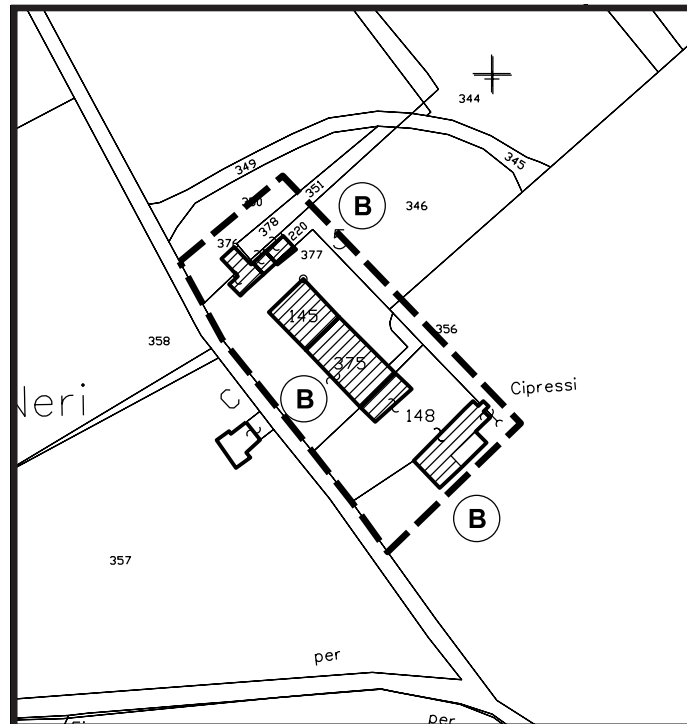


Località: Cipressi - Jano - Via dei Cipressi n. 9-11-13-15

Tipologia architettonica: Complesso rurale

Rif. censimento dell'edificato nelle zone extraurbane n. 02-020/021/022/023

Scheda n.  
**3542**



MAPPA CATASTALE

Fg.33-Mapp.da375a378-145-148-C-220-346-350-351-356-357-410





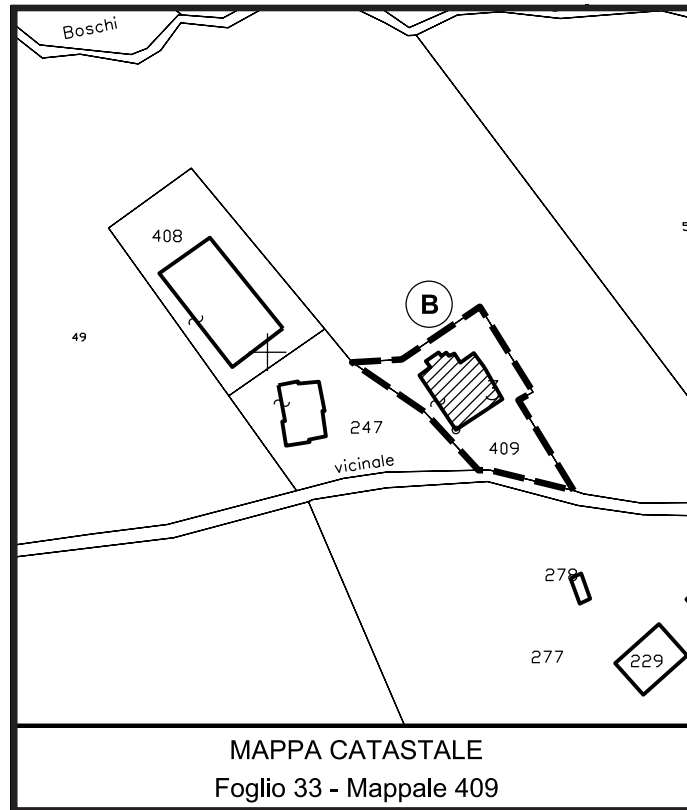


Località: Jano - Via Cà Signori

Tipologia architettonica: Edificio rurale

Rif. censimento dell'edificato nelle zone etraurbane n. 02-044

Scheda n.  
**3546**

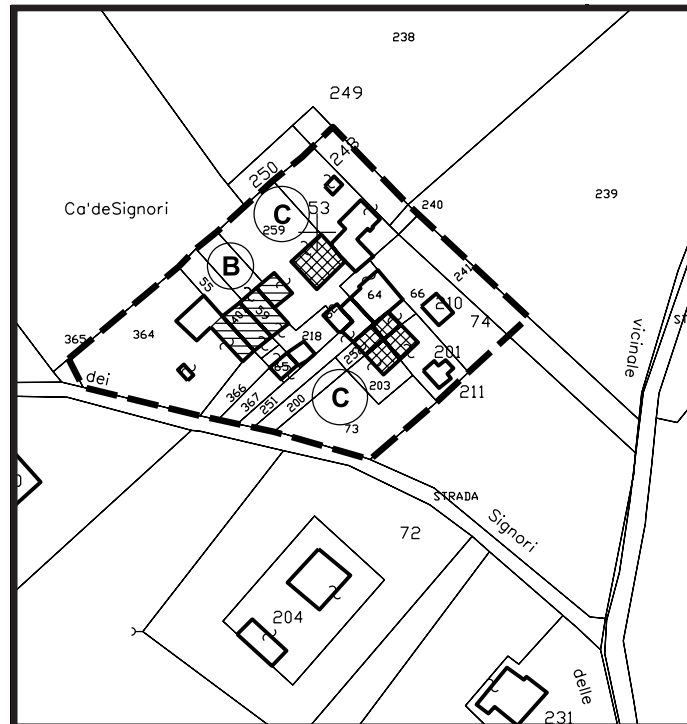




Località: Cà de Signori - Via Cà Signori  
Tipologia architettonica: Complesso rurale

Rif. censimento immobili di valore storico-architettonico n. 02-11

Scheda n.  
**3547**



MAPPA CATASTALE

Fig. 33 - Mapp. 53-55-59-62-65-66-73-74-200-201-203



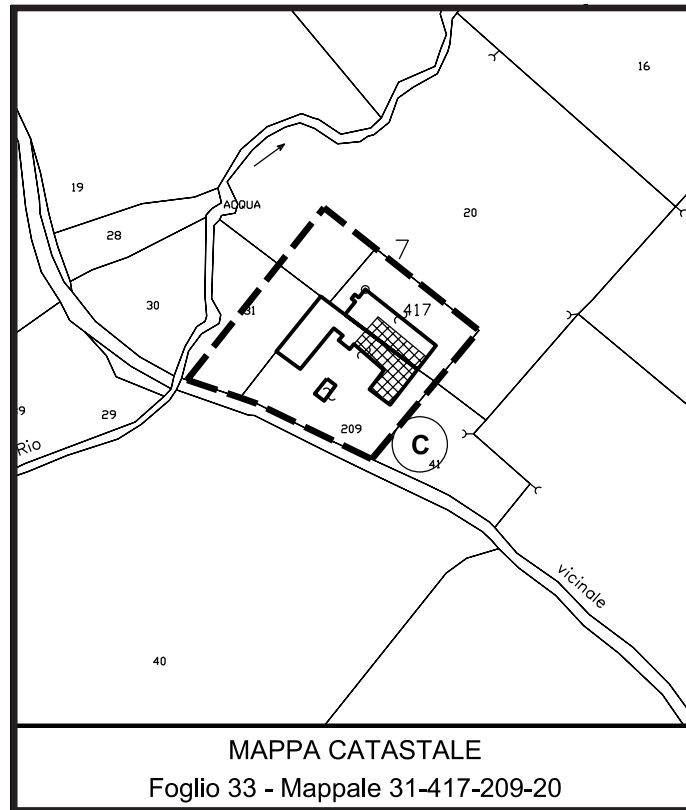


Località: Via: Cà Signori n. 16 - 18

Tipologia architettonica: Complesso rurale

Rif. censimento dell'edificato nelle zone extraurbane n. 02-047

Scheda n.  
**3549**





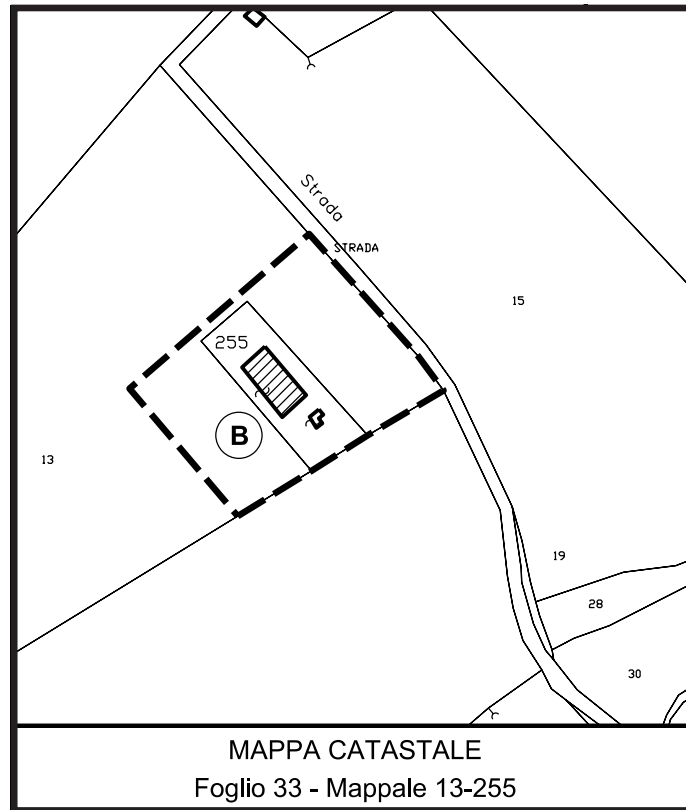


Località: Via Cà Signori n. 7

Tipologia architettonica: Casa colonica

Rif. censimento dell'edificato nelle zone extraurbane n. 02-051

Scheda n.  
**3550**



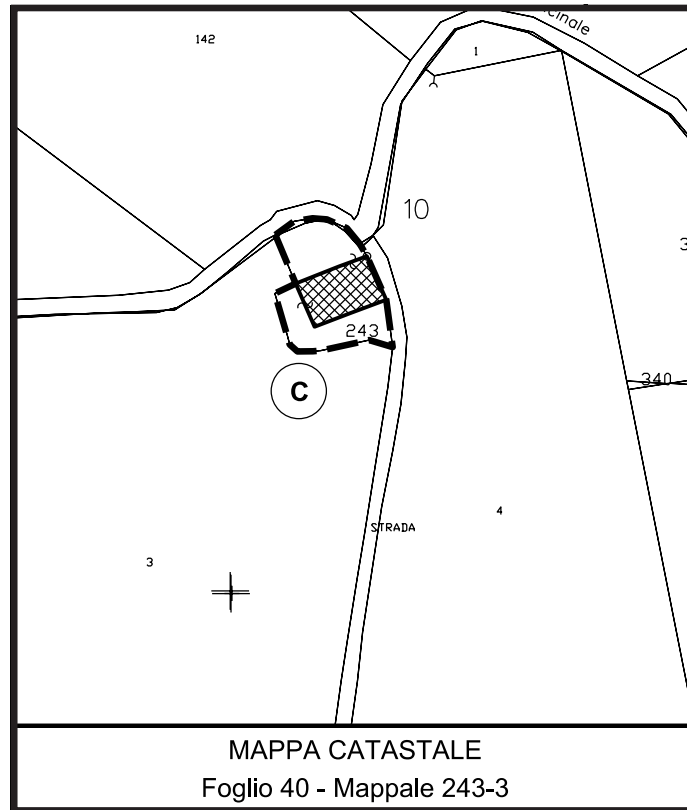


Località: Via Figno n. 3

Tipologia architettonica: Edificio rurale

Rif. censimento dell'edificato nelle zone extraurbane n. 02-014

Scheda n.  
**3552**



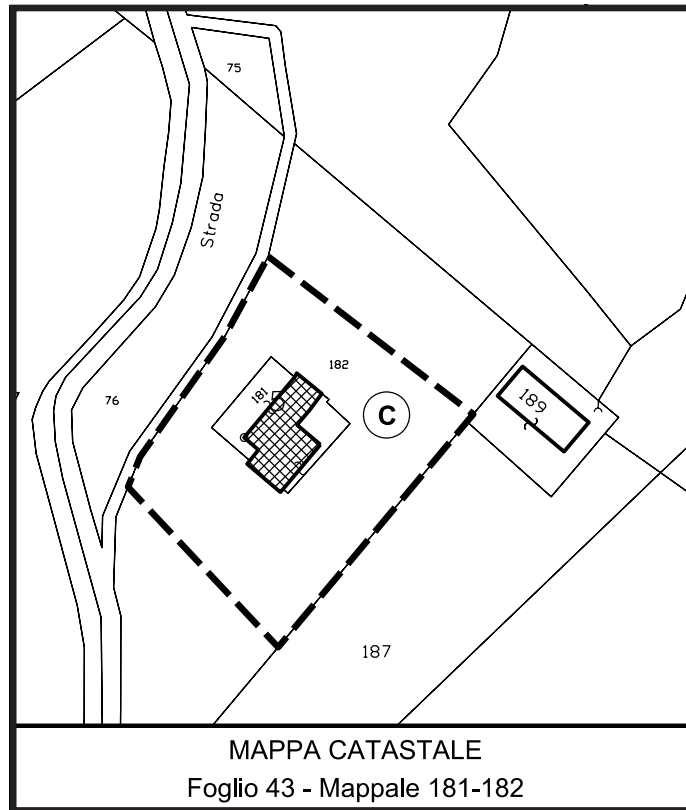


Località: Via Pianderna n. 5

Tipologia architettonica: Casa colonica

Rif. censimento dell'edificato nelle zone extraurbane n. 03-009

Scheda n.  
**3555**





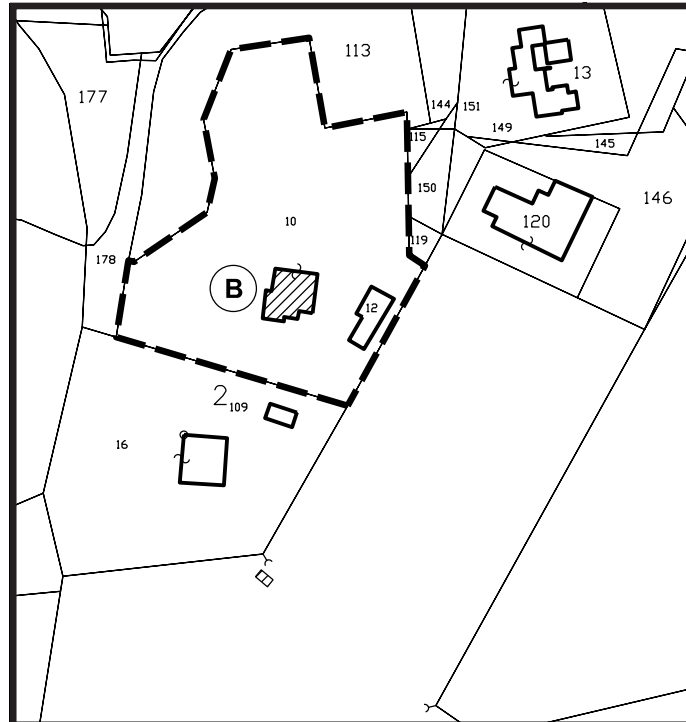


Località: Cà de Caroli - Via del Cemento n. 19

Tipologia architettonica: Villa con giardino

Rif. censimento dell'edificato nelle zone extraurbane n. 03-015

Scheda n.  
**3559**



MAPPA CATASTALE  
Foglio 43 - Mappale 10-12



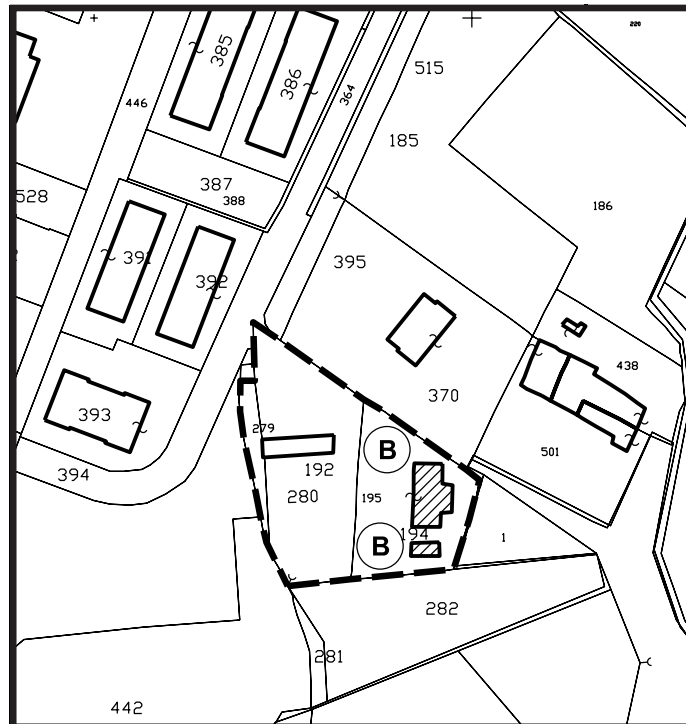


Località: Via del Cemento n. 15

Tipologia architettonica: Casa colonica

Rif. censimento dell'edificato nelle zone extraurbane n. 03-017

Scheda n.  
**3576**



MAPPA CATASTALE

Foglio 34 - Mappale 195-192-193-194



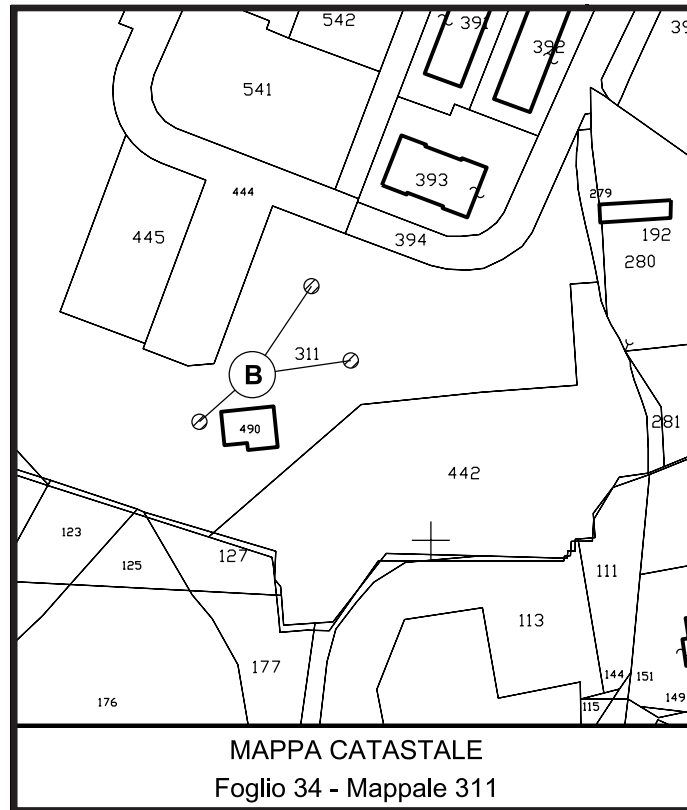


Località: Cà de Caroli - Via del Cemento

Tipologia architettonica: Fornace

Rif. censimento immobili di valore storico-architettonico n. 03-15

Scheda n.  
**3579**





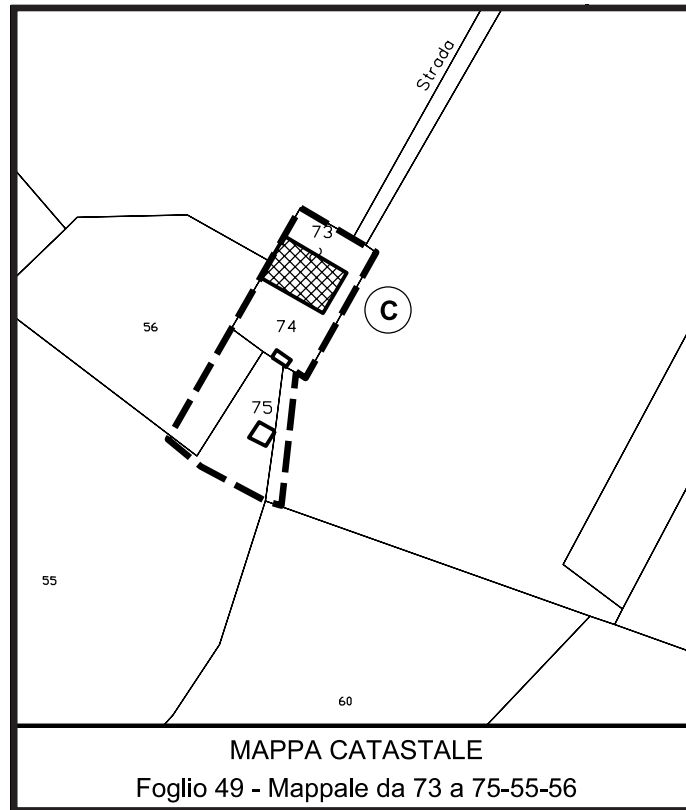


Località: Via Bottegaro

Tipologia architettonica: Edificio rurale

Rif. censimento dell'edificato nelle zone extraurbane n. 03-087

Scheda n.  
**3581**



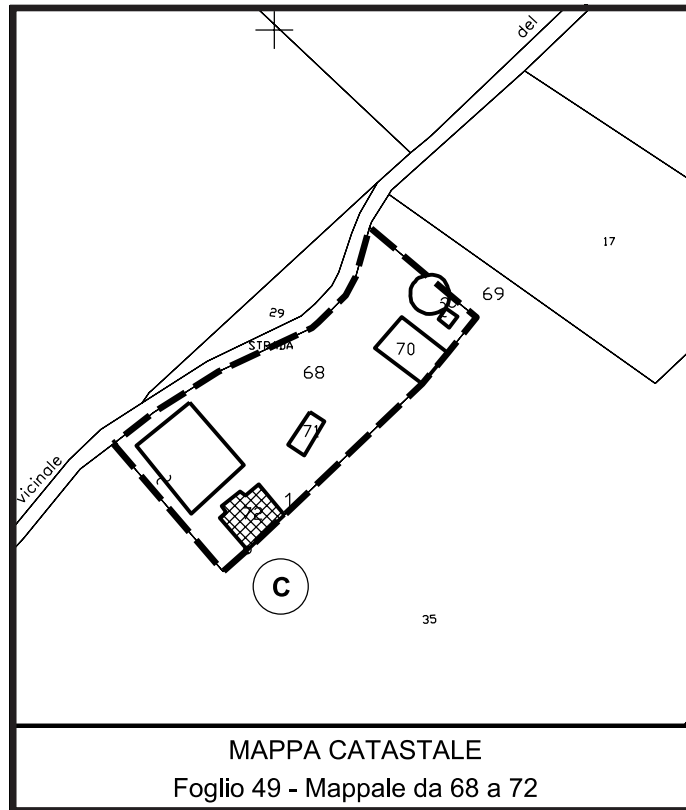


Località: Bottegaro - Via Bottegaro

Tipologia architettonica: Edificio rurale - stalla

Rif. censimento dell'edificato nelle zone extraurbane n. 03-084/085

Scheda n.  
**3582**



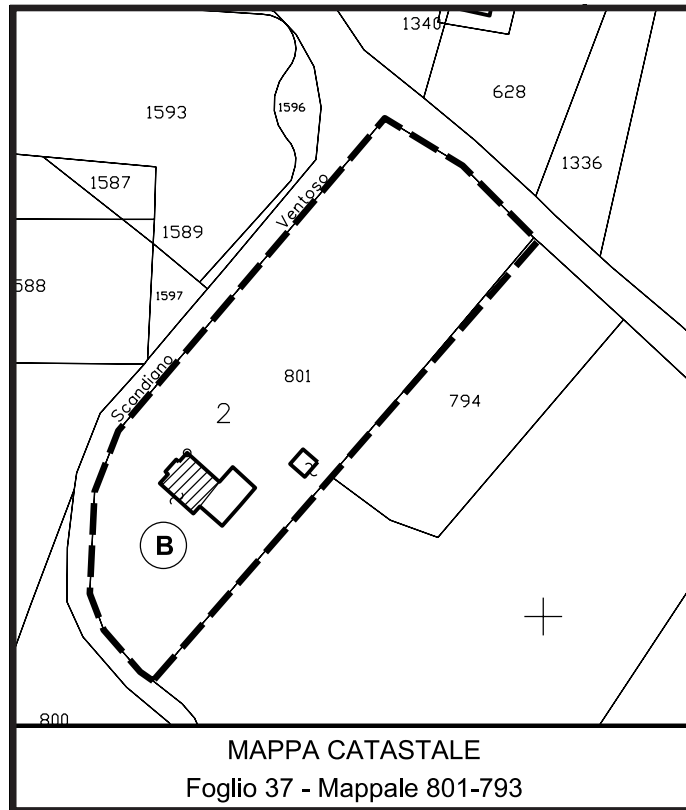


Località: Ventoso - Via Monte Vangelo n. 1

Tipologia architettonica: Villa con giardino

Rif. censimento dell'edificato nelle zone extraurbane n. 03-053

Scheda n.  
**3583**





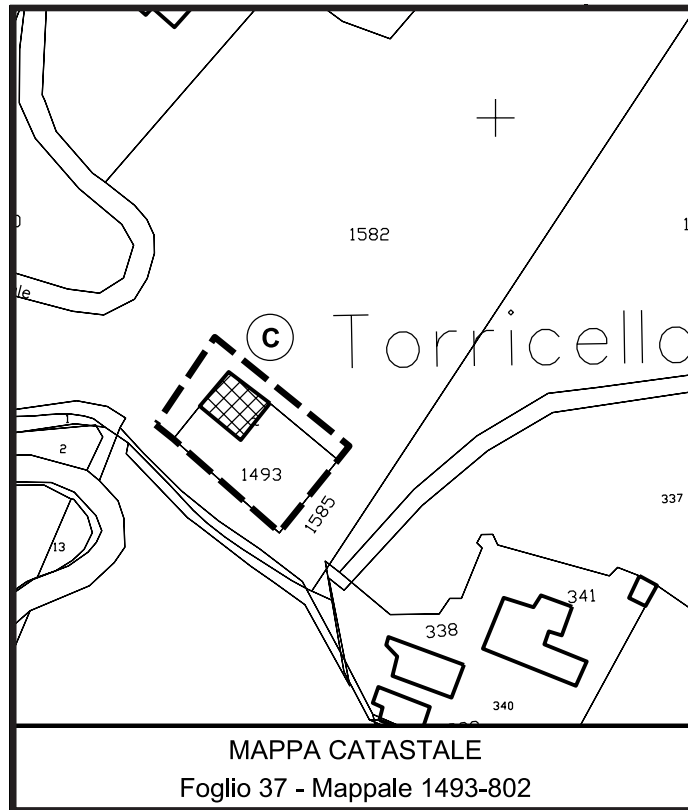


Località: Torricella - Via Monte Vangelo n. 5

Tipologia architettonica: Edificio rurale

Rif. censimento dell'edificato nelle zone extraurbane n. 03-052

Scheda n.  
**3584**



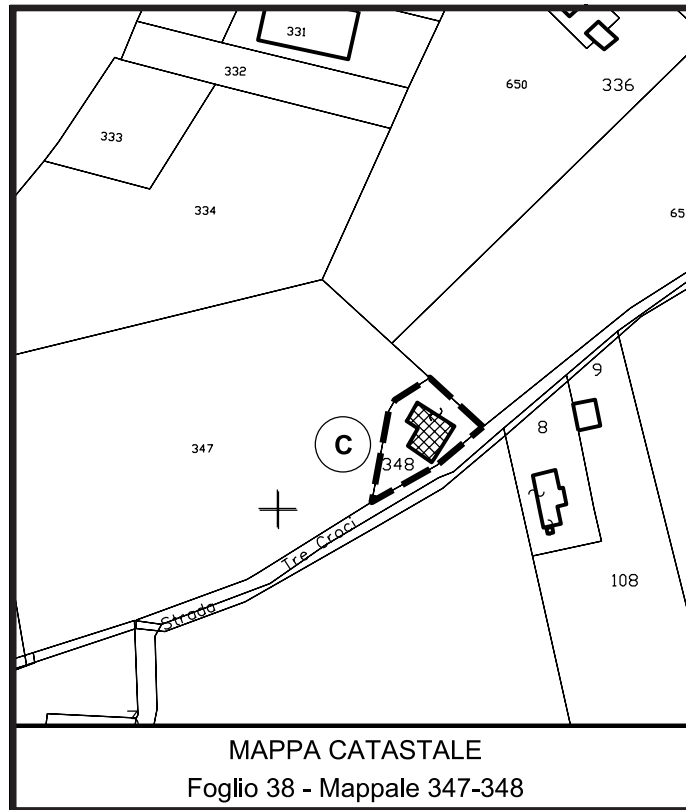


Località: Via delle Tre Croci n. 2

Tipologia architettonica: Casa colonica

Rif. censimento dell'edificato nelle zone extraurbane n. 04-008

Scheda n.  
**3586**





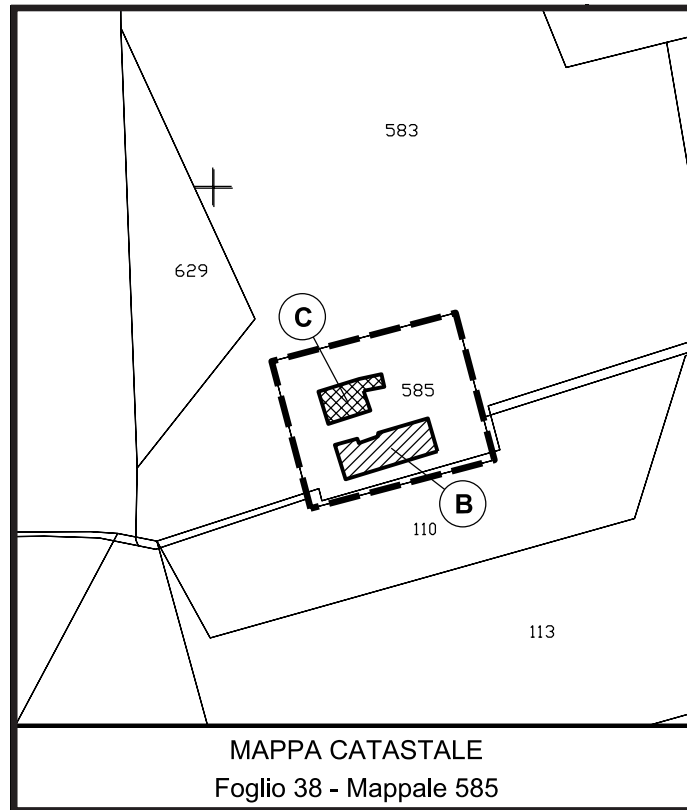
Località: Cà de Degani - Ventoso - Via delle Tre Croci n. 6

Tipologia architettonica: Complesso rurale

Rif. censimento dell'edificato nelle zone extraurbane n. 04-004/005/006

Scheda n.

3587





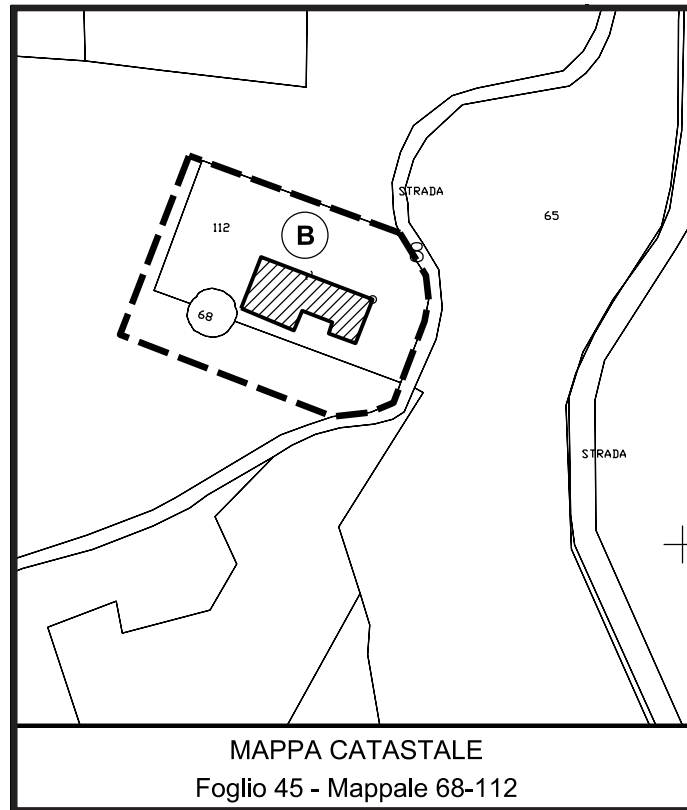


Località: La piana - Via Bottegaro n. 2

Tipologia architettonica: Casa colonica

Rif. censimento dell'edificato nelle zone extraurbane n. 03-082

Scheda n.  
**3588**



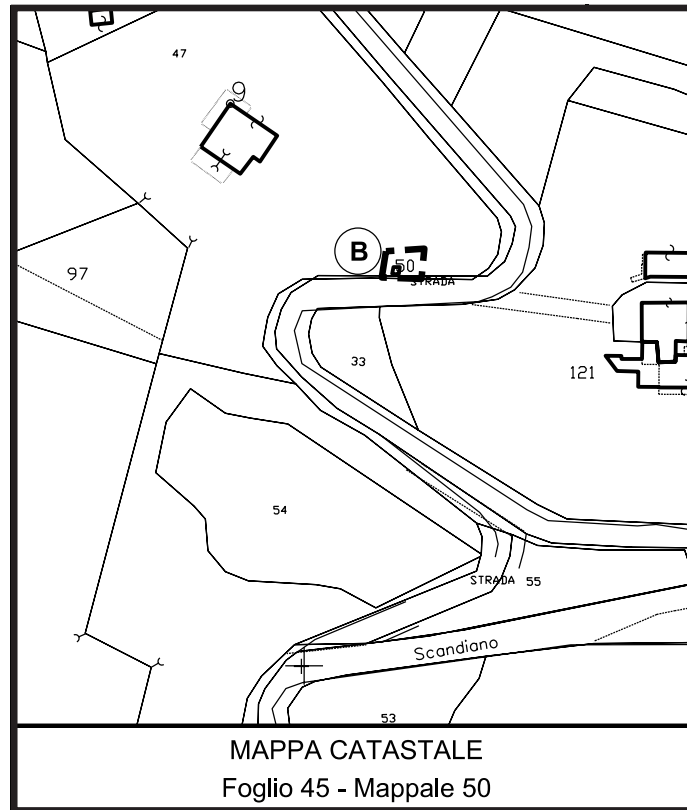


Località: Cà nuove - Via Monte Vangelo

Tipologia architettonica: Maestà

Rif. censimento dell'edificato nelle zone extraurbane n. 03-47

Scheda n.  
**3595**





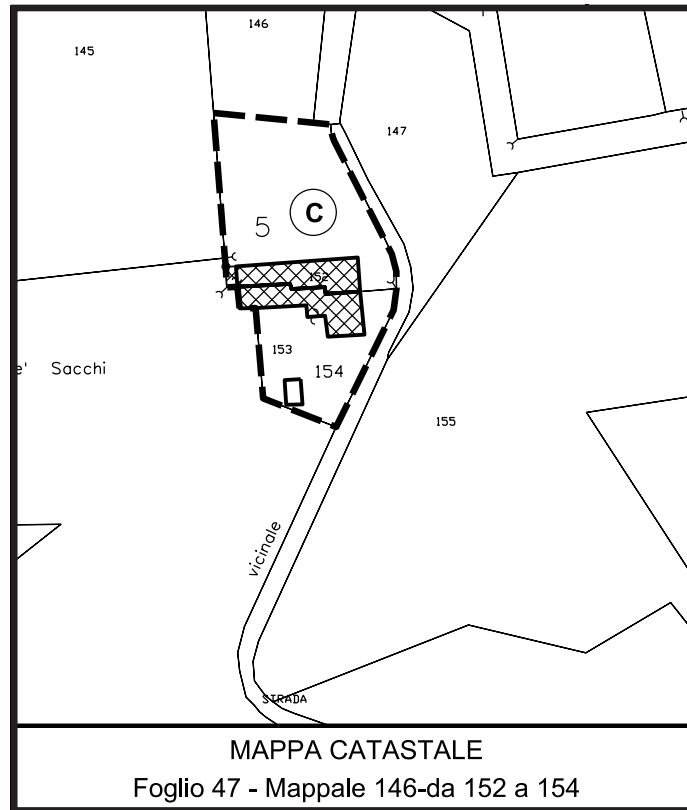


Località: Cà dè Sacchi - Via Cà Corghi n. 4

Tipologia architettonica: Casa colonica

Rif. censimento dell'edificato nelle zone extraurbane n. 04-026

Scheda n.  
**3596**





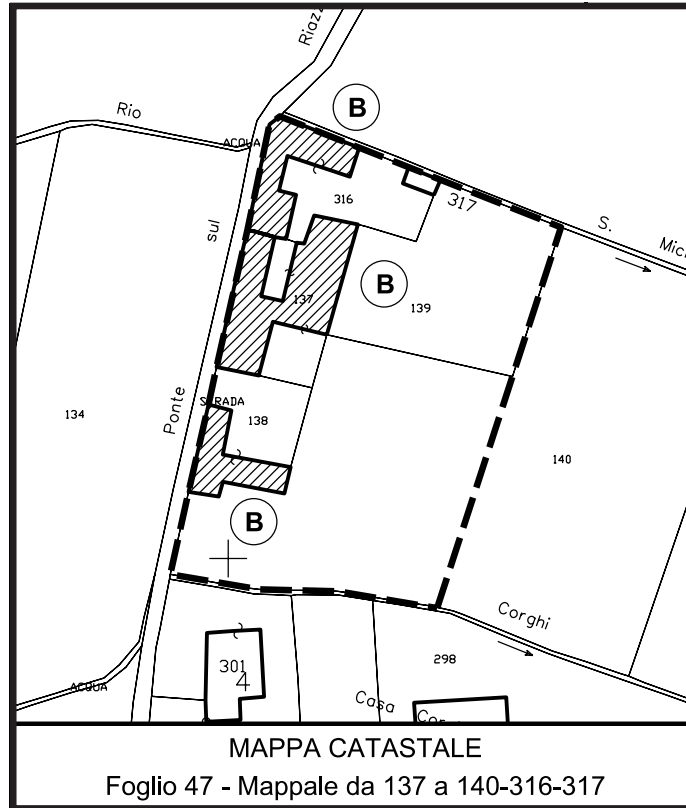


Località: Ventoso - Via Cà Corghi n. 1-3-5

Tipologia architettonica: Complesso rurale

Rif. censimento dell'edificato nelle zone extraurbane n. 04-030/031/032

Scheda n.  
**3598**



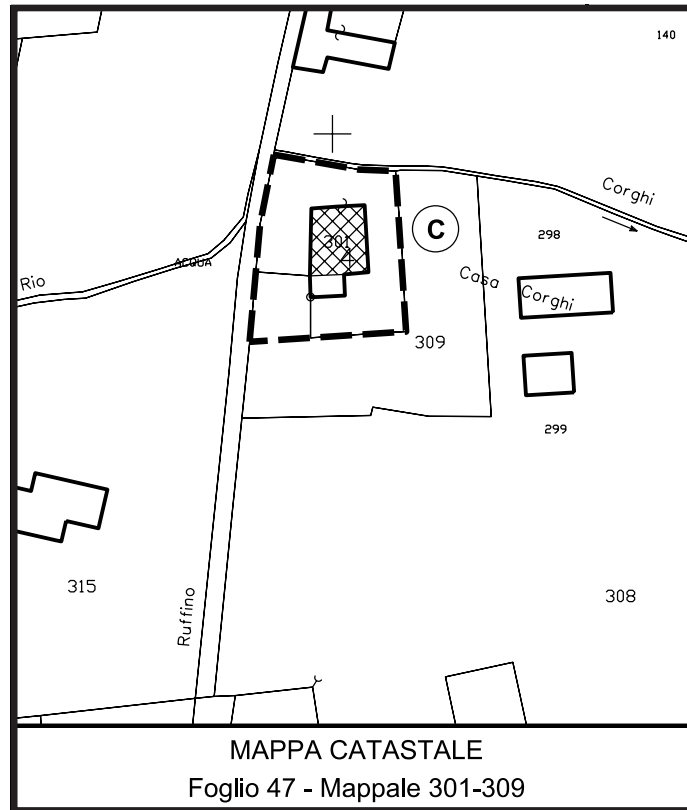


Località: Casa Corghi - Via Cà Corghi n. 7

Tipologia architettonica: Edificio rurale

Rif. censimento dell'edificato nelle zone extraurbane n. 04-029

Scheda n.  
**3599**





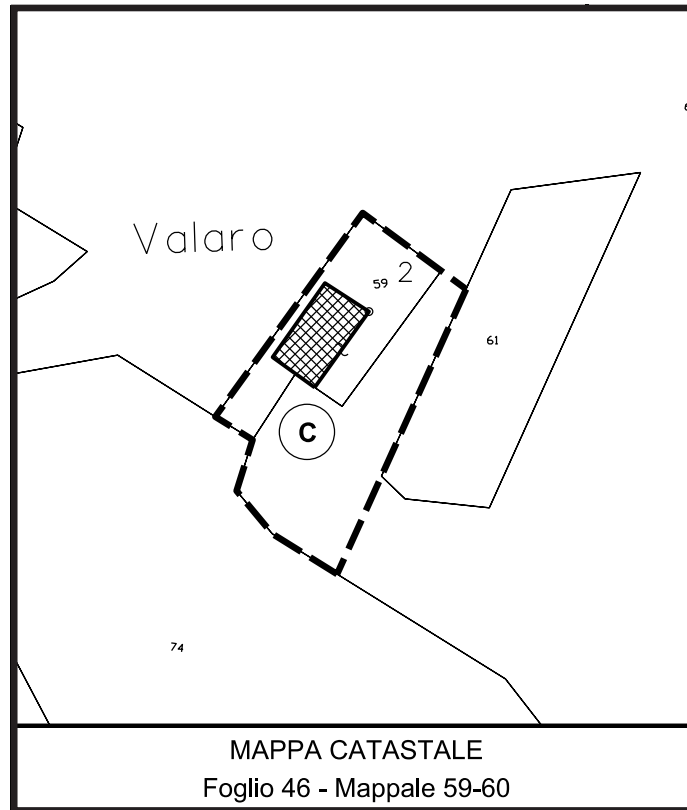


Località: Valaro - Via Vallaro n. 6 - 8

Tipologia architettonica: Complesso rurale

Rif. censimento dell'edificato nelle zone extraurbane n. 04-002

Scheda n.  
**3600**





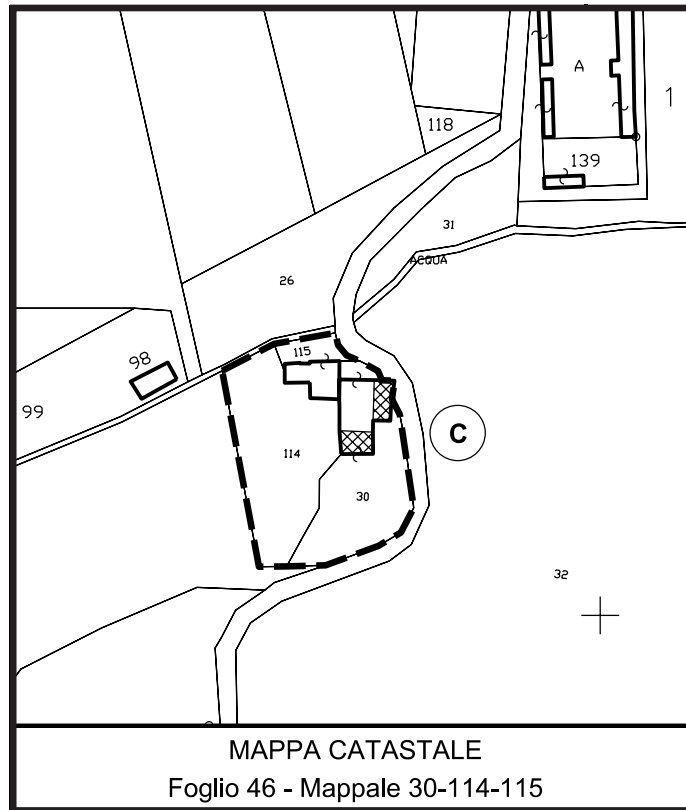


Località: Via Vallaro n. 2 - 4

Tipologia architettonica: Complesso rurale

Rif. censimento dell'edificato nelle zone extraurbane n. 04-003

Scheda n.  
**3607**



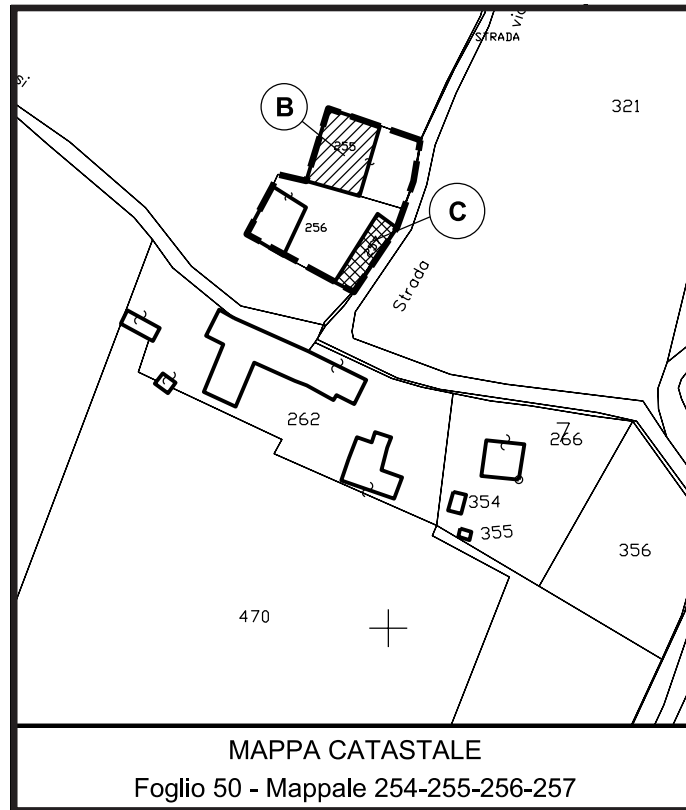


Località: Cà de Rossi - Via Cà de Rossi n. 14

Tipologia architettonica: Complesso rurale

Rif. censimento dell'edificato nelle zone extraurbane n. 01-076/077/078

Scheda n.  
**3613**





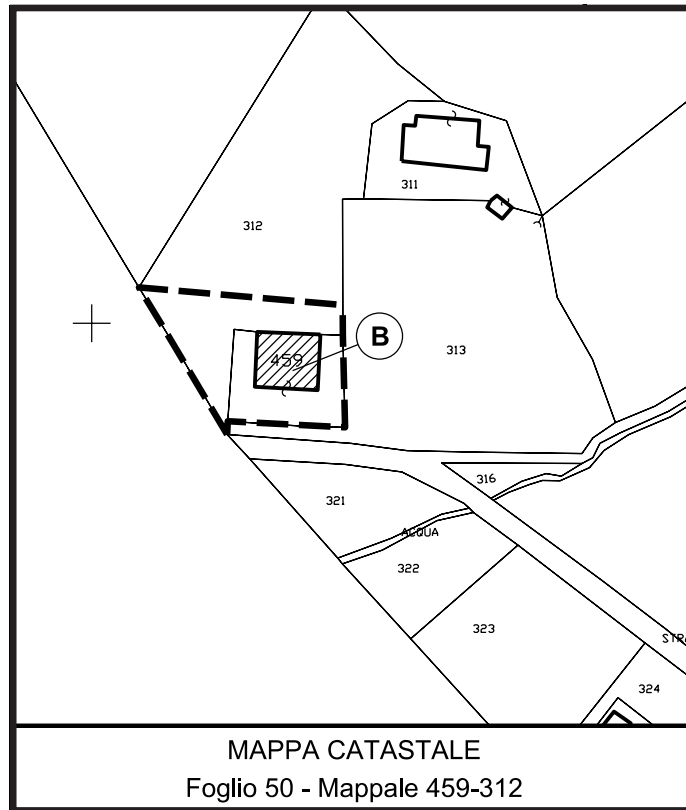


Località: Via Sant'Anna n. 1

Tipologia architettonica: Casa Colonica

Rif. censimento dell'edificato nelle zone extraurbane n. 01-037

Scheda n.  
**3614**





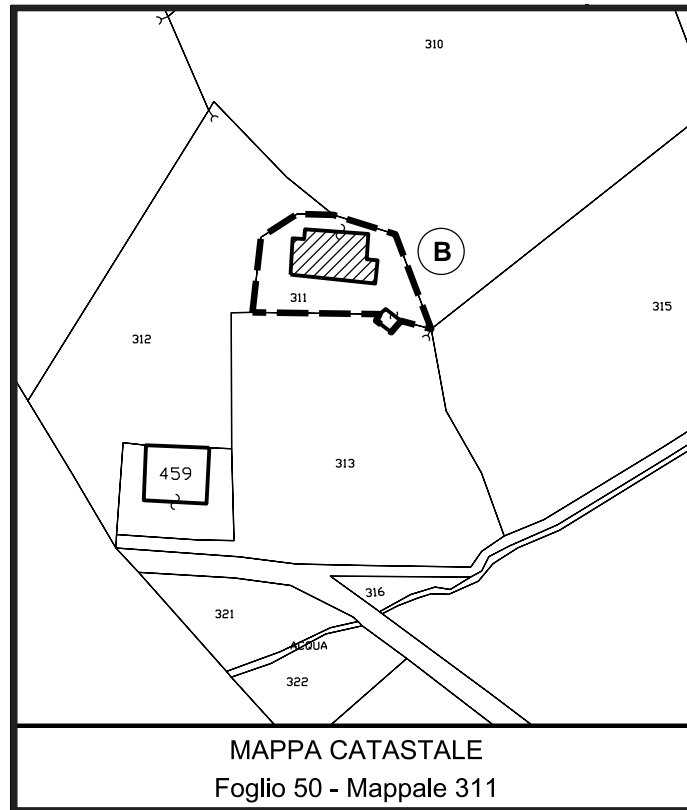


Località: Cà Gambarata - Via Sant'Anna n. 3

Tipologia architettonica: Villa con torre

Rif. censimento dell'edificato nelle zone extraurbane n. 01-036

Scheda n.  
**3615**



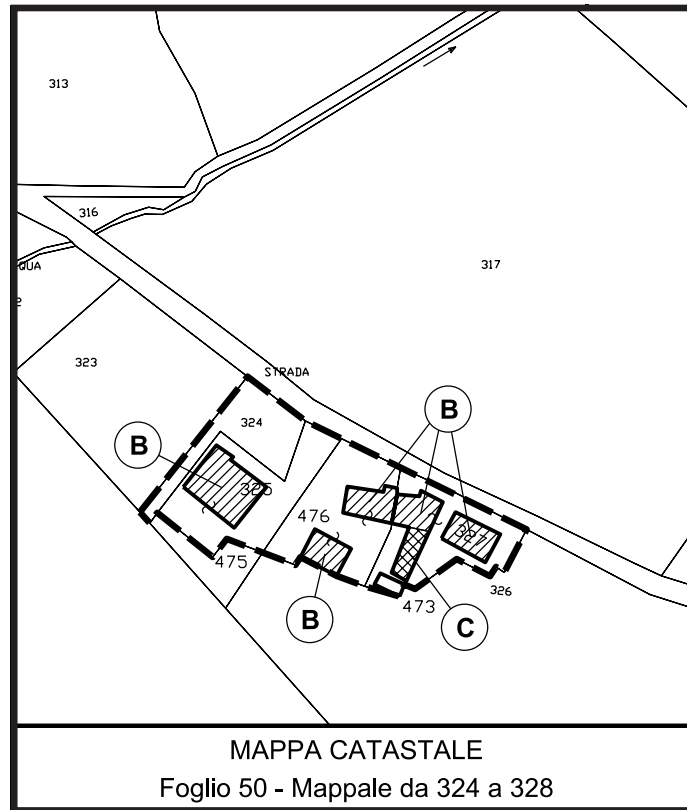


Località: Cà Gambarata - Via Sant'Anna n. 2-4-6

Tipologia architettonica: Complesso rurale

Rif. censimento dell'edificato nelle zone extraurbane n. 01-032/033/034/035

Scheda n.  
**3616**





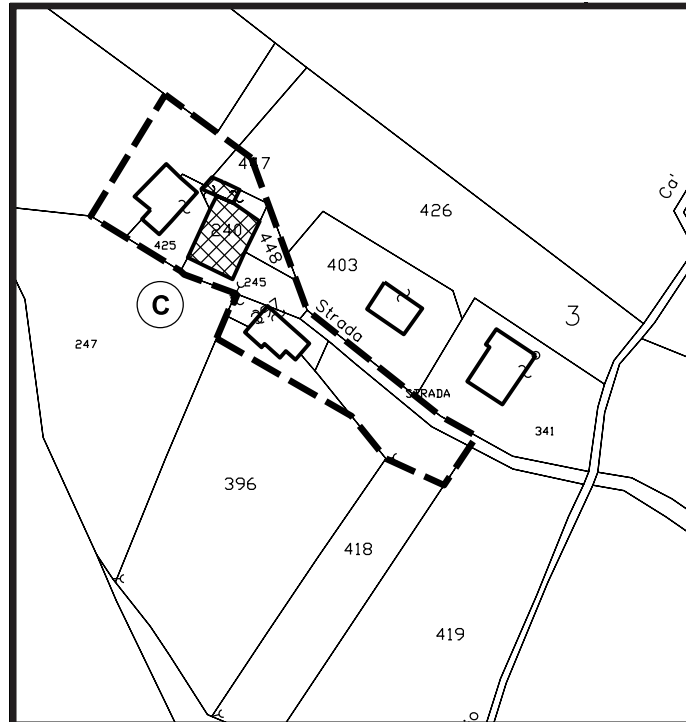


Località: Casone - Via Cà de Rossi n. 16 - 18

Tipologia architettonica: Edificio rurale

Rif. censimento dell'edificato nelle zone extraurbane n. 01-080/081

Scheda n.  
**3618**



MAPPA CATASTALE

Foglio 50 - Mappale 240-396-367-da 424 a 426-447-448





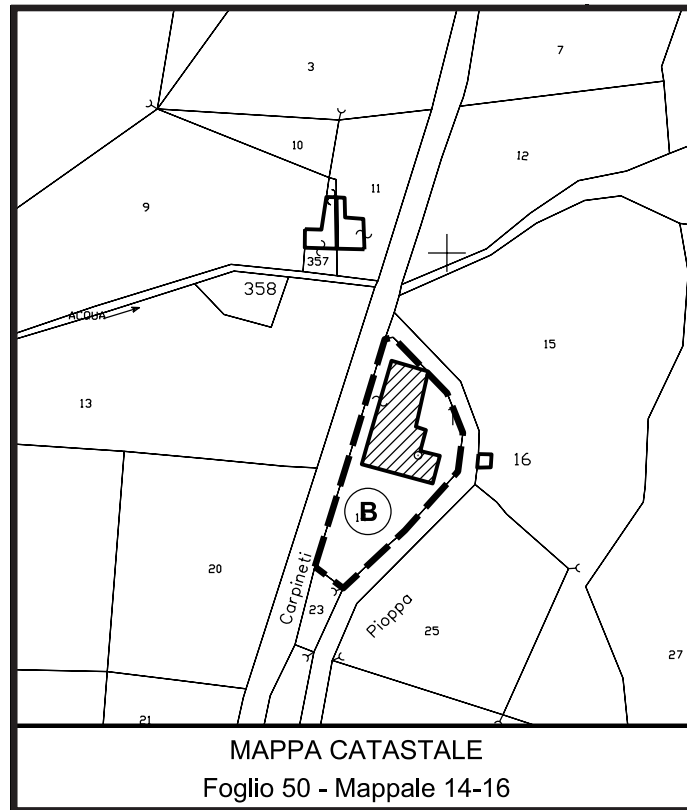


Località: Via per Viano n. 9 - 11

Tipologia architettonica: Casa colonica

Rif. censimento immobili di valore storico-architettonico n. 01-01

Scheda n.  
**3620**



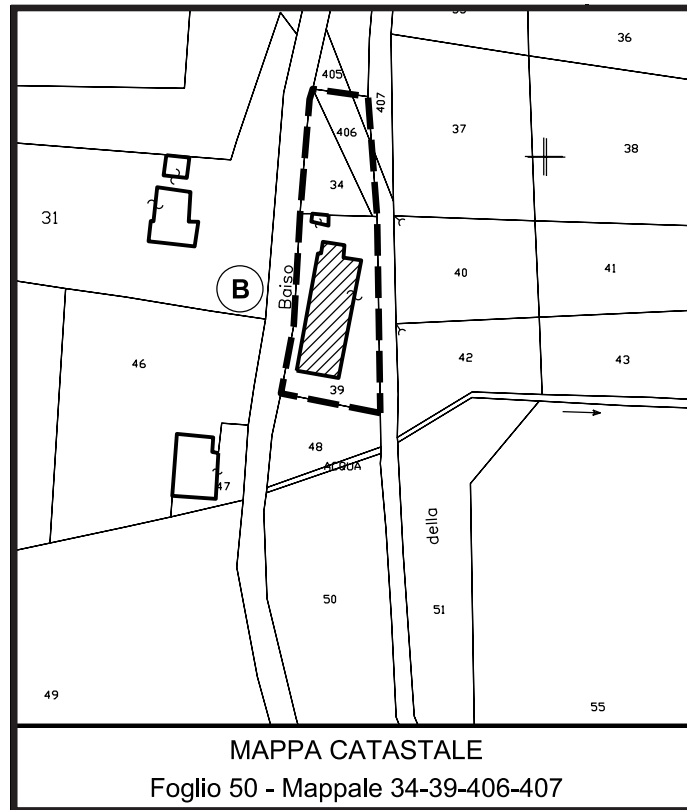


Località: Via per Viano n. 13 - 15

Tipologia architettonica: Casa colonica

Rif. censimento immobili di valore storico-architettonico n. 01-02

Scheda n.  
**3621**



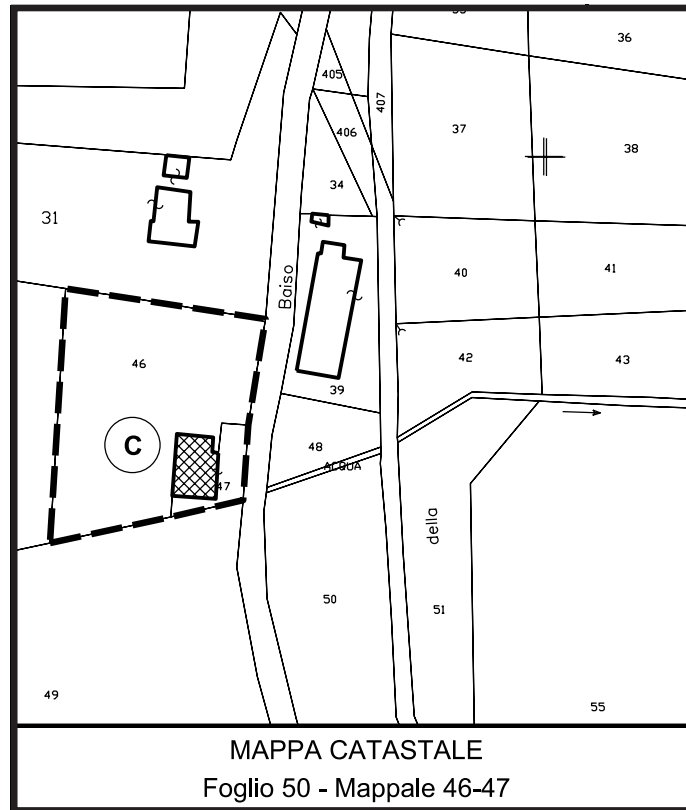


Località: Via per Viano n. 8

Tipologia architettonica: Edificio rurale

Rif. censimento immobili di valore storico-architettonico n. 01-03

Scheda n.  
**3623**







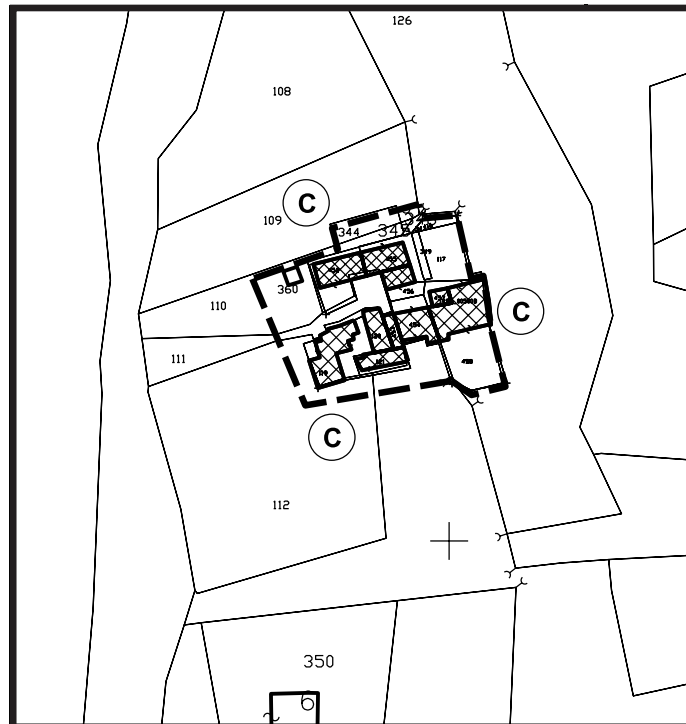
Località: Cà de Sforacchi - Via Faggiano n. 1-3-5-7-9

Tipologia architettonica: Complesso rurale - borgo

Rif. censimento dell'edificato nelle zone extraurbane n. 01-093/094/095/096

Scheda n.

3629



MAPPA CATASTALE

Fig. 50 - Mapp. 109>112-116>121-344>349-360-452>458



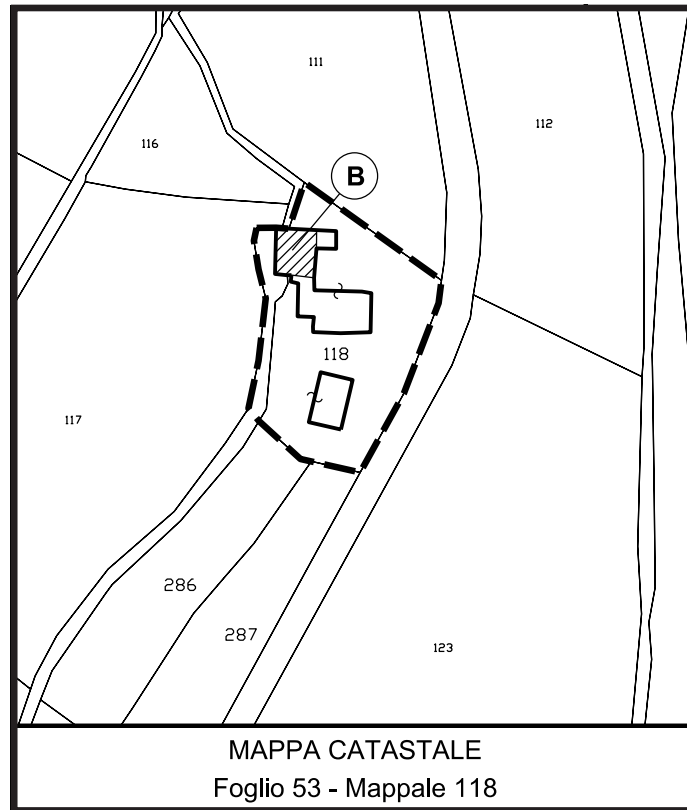


Località: il Molino - Via Riva n. 6

Tipologia architettonica: Casa colonica

Rif. censimento dell'edificato nelle zone extraurbane n. 01-024/025/026

Scheda n.  
**3633**







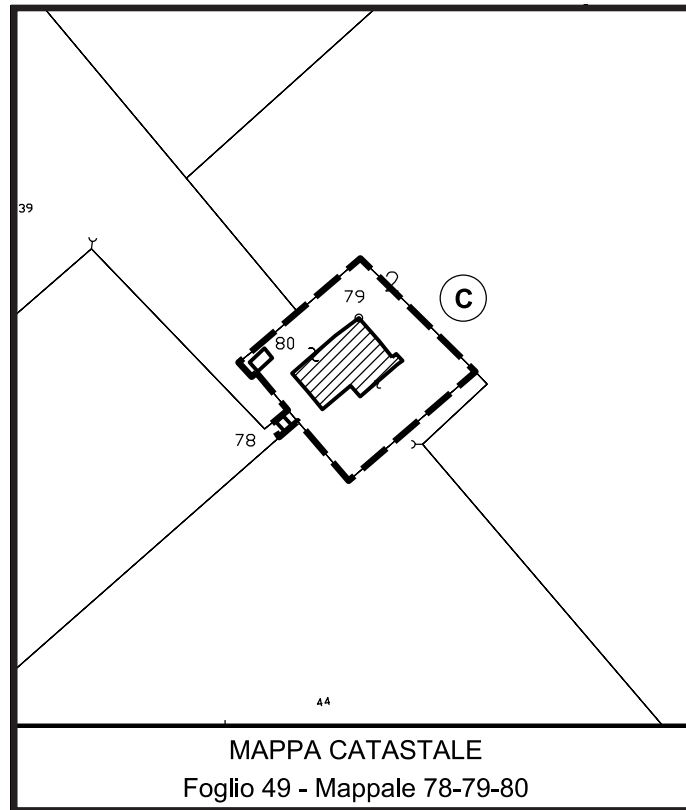
Località: Piaderna Nuova - Via Piaderna

Tipologia architettonica: Casa colonica

Rif. censimento dell'edificato nelle zone extraurbane n. 01-091

Scheda n.

3639







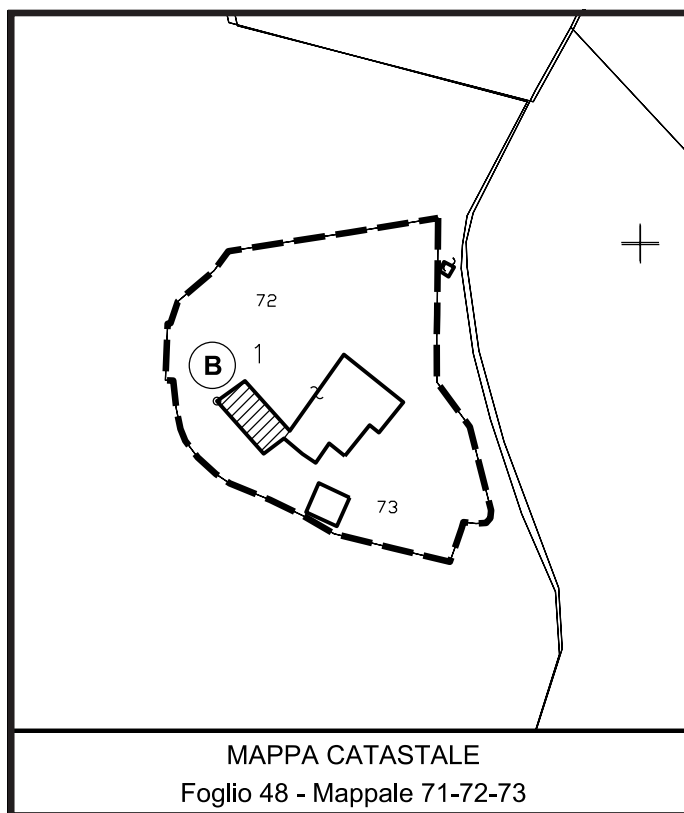
Località: Monte di Sotto - Via Cà de Rossi

Tipologia architettonica: Edificio rurale

Rif. censimento dell'edificato nelle zone extraurbane n. 01-087

Scheda n.

3640





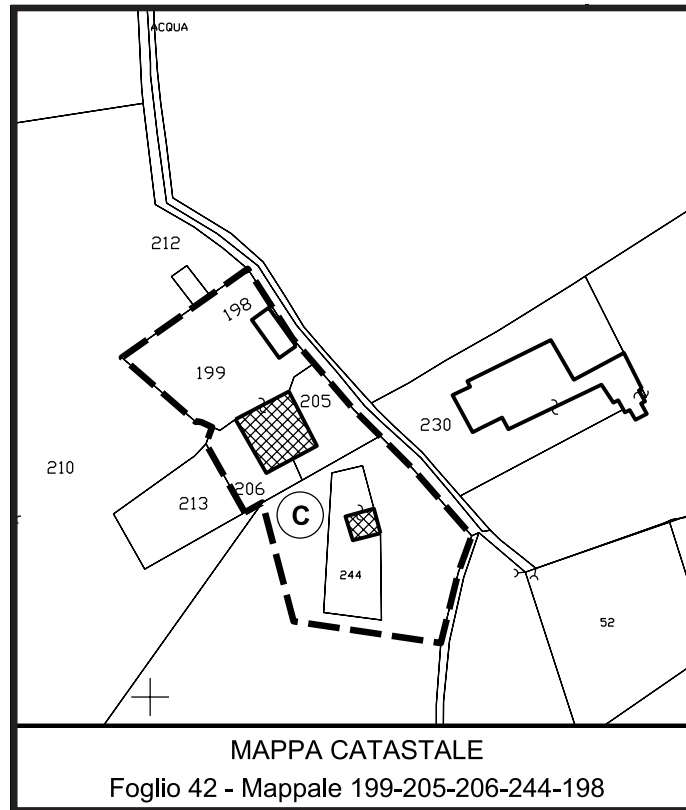
Località: Via Tresinaro - Cà de Caroli

Tipologia architettonica: Edificio rurale

Rif. censimento dell'edificato nelle zone extraurbane n. 02-014

Scheda n.

3644



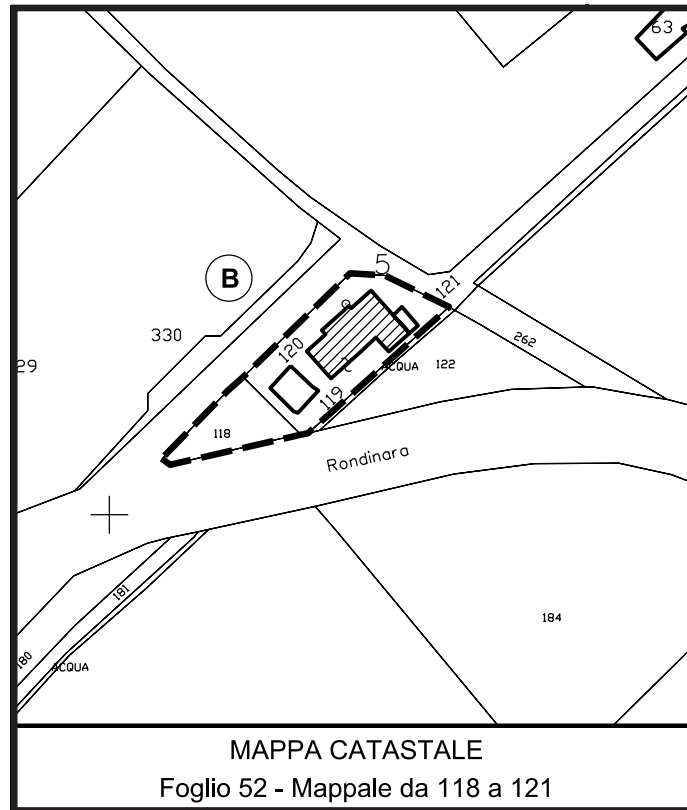


Località: Rondinara - Via Colombaro n. 2

Tipologia architettonica: Caseificio

Rif. censimento dell'edificato nelle zone extraurbane n. 01-063

Scheda n.  
**3647**







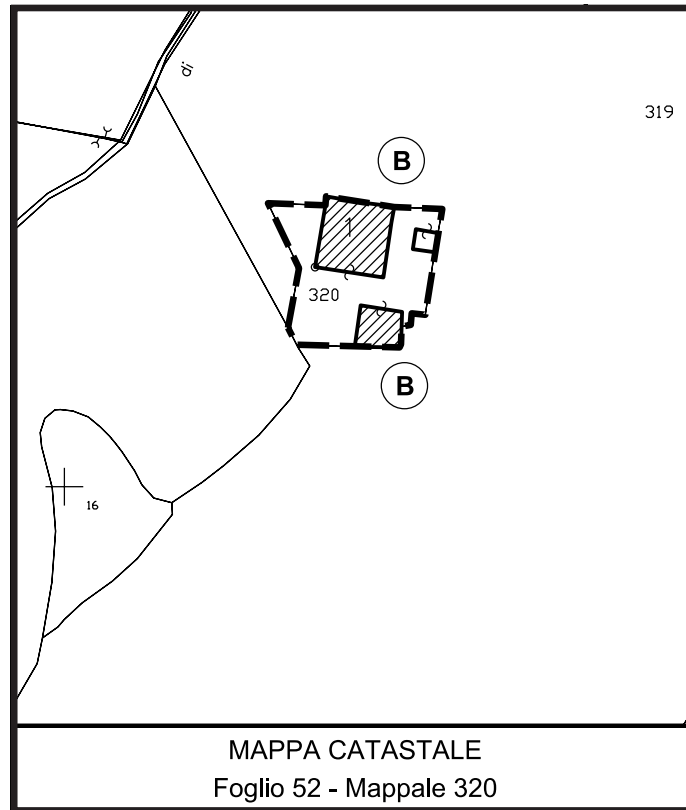
Località: Cà Lupo - Via Cà de Rossi n. 8

Tipologia architettonica: Edificio rurale

Rif. censimento dell'edificato nelle zone extraurbane n. 01-085/086

Scheda n.

3652




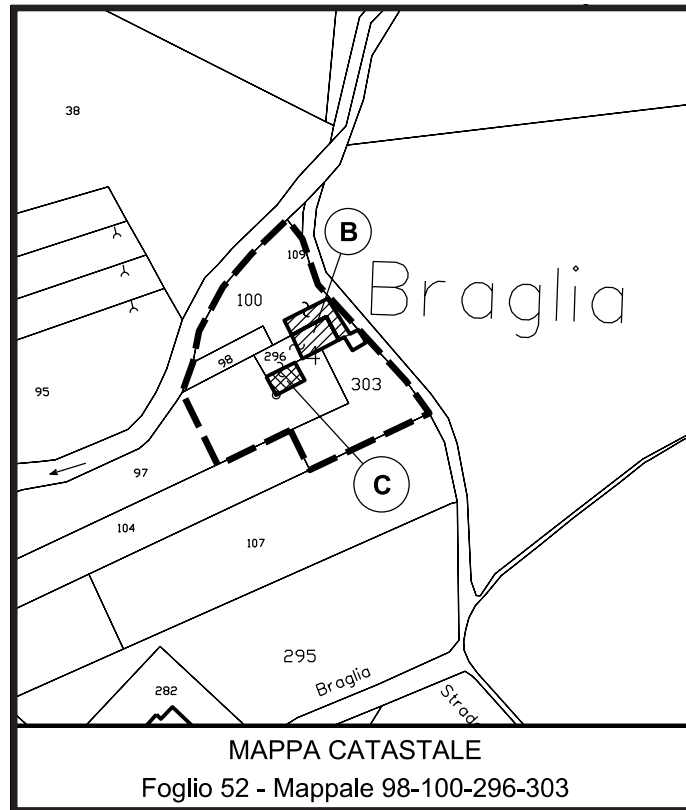


Località: Cà del Rio - Via Braglia n. 7

Tipologia architettonica: Complesso rurale

Rif. censimento dell'edificato nelle zone extraurbane n. 01-060/061

Scheda n.  
**3654**







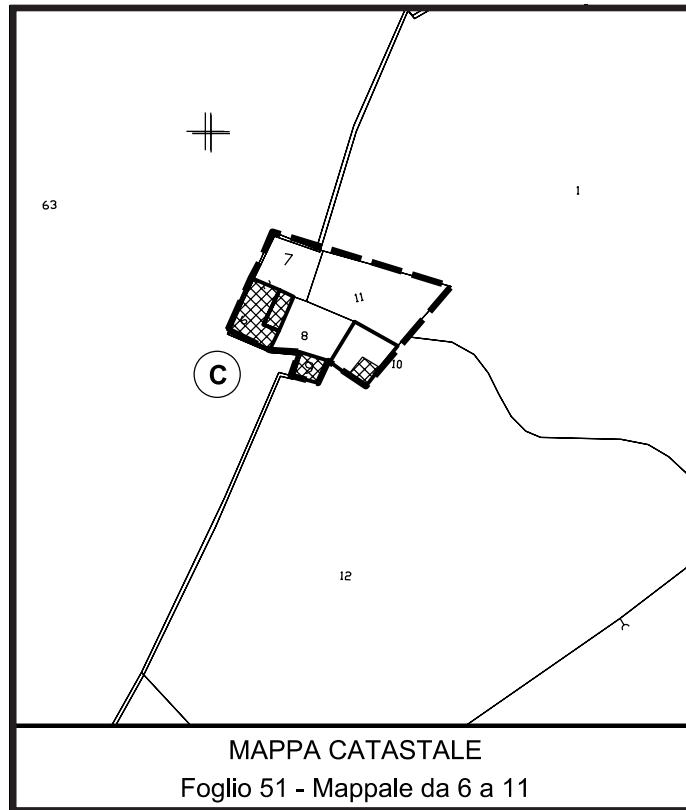
Località: Monte di Sopra

Tipologia architettonica: Complesso rurale

Rif. censimento dell'edificato nelle zone extraurbane n. 01-090

Scheda n.

3655



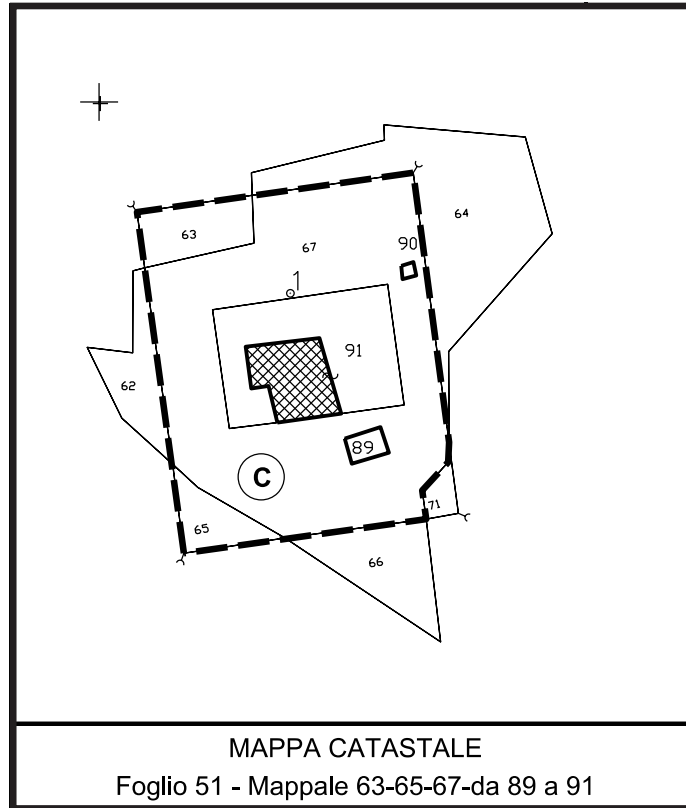




Località: Castione - Via Colombaro  
Tipologia architettonica: Edificio rurale

Rif. censimento dell'edificato nelle zone extraurbane n. 01-084

Scheda n.  
**3657**





Località: San Giorgio - Via Iorio n. 2

Tipologia architettonica: Complesso rurale

Rif. censimento dell'edificato nelle zone extraurbane n. 01-038-039

Scheda n.  
**3658**

