










QC.SA.5

Elementi della rete ecologica

















Scala 1:15.000




| | | | |
|----------------------------------|---|-------------------------------|--|
| Sindaco | Melisso Nasciuti | Progettisti incaricati | arch. Fabio Ceci arch. Gianfranco Pajonetti arch. Luca Pajonetti dott. arch. Alex Masani arch. Roberto Oliari dott. Lorenzo Gianelli gen. Gian Pietro Mazzetti arch. Elena Adelfa |
| Assessore all'Urbanistica | Claudio Pedroni | Collaboratori | arch. Beatrice Salati arch. Elisa Cantone |
| Ufficio di Piano | ing. Matteo Nadi (Responsabile dell'Ufficio di Piano) ing. Elisabetta Martini dott.ssa Elena Medici dott.ssa Claudia Giordani dott.ssa Bile De Chire dott.ssa Rita Cardemondo (garante della comunicazione e della partecipazione) | | |

| | | | |
|---|---|--|------------------------------------|
| Assunzione Proposta PUG Del. C.C. n. del ... | Adozione Proposta PUG Del. C.C. n. del ... | Approvazione PUG Del. C.C. n. del ... | Data elaborazione Dicembre 2022 |
|---|---|--|------------------------------------|



-  Confine comunale
-  area bagnata da corso d'acqua / specchio d'acqua
-  sistema dei canali
-  canale di scolo, canaletta irrigua
-  territorio urbanizzato art. 32 L.R. 24/2017
-  nuclei storici in territorio rurale
-  insediamenti esistenti in territorio rurale

PTCP - elementi della rete ecologica

- A - elementi della Rete Natura 2000**
 -  siti di Importanza Comunitaria - SIC (PTCP)
- B - sistema provinciale delle aree protette**
 -  paesaggio naturale e seminaturale protetto della Collina Reggiana - Terre di Matilde (PTCP)
- C - altre aree di rilevanza naturalistica riconosciute, segnalate e di progetto**
 -  parchi provinciali (PTCP)
 -  zone di tutela naturalistica (PTCP)
 -  aree di reperimento delle aree di riequilibrio ecologico (PTCP)
 -  area di reperimento per un'area protetta del Fiume Secchia (PTCP)
- D - corridoi ecologici fluviali**
 -  corridoi fluviali primari (PTCP)
 -  corridoi fluviali secondari (PTCP)
 -  corsi d'acqua ad uso polivalente (PTCP)
- E - gangli e connessioni ecologiche pianiziali da consolidare e/o potenziare**
 -  corridoi primari pedecollinari (PTCP)
 -  corridoi secondari in ambito pianiziale (PTCP)
- F - sistema della connettività ecologica collinare-montana**
 -  capisaldi collinari-montani (PTCP)
 -  connessioni primarie in ambito collinare-montano (PTCP)
- G - principali elementi di conflitto e di contenimento degli impatti**
 -  principali elementi di frammentazione (PTCP)
 -  aree tampone per le principali aree insediate (PTCP)
- L - Aree di collegamento ecologico di rango regionale**
 -  Aree di Collegamento Ecologico regionali (art5) - PTCP

- altri elementi conoscitivi
-  filari
 -  crinali di valore geomorfologico (PTCP)
 -  crinali in forte paesistica (PTCP)

- uso del suolo (selezione)
-  verde pubblico
 -  parchi
 -  verde privato
 -  vegetazione arbustiva ed arborea in evoluzione
 -  aree boscate
 -  aree calanchive

- PSC - ambiti del territorio rurale
-  sistema degli ambiti ad alta vocazione produttiva agricola (art. A 19 L.R. 20/2000)
 -  sistema degli ambiti agricoli di rilievo paesaggistico (art. A 18 L.R. 20/2000)

 elementi della Rete Ecologica Provinciale (REP) presenti all'interno del territorio del Comune di Scandiano

