



## QC.GE.7

### Carta di Microzonazione Sismica FH 0,5-1 sec

Scala 1:15.000


<b>Sindaco</b>	Matteo Nascoli	<b>Progettisti incaricati</b>	arch. Fabio Ceci arch. Gianfranco Pajetтини arch. Luca Pajetтини dott. urb. Alex Mascari ava. Roberto Gian dott. Lorenzo Gianoli gen. Gian Pietro Mazzetti arch. Denis Adorati
<b>Assessore all'Urbanistica</b>	Claudio Pedroni		
<b>Ufficio di Piano</b>	ing. Matteo Neri (Responsabile dell'Ufficio di Piano) ing. Elisabetta Martelli dott.ssa Sara Medici dott.ssa Claudia Gardini dott.ssa Bile De Chiara dott.ssa Rita Cardinale (Garante della comunicazione e della partecipazione)	<b>Collaboratori</b>	arch. Beatrice Salati arch. Elisa Cantone

Assunzione Proposta PUG Del. C.C. n. del . . .	Adozione Proposta PUG Del. C.C. n. del . . .	Approvazione PUG Del. C.C. n. del . . .	Data elaborazione Dicembre 2023
---	---	--	------------------------------------

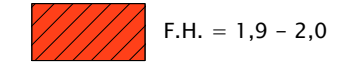
## Legenda

### Zone stabili suscettibili di amplificazioni locali

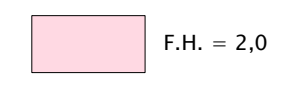
Fattori di amplificazione dello spettro in pseudovelocità tra 0,5 e 1,0 sec.



### Zone di attenzione per instabilità di versante ZA<sup>FR</sup>



### Zone di attenzione per cedimenti differenziali ZA<sup>CD</sup>



### Altri elementi rappresentati

