



QC.GE.1

Carta delle Indagini








Scala 1:15.000

Sindaco	Matteo Nascoli	Progettati incaricati	arch. Fabio Ceci arch. Gianfranco Pajetтини arch. Luca Pajetтини dott. urb. Alex Mascari ava. Roberto Gian dott. Lorenzo Gianoli gen. Gian Pietro Mazzeotti arch. Denis Aletta
Assessore all'Urbanistica	Claudio Pedroni		
Ufficio di Piano	ing. Matteo Nani (Responsabile dell'Ufficio di Piano) ing. Elisabetta Martini dott.ssa Sara Medici dott.ssa Claudia Gardini dott.ssa Bile De Chiara dott.ssa Rita Cardinale (Garante della comunicazione e della partecipazione)	Collaboratori	arch. Beatrice Salati arch. Elsa Cantone



Assunzione Proposta PUG Del. C.C. n. del . . .	Adozione Proposta PUG Del. C.C. n. del . . .	Approvazione PUG Del. C.C. n. del . . .	Data elaborazione Dicembre 2023
---	---	--	------------------------------------

Legenda

Indagini pregresse

-  Microtremori a stazione singola HVSR
-  Prova penetrometrica statica CPT
-  Prova penetrometrica dinamica leggera DL
-  Sondaggio a carotaggio continuo S
-  Pozzo per acqua PA
-  REMI
-  MASW

Altri elementi rappresentati

-  Limite di Comune
-  Area di microzonazione sismica

0 190 380 760 1.140 1.520 Metri

