SEZIONE 1

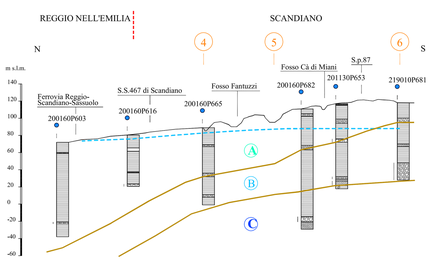

SEZIONE 2

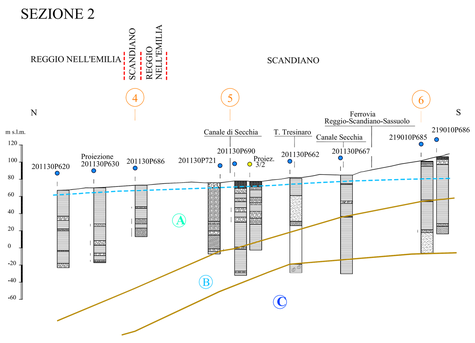

SEZIONE 3

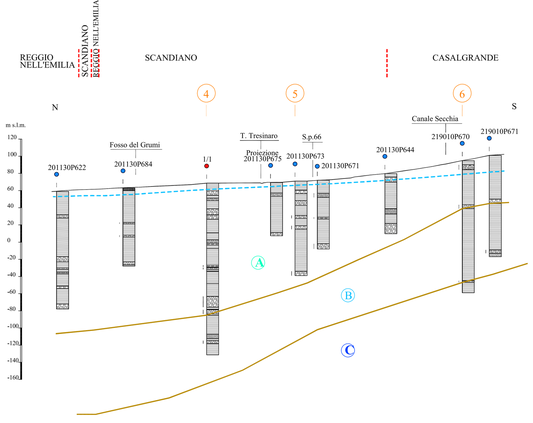

SEZIONE 4

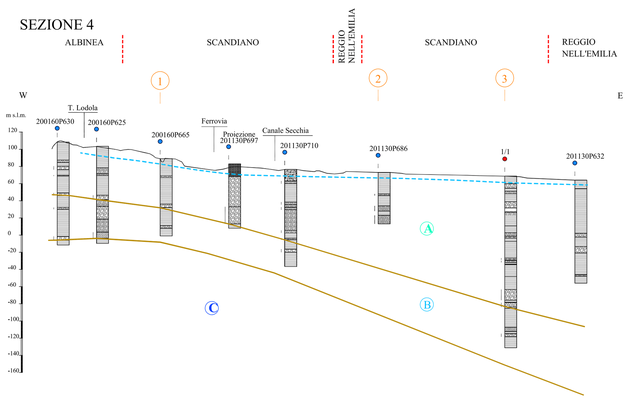

SEZIONE 5

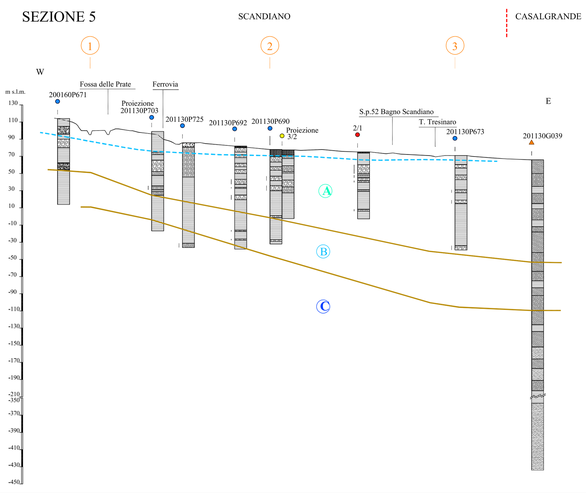

SEZIONE 6

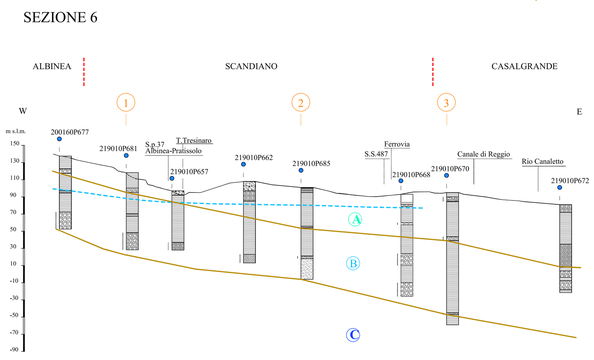

CLASSIFICAZIONE DELLE UNITA' IDROGEOLOGICHE

ACQUIFERO SUPERIORE	A	**GRUPPO ACQUIFERO A** Alternanze di livelli di ghiaie medio-grossolane e ghiaie in matrice sabbiosa di spessore metrico o decametrico e livelli di argille, limi e argille limose di spessore pluridecametrico. Acquifero libero limitato alla parte apicale delle conoidi. Acquiferi da semiconfinati a confinati nel settore di pianura *Ambiente di deposizione: continentale alluvionale e di conoide*
ACQUIFERI INTERMEDI/PROFONDI	B	**GRUPPO ACQUIFERO B** Argille e limi con intercalazioni di ghiaie sabbiose e sabbie. Acquiferi confinati entro le intercalazioni permeabili. *Ambiente di deposizione: continentale alluvionale*
	C	**GRUPPO ACQUIFERO C** Alternanza di sabbie da fini a medie e di argille limose bluastre localmente fossilifere; subordinate intercalazioni ghiaiose. Rari acquiferi confinati di ridotta potenzialità. *Ambiente di deposizione: transizionale e marino*

Limite tra unità idrogeologiche

Incrocio tra sezioni

Limiti comunali

219010P672 Pozzo - codifica Regione Emilia Romagna

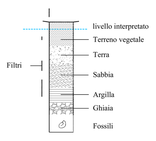

Provincia di Reggio Emilia
Comune di Scandiano

QCG
Quadro Conoscitivo Geologico, Idrogeologico e Sismico

Piano Strutturale Comunale

QCG 3

Quadro conoscitivo DiAP
direttore DiAP
Patrizia Gabellini

responsabile scientifico
Piergiorgio Vitillo

gruppo di ricerca
Paolo Galuzzi
Piergiorgio Vitillo
Elena Solero

laboratorio labURB
Matteo Doni
Giuseppe Fiorillo
Elisabetta Troglio

Documento Preliminare
Federica Oliva

Quadro Conoscitivo Ambientale, ValSAT/VAS, Piano di Classificazione Acustica
Ambiter S.r.l.
QCA a cura di
Giorgio Neri
Davide Gerevini
Claudia Giardina
Lisa Nevano
Lorenza Costa
Piano di Classificazione Acustica
Marco Rogna

Aspetti Geologici e Idrogeologici
Studio Idrogeotecnico associato
Efrem Ghezzi
Pietro Breviglieri
Silvia Besana

Amministrazione comunale

Sindaco
Angelo Giovannetti

Assessore all'urbanistica
Paolo Piccinini

Settore uso e assetto del territorio
Milly Ghidini

Servizio territorio urbanistica e ambiente
Elisabetta Mattioli

Progettista

SEZIONI IDROGEOLOGICHE

consegna febbraio 2009 | adozione | approvazione